

Národný projekt: Procesno-organizačný audit Ministerstva spravodlivosti SR a vybraných organizácií rezortu spravodlivosti a audit súdnej moci

Odporúčania pre tvorbu novej súdnej mapy

November 2020



Verzia:	2.0.
Dátum:	30. november 2020
Vypracoval:	Ministerstvo spravodlivosti Slovenskej republiky

Zoznam skratiek

<i>OS SR</i>	okresný súd
<i>KS SR</i>	krajský súd
<i>MS SR</i>	Ministerstvo spravodlivosti Slovenskej republiky
<i>SR</i>	Slovenská republika
<i>AC</i>	analytické centrum MS SR
Agenda C	agenda občianskoprávných vecí
Agenda P	agenda rodinných vecí, opatrovníckych vecí a vecí starostlivosti súdu o maloletých
Agenda T	agenda trestných vecí
Agenda Cb	agenda obchodných vecí
Agenda S	agenda správneho súdnictva
DT	teoretický dispozičný čas v dňoch (Disposition Time)
Nápad vecí	pod nápadom vecí na súd sa rozumie počet vecí, ktoré sú doručené na súd a cez podateľňu súdu je im pridelená jedinečná spisová značka.
ZVJS	Zbor väzenskej a justičnej stráže

Tento dokument vznikol začiatkom roku 2020 ako námet a podklad pre odbornú a verejnú diskusiu o novej súdnej mape na Slovensku, ktorá by umožnila špecializáciu sudcov. Priamo nadväzoval na dovedajšie návrhy odborných pracovných skupín a rozpracovával ich indikatívne závery. Po sérii pripomienok, diskusií a intenzívnych prác v širšom odbornom kruhu trvajúcich približne deväť mesiacov sa pretavil do verejnosti prezentovaného návrhu reformy súdnej mapy. V súlade s návrhom reformy sme sa rozhodli aktualizovať aj tento základný dokument odporúčaní tak, aby zachytával pripomienky, novšie štatistické údaje a poznatky zo spomínaných prác. Koncentruje sa najmä na návrh a zdôvodnenie tridsiatich obvodov všeobecných súdov.

Pri návrhu nových obvodov sme dbali na rešpektovanie prirodzených regiónov vymedzených kultúrnymi aspektami a prírodnými bariérami, na existujúcu dopravnú infraštruktúru, ekonomické väzby a spádovitosť meranú dochádzkou obyvateľstva za prácou.

V tomto dokumente boli zohľadnené vybrané dohodnuté kritériá pre tvorbu súdnej mapy odporúčané odbornými pracovnými skupinami v čase začatia jeho spracovania. Ďalšie kritériá, ako napríklad kvalitu ľudského faktora alebo kapacitu budov bude potrebné ešte zohľadniť.

Obsah

Manažérske zhrnutie	7
1 Úvod	10
2 Základné predpoklady	14
2.1.1 Pracovná skupina Súdna mapa z roku 2018.....	14
2.1.2 Pracovná skupina Špecializácia súdov a sudcov z roku 2018	15
2.1.3 Pracovná skupina k reforme súdnej mapy z roku 2020	16
2.2 Kritérium veľkosti súdu na účely špecializácie sudcov	17
2.2.1 Pôvodná metodika.....	17
2.2.2 Aktualizovaná metodika.....	18
2.3 Regionálne aspekty tvorby nových súdnych obvodov.....	21
2.4 Kritériá na výber centier obvodu.....	23
2.5 Optimalizácia súdov civilnej, rodinnej a trestnej agendy	24
2.6 Optimalizácia súdov obchodnej agendy	25
2.7 Optimalizácia súdov správneho súdnictva.....	26
2.8 Analýza nákladov.....	26
3 Krajské sudy v SR	28
4 Optimalizácia súdnych oddelení okresných súdov	29
4.1 Úvod alebo ako čítať jednotlivé kapitoly navrhovaných obvodov	29
4.2 Dolnotrenčiansky obvod	31
4.2.1 Definícia	31
4.2.2 Návrh centra (Trenčín)	32
4.2.3 Blízkosť infraštruktúry ZVJS (Trenčín)	33
4.3 Oravský obvod.....	34
4.3.1 Definícia	34
4.3.2 Návrh centra (Dolný Kubín)	34
4.3.3 Blízkosť infraštruktúry ZVJS (Dolný Kubín)	36
4.4 Záhorský obvod	37
4.4.1 Definícia	37
4.4.2 Návrh centra (Senica).....	38
4.4.3 Blízkosť infraštruktúry ZVJS (Malacky).....	39
4.5 Bratislavský mestský obvod	40
4.6 Trnavský obvod	41
4.6.1 Definícia	41

4.6.2	Návrh centra (Trnava)	43
4.6.3	Blízkosť infraštruktúry ZVJS (Trnava)	43
4.7	Považský obvod	44
4.7.1	Definícia	44
4.7.2	Návrh centra (Nové Mesto nad Váhom)	45
4.7.3	Blízkosť infraštruktúry ZVJS (Nové mesto nad Váhom)	46
4.8	Hornotrenčiansko -Kysucký obvod	46
4.8.1	Definícia	46
4.8.2	Hornotrenčiansky región (alternatíva bez Kysúc)	47
4.8.3	Kysucký región (alternatíva samostatného obvodu)	48
4.8.4	Hornotrenčiansko-Kysucký obvod (odporúčaná alternatíva)	48
4.8.5	Návrh centra (Žilina)	49
4.8.6	Blízkosť infraštruktúry ZVJS (Žilina)	49
4.9	Dolnonitriansky obvod	50
4.9.1	Definícia	50
4.9.2	Návrh centra (Nitra)	53
4.9.3	Blízkosť infraštruktúry ZVJS (Nitra)	54
4.10	Hornonitriansky obvod	54
4.10.1	Definícia	54
4.10.2	Návrh centra (Prievidza)	55
4.10.3	Blízkosť infraštruktúry ZVJS (Prievidza)	56
4.11	Tekovský obvod	56
4.11.1	Definícia	56
4.11.2	Návrh centra (Žiar nad Hronom)	59
4.11.3	Blízkosť infraštruktúry ZVJS (Žiar nad Hronom)	59
4.12	Liptovský obvod	60
4.12.1	Definícia	60
4.12.2	Návrh centra (Liptovský Mikuláš)	61
4.12.3	Blízkosť infraštruktúry ZVJS (Ružomberok)	62
4.13	Horehronský (Severozvolenský) obvod	63
4.13.1	Definícia	63
4.13.2	Návrh centra (Banská Bystrica)	65
4.13.3	Blízkosť infraštruktúry ZVJS (Banská Bystrica)	66
4.14	Juhozvolenský (zvolenský) obvod	66
4.14.1	Definícia	66

4.15	Novohradský obvod.....	68
4.15.1	Definícia	68
4.15.2	Návrh centra (Lučenec)	69
4.15.3	Blízkosť infraštruktúry ZVJS (Lučenec)	69
4.16	Gemerský obvod	71
4.16.1	Definícia	71
4.16.2	Návrh centra (Rožňava).....	72
4.16.3	Blízkosť infraštruktúry ZVJS (Rožňava).....	73
4.17	Košický mestský (Abovsko-Turniansky) obvo.....	74
4.18	Severospišský obvod.....	75
4.18.1	Definícia	75
4.18.2	Návrh centra (Poprad, detašované pracovisko v Starej Ľubovni).....	78
4.18.3	Blízkosť infraštruktúry ZVJS (Poprad).....	79
4.19	Šarišský obvod.....	80
4.19.1	Definícia	80
4.19.2	Návrh centra (Prešov, detašované pracovisko Bardejov)	82
4.19.3	Blízkosť infraštruktúry ZVJS (Prešov)	83
4.20	Hornozemplínsky obvod Svidník – Vranov nad Topľou	84
4.20.1	Definícia	84
4.20.2	Návrh centra (Vranov nad Topľou, detašované pracovisko OS Svidník).....	86
4.20.3	Blízkosť infraštruktúry ZVJS (Vranov nad Topľou)	86
5	Sumárna prezentácia výsledkov navrhovaného riešenia v kontexte novej súdnej mapy.....	87
5.1.1	Výsledky z hľadiska špecializácie prvostupňových všeobecných súdov na civilnú, rodinnú a trestnú agendu	87
5.1.2	Návrh obvodov všeobecných odvolacích súdov	89
5.1.3	Výsledky z hľadiska špecializácie prvostupňových všeobecných súdov na civilnú, rodinnú a trestnú agendu	89
5.1.4	Návrh mapy správneho súdnictva	89
6	Ďalšie možné alternatívy na zlučovanie obvodov (na docielenie „čistých“ obvodov)	91
6.1.1	Liptovsko-Oravsko-Turčiansky obvod	91
6.1.2	Návrh centra (Dolný Kubín).....	93
6.1.3	Blízkosť infraštruktúry ZVJS (Ružomberok)	93
6.2	Podunajské obvody	94
6.2.1	Západopodunajský obvod, jeho centrum a vybavenosť pre trestnú agendu (Galanta)	95
6.2.2	Východopodunajský obvod, jeho centrum a vybavenosť pre trestnú agendu (Nové Zámky)	96

6.3	(Rozšířený) Tekovský súdny obvod.....	98
6.3.1	Návrh centra (Levice)	98
6.3.2	Blízkosť infraštruktúry ZVJS (Žiar nad Hronom).....	98
6.4	Zemplínske obvody.....	100
6.4.1	Hornozemplínsky obvod, jeho centrum a vybavenosť pre trestnú agendu (Michalovce)	100
6.4.2	Dolnozemplínsky obvod, jeho centrum a vybavenosť pre trestnú agendu (Michalovce)	102
6.5	Rekapitulácia výsledkov alternatívneho riešenia	103
Zoznam literatúry.....		104
Príloha 1 – podrobnejšie údaje k jednotlivým prepočtom.....		105
	Podrobná kalkulácia dostupností	105
	Dolnotrenčiansky obvod	105
	Oravský obvod.....	107
	Záhorský obvod	108
	Trnavský obvod	111
	Považský obvod.....	113
	Hornotrenčiansky obvod	115
	Dolnonitriansky obvod	118
	Hornonitriansky obvod	123
	Liptovský obvod	125
	Horehronský obvod	127
	Zvolenský obvod.....	128
	Novohradský obvod.....	130
	Gemerský obvod	134
	Severospišský obvod	140
	Šarišský obvod.....	142
	Hornozemplínsky obvod	147
	Liptovsko-Oravsko-Turčiansky obvod.....	150
	Zapadopodunajský obvod.....	154
	Východopodunajský obvod.....	156
	(Veľký) Tekovský obvod	159
	Severozemplínsky obvod	162
	Juhozemplínsky obvod	167
Príloha 2 – Dĺžka trvania vybavovania vecí na súdoch.....		172

Manažérske zhrnutie

Východiskom pre vznik predkladaného dokumentu „*Odporúčania pre tvorbu novej súdnej mapy*“ boli odporúčania *Európskej komisie pre efektívnosť súdnictva* (CEPEJ) uvedené v správe „*Efektívnosť a kvalita slovenského súdneho systému*“ (2017)¹ (ďalej len ako „správa CEPEJ“). Okrem iného uvádza, že posilnením špecializácie súdov a sudcov je možné dosiahnuť kvalitnejšie rozhodovanie, prispieť k skracovaniu dĺžky konaní, a tým prispieť k vyššej dostupnosti občanov k spravodlivosti.

Predkladaný dokument vychádza zo zámeru vedenia rezortu spravodlivosti v roku 2017 v čase vypracovania správy CEPEJ. Cieľom bolo vytvoriť odborný dokument na základe názorov odborníkov z pracovných skupín otvárajúci diskusiu k „prekresleniu“ súdnej mapy. Rovnomerné rozdelenie súdnych obvodov v súdnej mape by pomohlo efektívnejšiemu chodu súdnictva tak, aby služba verejnosti, ktorou spravodlivosť nepochybne je, bola v maximálnej možnej miere dostupná a kvalitná pre širokú verejnosť.

Základným podkladom pre vznik predkladaného dokumentu boli výstupy odborných pracovných skupín k téme špecializácia sudcov a súdov a k súdnej mape, ktoré vznikli s cieľom premeniť odporúčania zo správy CEPEJ do konkrétnych opatrení realizovateľných v podmienkach nášho súdneho systému a závery odovzdať kompetentným inštitúciám, ak by sa pristúpilo k ich implementácii.

Aplikovanie odporúčaní CEPEJ pre špecializáciu sudcov však v podmienkach slovenského súdneho systému pri klesajúcom nápade došlých vecí na sudy a princípe zachovania náhodného výberu sudcov nie je možné realizovať pri zachovaní existujúcich 54 obvodov okresných súdov a 8 obvodov krajských súdov. Zlepšenie kvality rozhodnutí by mala zabezpečiť odborná špecializácia sudcov na niektoré z hlavných odvetví práva (napr. trestné, rodinné). Napomohla by k skráteniu času potrebného na rozhodnutie súdu vo vzťahu k účastníkom konaní, čo by v neposlednom rade zlepšilo aj efektívnosť využívania verejných prostriedkov. V obvodoch okresných súdov a/alebo krajských súdov, v ktorých nízky počet napadnutých vecí² na súd v hlavných súdnych agendách neumožňuje, aby sa jednej špecifickej agende venovali aspoň dvaja špecializovaní sudcovia, je možné dôslednú špecializáciu sudcov realizovať po ich spojení.

Hlavným cieľom reorganizácie obvodov terajších okresných súdov je **umožniť špecializáciu sudcov** so zavedením **kritéria minimálne troch špecializovaných sudcov (senátov) na agendu** vstupujúcich do náhodného výberu so zámerom zvýšenia kvality, efektivity a rýchlosti konania súdov a zvýšiť odolnosť voči korupčnému správaniu sa.

Cieľom predkladaného dokumentu v čase predloženia jeho prvého návrhu (február 2020) bolo v súlade so závermi pracovných skupín k špecializácii súdov a sudcov a k súdnej mape z roku 2018 **na základe vývoja došlých vecí** (tzv. **kritérium nápadu**) na súdoch v rámci všetkých okresných súdov určiť odporúčaný počet obvodov okresných súdov³ a vysporiadať sa s reorganizáciou agendy krajských súdov. Po parlamentných voľbách vo februári 2020 sa tento materiál stal východiskom pre pokračovanie prác na súdnej

¹ Správa Efektívnosť a kvalita slovenského súdneho systému, hodnotenie a odporúčania na základe nástrojov CEPEJ (Európska komisia pre efektívnosť súdnictva, november 2017).

² Pod nápadom vecí na súd sa rozumie počet vecí, ktoré sú doručené na súd a cez podateľňu súdu je im pridelená jedinečná spisová značka.

³ Pri realizácii sa bude potrebné zamyslieť nad názvom centra obvodu (okresný súd). Ak dôjde k zmene obvodu terajšieho okresného súdu, či sa ešte môže hovoriť o okresných súdoch, alebo nová súdna mapa určí nový termín napr. „prvostupňový súd“ a pod..

mape v rámci pracovnej skupiny k súdnej mape a špecializácii, bol aktualizovaný vo svojom pôvodnom rozsahu a zohľadňuje jej závery.

Práce boli realizované v rámci hlavných sudcovských agend, a to agenda občianskoprávných vecí (civilná); agenda rodinných vecí, opatrovníckych vecí a vecí starostlivosti súdu o maloletých (rodinná); agenda trestných vecí (trestná); agenda obchodných vecí (obchodná)⁴ a agenda správneho súdnictva (správna).

Prepojenie došlých vecí na súdy (nápad vecí), sudcovskej agendy a určenia potrebného počtu špecializovaných sudcov je pre určovanie nových obvodov súdov rozhodujúce, keďže počet sudcov na seba viaže aj počet zamestnancov súdu vo výkone, veľkosť správy, veľkosť obvodu súdu, financovanie súdov a. Zároveň počet došlých vecí na súd v sebe spája správanie sa obyvateľstva z pohľadu súdivosti v rámci obvodu súdu, čo následne definuje veľkosť obvodu súdu. Faktor demografie v rámci regiónu pomáha aj pri výbere odporúčaných centier (sídel) súdnych obvodov.

Po zohľadnení všetkých faktorov uvedených v časti 2 **navrhujeme znížiť počet obvodov, rozšíriť ich na väčšie územia pri zachovaní záväzných limitov počtu sudcov a zamestnancov súdov.** Umožní to špecializáciu sudcov, a nadväzujúc na to aj zamestnancov súdov na hlavné súdne agendy v počte minimálne traja špecializovaní sudcovia (senáty) na súdnu agendu v obvode súdu.

Hlavné faktory návrhu sú:

- zabezpečenie minimálne troch špecializovaných sudcov pre rodinnú, trestnú, civilnú a obchodnú agendu prvostupňových súdov (obdobne aj pre odvolacie súdy);
- presun obchodnej agendy⁵ z terajších okresných súdov na nižší počet okresných súdov v sídle kraja;
- v oblasti správneho súdnictva sa uvažuje so samostatnou súdnou sústavou troch prvostupňových súdov a jedného najvyššieho správneho súdu;
- zásada zhodných obvodov pre trestnú, civilnú a rodinnú agendu, pričom vo vnútri obvodu je možné využiť budovy okresných súdov podľa potrieb. Napríklad miesto výkonu súdnictva v trestnej agende nemusí byť totožné s miestom výkonu súdnictva v rodinnej alebo civilnej agende, pretože sa na rozdiel od nich snaží rešpektovať dostupnosť pre ňu relevantných inštitúcií (prokuratúry, ústavy na výkon trestu odňatia slobody);
- obvody sa navrhovali aj na základe prirodzených regiónov – spádové oblasti, kultúrne regióny, dochádzka za prácou, dostupnosť navrhovaných centier obvodov.

Predkladaný materiál sa zaoberá len zmenami v organizácii súdnej mapy, neodvoláva sa na komponenty súdnej mapy, ktoré ostanú zachované, ako napr. Najvyšší správny súd SR, Špecializovaný trestný súd, kauzálny príslušný súd pre agendu exekučnú a agendu upomínacieho konania (Okresný súd Banská Bystrica) a i..

⁴ Zámerom vedenia ministerstva k 28.02.2020, keď sa predkladal prvý návrh tohto dokumentu, bolo spojiť obchodnú agendu s civilnou (včleniť obchodné záväzkové právo pod civilné právo). V tom čase MS SR začalo prvú etapu rekodifikácie *Občianskeho zákonníka* a predložilo na neformálne verejné pripomienkové konanie návrh zákona, ktorým sa mení a dopĺňa zákon č. 40/1964 Zb. Občiansky zákonník v znení neskorších predpisov a niektoré ďalšie zákony.

⁵ V roku 2018, v čase tvorby odporúčaní pracovnými skupinami k súdnej mape a k špecializácii súdov a sudcov, nebol známy zámer vedenia ministerstva o spojení civilnej a obchodnej agendy (poznámka pod čiarou č. 4). Preto sa agendy uvádzajú oddelene, v zmysle odporúčaní pracovnej skupiny a v súlade s platnou legislatívou.

Predkladaný materiál neobsahuje odporúčania na rušenie okresných súdov alebo krajských súdov a ani neskúma vysporiadanie sa s majetkom súdov. Zmena obvodu súdu neznamená automaticky prepúšťanie zamestnancov súdu alebo predaj budovy. Vysporiadanie sa s vnútorným usporiadaním navrhovaných obvodov, ako napríklad určenie budov, ktoré sa naďalej budú využívať ako pracoviská súdov a organizácia práce sudcov musia byť riešené samostatne za každý nový obvod.

Cieľom predkladaného materiálu je odporučiť vytvorenie nových obvodov prvostupňových a odvolacích všeobecných súdov ako prvotný podklad pre ďalšie rozpracovanie za účasti širokého zastúpenia odborníkov.

1 Úvod

Turbulentný vývoj v našej spoločnosti v rokoch 2018 - 2019 odhalil skutočnosti, ktoré otriasli dôverou v súdnictvo spolu s ďalšími kľúčovými inštitúciami Slovenskej republiky. Spravodlivé, dostupné a nezávislé súdnictvo pritom hrá dôležitú úlohu v tom, aby k podobným negatívnym javom nemohlo dochádzať.

Podnety na systémové zmeny dala aj *Organizácia spojených národov (OSN)* vo svojej *Agende pre udržateľný rozvoj 2030* pod názvom „*Premena nášho sveta*“⁶. Vláda Slovenskej republiky na to reagovala schválením *Návrhu národných priorít implementácie Agendy 2030*⁷, kde sa v rámci priority *Právny štát, demokracia a bezpečnosť* uvádza:

V Európe sa vyskytli prípady ohrozenia nezávislosti súdnictva vrátane politických vplyvov na ustanovenie nových sudcov a snahy exekutív zasahovať jednostranne do vedenia súdov. Zvýšila sa miera útokov na novinárov, čo ohrozuje slobodu prejavu.

Sloboda zhromažďovania a sloboda združovania je ohrozovaná podkopávaním funkčnosti mimovládnych organizácií a zužovaním priestoru pre občiansku spoločnosť.

Prvou hlavnou výzvou tejto priority je „*Zlepšenie vymožitelnosti práva, prístupu k spravodlivosti pre všetkých a ochrany a podpory ľudských práv*“. V tejto časti sa zdôrazňuje, že aplikáciou prvkov otvorenej justície sa posilní celý justičný systém a zvýši miera dôvery obyvateľov a podnikateľského sektora v právny systém. Taktiež sa vyzdvihuje cieľ dosahovať krátku dĺžku konania, vysokú mieru vyriešenia prípadov, nízku mieru počtu prebiehajúcich konaní, vysoké vnímanie nezávislosti a nestrannosti súdov, efektívnosť systému monitorovania a hodnotenia činnosti súdov a sudcov, posilniť elektronizáciu a špecializáciu súdov a sudcov, dostupné alternatívne riešenia sporov, posilniť kvalitu odbornej prípravy sudcov a sudkýň, dostatočné personálne a materiálne zdroje.

Nezávislosť súdnictva znamená aj odolnosť voči pokusom o korupciu. Okrem štandardných nástrojov, medzi ktoré patrí napríklad možnosť odvolania sa alebo uplatnenia námietky zaujatosti voči sudcovi, sa ako protikorupčný nástroj uplatňoval systém náhodného prideľovania sudcov. V praxi ho však obmedzuje veľkosť súdov, pretože nie vždy je k dispozícii viacero sudcov špecializovaných na danú oblasť. Tento problém je možné riešiť **zmenou súdnej mapy**.

Diskusia o novej súdnej mape nevznikla v roku 2019, ale oveľa skôr. Spomína sa napríklad v súvislosti s dlhodobým problémom hromadenia sporov a nerovnomernej záťaže sudcov jednotlivých súdov, čo môže viesť k zbytočným prieťahom v súdnom konaní. **V roku 2003** vznikol konkrétny **vládný návrh optimalizácie súdnej sústavy**⁸ s návrhom siete **42 obvodných súdov** (namiesto pôvodných 55 okresných súdov), **šesť vyšších odvolacích súdov** (namiesto pôvodných 8 súdov) a **jeden Najvyšší súd SR**. Prvoradým cieľom bolo zabezpečiť **podmienky pre odbornú špecializáciu** sudcov a zamestnancov súdov. V oblasti správy súdov tento schválený dokument navrhoval pre celú SR zriadiť centrá hospodárskej správy súdov. Sledovalo sa tým

⁶ Rezolúcia OSN A/RES/70/1 z 25. Septembra 2015 „Transforming our world: the 2030 Agenda for Sustainable Development“

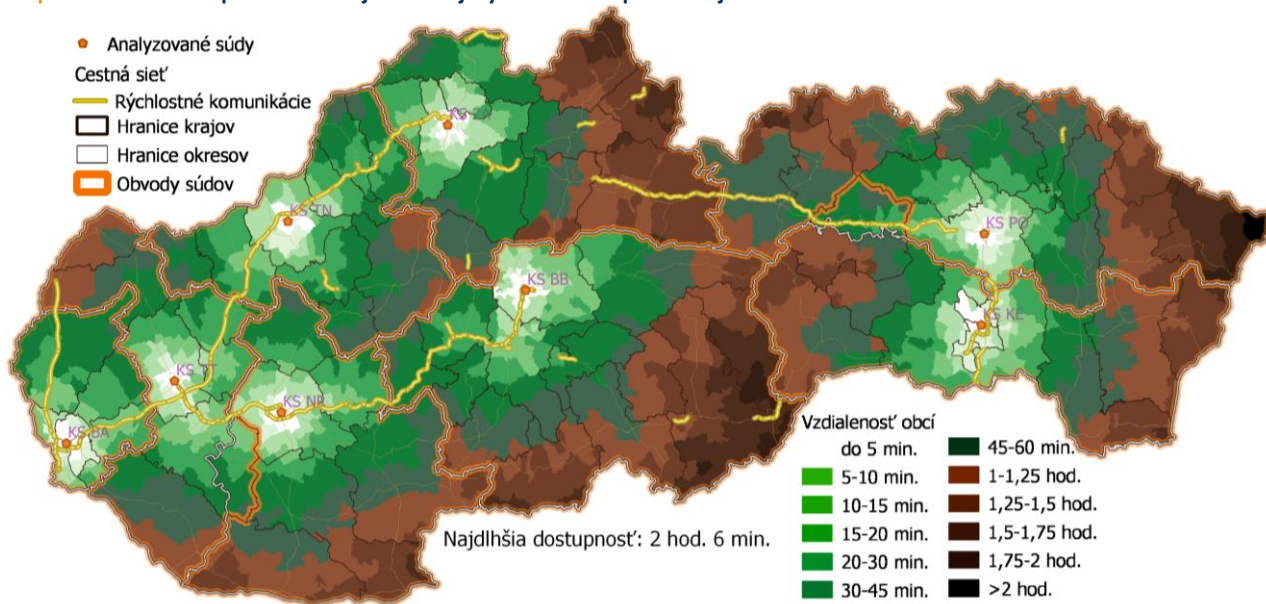
⁷ Uznesenie vlády SR č. 273/2018

⁸ Uznesenie vlády SR č. 715/2003

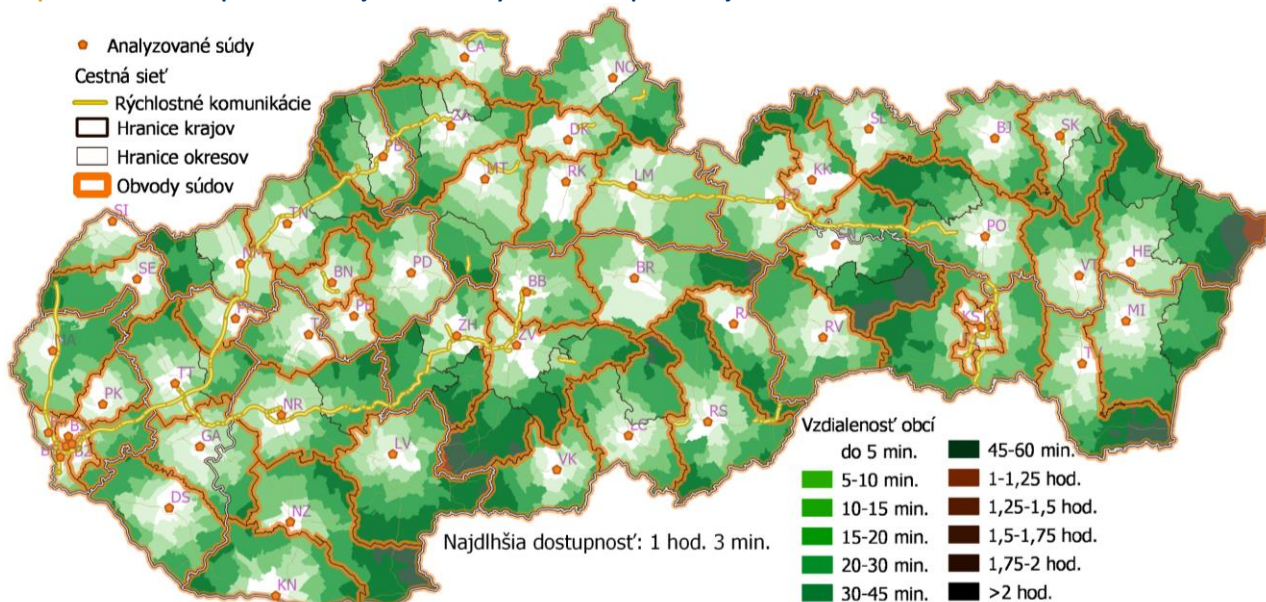
zefektívnenie správy súdov, oddelenie hospodárskej správy súdov od správy súdnictva a sústredenie opakujúcich sa činností k hospodárskej správe súdov na krajské súdy.

Zníženie počtu súdov na Slovensku odporučila aj *Európska komisia pre efektívnosť súdnictva (CEPEJ)* v roku 2017. Podľa nej by to prispelo k vyššej kvalite súdnictva a k lepšiemu využívaniu ľudských zdrojov. Okrem iného uvádza, že súčasný model súdnej mapy na Slovensku bol vytvorený ešte v časoch Rakúsko-Uhorska. Kritériom pre optimálnu dostupnosť bola požiadavka „dostať sa na súd na koni alebo voľskom povoze a vrátiť sa späť domov v ten istý deň“⁹.

Mapa 1: časová dostupnosť súčasnej siete krajských súdov SR po cestnej sieti



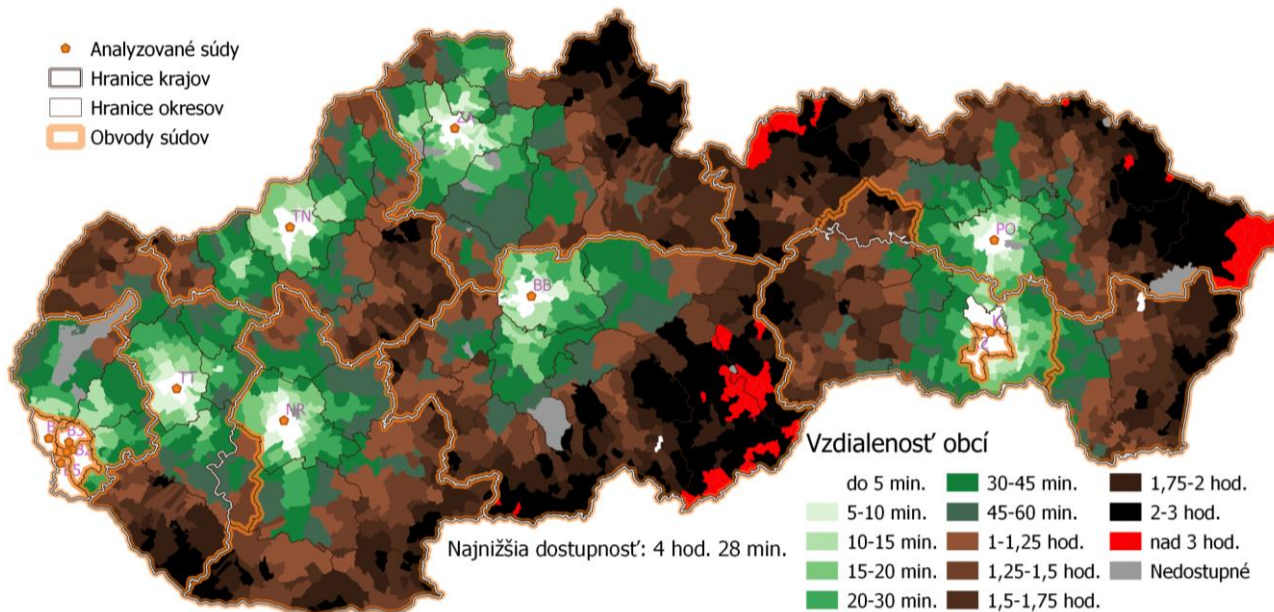
Mapa 2: časová dostupnosť súčasnej siete okresných súdov SR po cestnej sieti



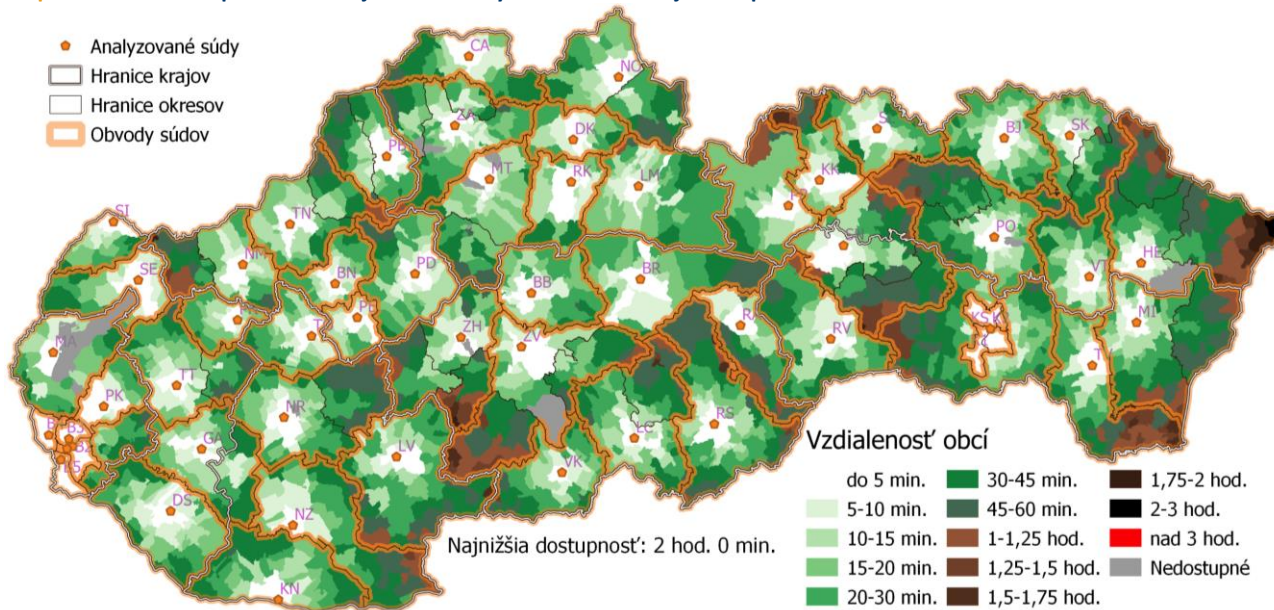
Zdroj: vlastné výpočty podľa cestnej infraštruktúry a rýchlostných obmedzení získaných z projektu *OpenStreetMap* z novembra 2019 a adries súdov, údaje o administratívnom členení z projektu www.geoportal.sk, stav z apríla 2019.

⁹ Správa Efektívnosť a kvalita slovenského súdneho systému, hodnotenie a odporúčania na základe nástrojov CEPEJ (Európska komisia pre efektívnosť súdnictva, november 2017)

Mapa 3: časová dostupnosť súčasnej siete krajských súdov SR verejnou dopravou



Mapa 4: časová dostupnosť súčasnej siete okresných súdov SR verejnou dopravou



Zdroj: vlastné prepočty podľa štatistiky verejnej dopravy zozbieraná prostredníctvom elektronického cestovného poriadku (cp.hnonline.sk), údaje za všedný deň (streda, 23.09.2020) za všetky nájdené spojenia s odchodom počas skúmaného dňa, údaje o administratívnom členení z projektu www.geoportalsk, stav z apríla 2019.

Možnosti v doprave sa od čias Rakúsko-Uhorska zlepšili výrazným spôsobom. Koncept tvorby súdnej mapy však ostal ten istý. Jeho **požiadavky na dostupnosť** by boli dnes **splnené už pri súčasnom rozložení ôsmich krajských súdov**. S výnimkou dvoch najvýchodnejších obcí je dnes možné v podmienkach ideálnej cestnej premávky a dodržiavania dopravných obmedzení docestovať osobným dopravným prostriedkom z centra ktorejkoľvek obce SR na príslušný krajský súd do dvoch hodín (Mapa 1). Pri dnešnom stave až 54 okresných súdov je to možné približne do jednej hodiny (Mapa 2). Hraničná dostupnosť sa pri približne sedemnásobnom počte súdov (v tomto ilustratívnom prípade porovnávame 8 a 54 obvodov) zlepši len dvojnásobne. Inými slovami, **prostredníctvom zmeny súdnej mapy je možné dospieť k výrazne väčším**

„ziskom“ kvality a efektivity, ako by boli „náklady“ vyjadrené v zhoršenej časovej dostupnosti.¹⁰ Rovnako to platí aj v prípade časovej dostupnosti spojmi hromadnej dopravy (Mapa 3, Mapa 4)

Pri zvažovaní argumentu dostupnosti súdov je potrebné zohľadniť aj skutočnosť, že priemerný bežný občan prichádza počas celého svojho života do styku so súdom v priemere len jeden **alebo** dvakrát¹¹. Prospešnosť zlučovania súdov a optimalizácie štruktúry prostredníctvom vytvorenia efektívnych stredne veľkých riešení ukazujú aj nedávne zahraničné skúsenosti mnohých krajín (Holandsko, Belgicko, Rumunsko, Chorvátsko, Rakúsko). Vo všetkých uvedených prípadoch to umožňovalo riadne poskytovanie súdnej služby, pričom nedošlo ani k zníženiu spokojnosti s dostupnosťou spravodlivosti¹².

Na základe odporúčaní zo správy „Efektívnosť a kvalita slovenského súdneho systému“ (CEPEJ 2017) zriadilo vedenie ministerstva pracovnú skupinu so širokým odborným zastúpením, ktoré sa bližšie zaoberali vybranými odporúčaniami správy.

¹⁰ Použité výsledky dostupností boli získané pomocou algoritmov „trasovania“ na základe skutočných adries sídiel súdov, topografie cestnej siete a dopravných rýchlostných obmedzení z projektu Openstreetmap z októbra 2019.

¹¹ Ide o údaj získaný z rakúskych súdnych prieskumov, ktorý platí pravdepodobne aj pre slovenské pomery, vychádzajúc z podobnej ekonomie, spoločnosti, práva, kultúry a súdneho systému (CEPEJ, 2017).

¹² CEPEJ, 2017.

2 Základné predpoklady¹³

Koncom roku 2019 poverilo vedenie *Ministerstva spravodlivosti Slovenskej republiky* (MS SR) *Analytické centrum MS SR* (AC) vypracovaním odporúčaní pre tvorbu novej súdnej mapy na základe záverov pracovnej skupiny k súdnej mape a záverov pracovnej skupiny k špecializácii súdov a sudcov. Tieto odporúčania sa mali stať úvodným materiálom na otvorenie diskusie na zmenu súdnej mapy.

Hlavným podnetom a zároveň iniciátorom prípadnej zmeny bola myšlienka špecializácie sudcov. Mala by napomôcť vyššej kvalite rozhodovania vecí na súde, ako aj skráteniu času od podania veci na súd po dosiahnutie právoplatného rozhodnutia. Občanom by to umožnilo rýchlejší prístup k spravodlivosti.

Stručnú sumarizáciu záverov pracovných skupín z rokov 2018-2020 uvádzame na nasledujúcich riadkoch.

2.1.1 Pracovná skupina Súdna mapa z roku 2018

Pracovná skupina Súdna mapa (PS Súdna mapa) stanovila a hierarchicky zoradila nasledujúce ukazovatele na utvorenie súdnej mapy:

1. nápad vecí v súdnej sústave a jeho štruktúra;
2. počet obyvateľov, vývoj demografie;
3. potrebný počet sudcov;
4. produktivita sudcov;
5. blízkosť iných orgánov štátnej správy (polícia, prokuratúra, správne orgány, ústavy na výkon trestu odňatia slobody...);
6. investície do budov, dostupnosť pre občanov a historický kontext;
7. vývoj budúcich investícií, rozvoj regiónu.

Členovia PS Súdna mapa – sudcovia sa zároveň dohodli na primeranom optimálnom nápade vecí na sudcu pre okresné sudy (OS) SR, ako aj krajské sudy (KS) SR, a to nasledovne:

okresné sudy:

- C – nevybavené 100 vecí + mesačný nápad 15 vecí; = 100 +150, na rok (10 mesiacov)
- Cb – nevybavené 100 vecí + mesačný nápad 15 vecí; =100 + 150, na rok (10 mesiacov)
- P – nevybavené 200 vecí + mesačný nápad 26 vecí; = 200+260, na rok (10 mesiacov)
- T – nevybavené 100 vecí + mesačný nápad 15 až 20 vecí; = 100 + 200, na rok (10 mesiacov)

krajské sudy:

- Co – 45 vecí mesačne na senát (3 sudcovia)
- CoB - 45 vecí mesačne na senát (3 sudcovia)
- S - 21 vecí mesačne na senát (3 sudcovia)
- To – 40 až 45 vecí mesačne na senát (3 sudcovia).

¹³ Zdroj: Analytické centrum MS SR, 2018.

Sudcovský pracovný rok je zaužívané počítať na 10 mesiacov po zohľadnení všetkých zákonných náležitostí sudcu, ako napr. dovolenky, nárok na vzdelávanie ai.

2.1.2 Pracovná skupina Špecializácia súdov a sudcov z roku 2018

Základné východiskové postuláty pre špecializáciu súdov a sudcov stanovené pracovnou skupinou Špecializácia súdov a sudcov (PS Špecializácia súdov a sudcov):

1. špecializácia sudcov je nevyhnutná a žiadaná, a to minimálne v tom rozsahu, že sudca by mal vykonávať len jednu základnú agendu – C, Cb, T alebo S;
2. špecializácia sudcov je s ohľadom na zložitosť právnej úpravy a časté legislatívne zmeny v rámci jednotlivých súdnych agend nevyhnutným predpokladom pre zvýšenie kvality rozhodovania a rýchlosti konania;
3. špecializáciu je možné riešiť aj formou kauzálnej príslušnosti súdov k špecifickým agendám;
4. špecializácia v rámci všeobecného súdnictva je vždy limitovaná veľkosťou súdu čo do počtu sudcov – pri OS je s ohľadom na požiadavku náhodného prideľovania vecí nevyhnuté mať minimálne dvoch sudcov na jednu agendu; z tohto pohľadu je pre špecializáciu výhodnejšie mať väčšie súdy ako malé čo do počtu sudcov;
5. s cieľom dosiahnutia vyššej špecializácie by sa viaceré okresné súdy mali zlúčiť do jedného väčšieho okresného súdu vo viacerých súdnych budovách; v každej súdnej budove by mal súd konať v danom type vecí (pracovnoprávne veci, trestné veci, rodinnoprávne veci a pod.) s cieľom uskutočňovať vyššiu špecializáciu.

Navrhované formy špecializácie:

okresné súdy:

- na každom okresnom súde by mala ostať občianskoprávna agenda (C) a rodinná agenda (P);
- obchodná agenda (Cb) by mala byť zachovaná len na jednom max dvoch OS v rámci kraja – napr. na 8 OS v sídle kraja;
- zmenkové veci (agenda CbZm) by sa mala sústrediť na 3 vybrané súdy;
- v konkurzných veciach sa navrhuje ponechať súčasný stav (8 súdov v sídle kraja);
- správna agenda (S) by sa mala presunúť na KS;
- trestnoprávna agenda (T) by mala ostať na každom OS pokiaľ ide o jednoduchšie veci (trestné rozkazy, super rýchle konania);
- zložitejšie veci v agende T by sa mali zveriť len niektorým súdom v rámci kraja; uvedené by otvorilo možnosti na hlbšiu špecializáciu v rámci agendy T, najmä pokiaľ ide o trestné činy hospodárske;
- agenda T je úzko naviazaná aj na „mapu“ polície a prokuratúry; zmeny v agende T je potrebné riešiť aj v tejto súvislosti jednak z pohľadu mapy iných inštitúcií, ako aj samotnej špecializácie, aby tá vzájomne korešpondovala na úrovni polícia – prokuratúra – súd;
- v rámci agendy T je potrebné zohľadniť aj umiestnenie ústavov na výkon väzby a výkon trestu odňatia slobody.

krajské sudy:

- na každom krajskom súde by mala byť agenda T a C;
- vo vzťahu k agendám Cb a S sa s ohľadom na výšku nápadu navrhuje sústrediť tieto agendy na troch KS (3 KS pre agendu Cb a 3 KS pre agendu S).

ostatné:

- pre zvýšenie kvality a rýchlosti rozhodovania je popri špecializácií sudcov rovnako významné posilniť a následne stabilizovať administratívny aparát súdov, a to predovšetkým zvýšením ich finančného ohodnotenia.

Metodika tvorby odporúčaní pre novú súdnu mapu vychádzala zo záverov pracovných skupín PS Špecializácia a PS Súdna mapa. V súčinnosti Analytickým centrom MS SR boli na účely tohto dokumentu dohodnuté a vybrané nasledujúce kritériá:

1. **reálna zaťaženosť** súdov podľa nápadu za vybrané agendy a použitého **kritéria minimálne troch špecializovaných sudcov**, ku ktorým bude možné prideliť veci/spisy náhodným spôsobom;
2. **počet obyvateľov**;
3. **blízkosť inštitúcií** (prokuratúra a ústavov na výkon trestu odňatia slobody) v prípade súdov trestného konania.

Pri tvorbe súdnych obvodov sme sa snažili zohľadňovať aj aspekty kultúrnej rovnorodosti a prirodzených spádových oblastí.

2.1.3 Pracovná skupina k reforme súdnej mapy z roku 2020

Závery predchádzajúcich dvoch pracovných skupín boli rozpracované do prvej verzie tohto dokumentu a prezentované niekoľkým vedeniam MS SR. Začiatkom roka 2020 vytvorilo vedenie MS SR novú pracovnú skupinu, v ktorej bol návrh diskutovaný, doladovaný a schválený. Zároveň vytvorila návrhy zatiaľ nepokrytých oblastí (odvolacie všeobecné sudy, riešenie obchodnej agendy a správnej agendy). Bola zložená zo zástupcov MS SR (súčasná ako aj bývalá ministerka spravodlivosti, štátni tajomníci, generálni riaditelia prizývaní podľa špecifických tém, zástupcovia Analytického centra a autori tohto dokumentu) a predsedov vybraných súdov. Do predmetných častí prezentovaných v tomto dokumente (okrem časti 3) boli zakomponované doplnené požiadavky a práce tejto novej pracovnej skupiny.

V roku 2020 boli na základe odbornej diskusie doplnené ďalšie kritériá na tvorbu odporúčaní pre novú súdnu mapu, ako napríklad:

- sprehľadnenie súdnej mapy tým, že **väčšie** súdne **obvody** budú tvorené výlučne **skladaním z menších súdnych obvodov**,
- riešenie obchodnej agendy kauzálnou príslušnosťou a úplné oddelenie agendy správneho súdnictva.

Z uvedených dôvodov sa táto (aktualizovaná) verzia štúdie nezameriava na optimalizáciu obvodov obchodnej ani správnej agendy, ale predovšetkým na návrh obvodov prvoinštančných súdov rodinnej, civilnej a trestnej agendy.

2.2 Kritérium veľkosti súdu na účely špecializácie sudcov

2.2.1 Pôvodná metodika

Veľkosť súdov určujeme podľa mechanizmu odhadu **potreby počtov sudcov**, ktorú je možné odhadnúť na základe reálnej zaťaženia.

V súlade s dohodou s AC MS SR bol na účely tvorby tohto dokumentu ako kritérium zaťaženia súdov na začiatku tvorby tohto dokumentu v roku 2019 braný do úvahy existujúci nápad meraný ukazovateľom *priemerná hodnota počtu* (t.j. „nápad“) *došlých vecí za roky 2016, 2017 a 2018*. Tento ukazovateľ bol vybraný ako najvhodnejší z dôvodu, že v sebe odrážal nielen počet obyvateľov, ale aj ich reálnu mieru „súdivosti“.

Nápad došlých vecí hovorí o skutočnej potrebe výkonnosti súdov. Jeho **vývoj z dlhodobého hľadiska** pomerne presne **kopíruje vývoj počtov rozhodnutých vecí**, čo možno považovať za skutočný výkon na súdoch. Musí to tak byť, pretože v prípade, ak by nápad dlhodobo prevyšoval počty rozhodnutých vecí, viedlo by to ku krízovému stavu trvalého hromadenia nevybavených vecí, na čo by Ministerstvo spravodlivosti SR reagovalo navýšením počtu pracovných miest tak, aby po odstránení nahromadených sklzov súdy opätovne každoročne stíhali vybaviť celý svoj nápad.

Po dohode s AC, MS SR boli predmetom analýz len tie agendy a registre, ktoré sa považujú za prevažne sudcovské:

- **trestná agenda:** registre T, Tk a Tv;
- **civilná agenda:** registre C a Csp;
- **obchodná agenda:** registre Cb, CbPV, CbR, CbBu, CbHs a Cbi;
- **rodinná agenda:** registre P, Pc, Ps, Ppom, Po, Pu

Odhady potrebného počtu sudcov sme uskutočnili na základe ideálneho (optimálneho) nápadu na 1 sudcu:

- **v civilnej agende (C) 250** (*100 nevybavených vecí + mesačný nápad 15 vecí; = 100 + 150*)
- **v obchodnej agende (Cb) 250** (*100 nevybavených vecí + mesačný nápad 15 vecí; = 100 + 150*)
- **v rodinnej agende (P) 460** (*200 nevybavených vecí + mesačný nápad 26 vecí; = 200 + 260*)
- **v trestnej agende (T) 300** (*100 nevybavených vecí + mesačný nápad 15 až 20 vecí; = 100 + 200*)

Išlo o odhady samotných sudcov, ktoré vyplynuli v priebehu diskusie na stretnutí PS Súdna mapa¹⁴. Za reálnu možno považovať aj kalkukáciu na základe 10 mesiacov a nie 12 mesiacov, ako by sa to mohlo zdať na prvý pohľad logické, pretože sa tým zohľadňujú zákonné nároky sudcov napr. dovolenky, školenia a dni práceneschopnosti sudcov.

Pri existujúcej sieti 54 súdov spĺňali podmienku minimálne troch potrebných sudcov okresné sudy len v Agende C, s výnimkou najmenších súdov *OS Bánovce nad Bebravou* a *OS Dolný Kubín*. Celkovo bolo z toho pohľadu na okresných súdoch potrebných **888 sudcov**. Na porovnanie, skutočný počet obsadených miest sudcov na okresných súdoch k 31.12.2019 bol 943 a počet sudcov vo výkone 867. Sudcovia vo výkone sú sudcovia, ktorí k referenčnému dňu vykonávali funkciu sudcu na danom súde. Ide o reálne počty tých, ktorí na danom súde súdia: sú medzi nimi započítaní aj sudcovia dočasne pridelení z iného súdu a naopak, nie sú

¹⁴ Piovarčiová, Z.S. – Mikuš, M.: „Rámec možnej analýzy ako podklad pre tvorbu súdnej mapy. Podklad na stretnutie Pracovnej skupiny k Súdnej mape k 12.09.2018“ (MS SR, 2018).

medzi nimi započítaní sudcovia dočasne pridelení na iný súd, sudcovia na stáži na MS SR, na Ústavnom súde SR, v Justičnej akadémii a pod. alebo sudcovia s dočasne pozastaveným výkonom funkcie.

2.2.2 Aktualizovaná metodika

Na tomto mieste je potrebné zdôrazniť, že prezentovaný mechanizmus odhadu počtov potrebných sudcov na základe jednotných noriem možno považovať len za orientačný, pretože na jednotlivých súdoch nemožno vylúčiť rozdiely v náročnosti tej istej agendy. Nie je preto určený na obsadzovanie počtov sudcov. Tie budú uskutočnené v implementačnej fáze na základe rozhodnutia predsedov súdov, ktorí budú len prideľovať existujúcich sudcov vo svojom obvode k tej alebo inej špecializácii.

Odhady počtov stanovených v tomto dokumente sú určené len na posúdenie veľkosti súdneho obvodu potrebné pri rozhodovaní sa o potrebách zlučovania. Napriek tomu ide o citlivú záležitosť. V pracovnej skupine z roku 2020 bol preto mechanizmus určovania potrebných sudcov overovaný a následne ešte viac spresňovaný. Celkovo bolo analyzovaných šesť alternatív algoritmov:

Alternatíva A

- Alternatíva, ktorú navrhla pracovná skupina pre súdnu mapu v roku 2018 a ktorá bola spočiatku aj použitá pri návrhoch obvodov novej súdnej mapy.
- Pracuje s registrami, ktoré sa považujú za sudcovské:
 - v agende C: C a Csp;
 - v agende Cb: Cb, CbPV, CbR, CbBu, CbHs a Cbi;
 - v agende P: P, Pc, Ps, Ppom, PPOm, Po a Pu;
 - v agende T: T, Tk a Tv.

Prehľad zahrnutých registrov zachytáva aj [Tabuľka 1](#), v tabuľke je výber označený ako „pôvodné“ vybrané registre.

- Používa „normy“ optimálneho nápadu vecí na jedného sudcu 250 vecí pre Agendu C, 250 vecí pre Agendu Cb, 460 vecí pre agendu P a 300 vecí pre Agendu T.

Alternatíva B

- Alternatíva, ktorú navrhol štátny tajomník MS SR (JUDr. Novotný).
- Pracuje s rovnakými registrami, ako Alternatíva A.
- Zmenená je len norma pre Agendu T (240 vecí).

Tabuľka 1: prehľad zahrnutých registrov do mechanizmu odhadu počtov potrebných špecializovaných sudcov

Agenda	Register	Vybrané registre	
		Pôvodné	Rozšírené
Civilná	C	x	x
	Ca		x
	Ccud		x
	Cd		x
	Cpr		x
	Cr		x
	Csp	x	x
	Csr		x
	Ro		
	Up		
Obchodná	Cb	x	x
	CbBu	x	x
	Cbcud		x
	Cbd		x
	CbHs	x	x
	Cbi	x	x
	CbPv	x	x
	CbR	x	x
	CbVO		x
	CbVyl		
	CbZm		x
	Rob		
	Zm		
Rodinná	E		
	Ecud		
	Ed		
	Em		
	P	x	x
	Pc	x	x
	Pcud		x
	Pd		x
	Po	x	x
	PPOm	x	x
	Ps	x	x
	Pu	x	x
	Trestná	M	
Nt			x
Ntd			x
Ntt			x
Pp			x
Pr			x
T veci		x	x
Tcud			x
Td			x
Tk veci		x	x
Tp			x
Tv veci		x	x

Zdroj: Valentovič, M. – Schürer Piovarčiová, Z.: „Úprava primeraného nápadu vecí v T agende na sudcu na rok, výpočty k zadaniu“ (AC MS SR, 4. august 2020)

Alternatíva C

- Alternatíva, ktorú navrhol sudca (JUDr. Greguš).
- Oproti Alternatíve A sa zmenili normy a vybrané registre pre trestnú agendu. Normy a vybrané registre pre ostatné agendy sa nezmenili.
- Pre registre Tk, Tv a T (čo sú registre použité aj pri alternatíve A) pracuje s normou 150 vecí na sudcu. Táto norma vychádza zo skutočného počtu vecí, ktoré rozhodol jeden sudca na okresnom súde v Nitre za rok 2019 a prvý polrok 2020.
- Okrem toho navrhuje táto alternatíva do výpočtu zahrnúť aj ďalšie registre, ktoré sme pred tým nezahŕňali: Nt, Tp, Pp a Ntt a pre ktoré bude platiť norma 175 vecí na jedného sudcu s tým, že **nejde o dodatočných sudcov ale tých, ktorí pracujú aj s registrami Tk, Tv a T**. Aj tento údaj vychádza zo skutočného počtu vecí rozhodnutých jedným sudcom na okresnom súde v Nitre v roku 2019 (Nt 25 vecí, Tp 75 vecí, Pp 30 vecí a Ntt 45 vecí). Dôvodom samostatnej evidencie agend Tp, Nt a Pp, je skutočnosť, že vo všetkých týchto agendách sa koná na verejnom zasadnutí, prípadne po výsluchu obvineného, t. j. v pojednávacej miestnosti a súčasne je nutné bezodkladne vyhlásiť, napísať a doručiť procesným stranám aj uznesenie. Vzhľadom na čas, ktorý strávi sudca jednou vecou a na počet vecí, ktoré za rok v daných agendách skončí, by sa mali aj tieto veci započítať do rozhodnutých vecí sudcom.
- Mechanizmus alternatívy C je komplikovaný v tom, že norma 150 vecí pre prvú skupinu registrov (T,Tk,Tv) nevyplní 100% času sudcu, ani norma 175 vecí pre druhú skupinu registrov. Teda akoby išlo o normu pre T agendu na jedného sudcu 325 vecí, čo sa však vnútorne rozdeľuje pre rôzne skupiny registrov. Otázkou je, akým spôsobom to môžeme zohľadňovať. Pokiaľ by sme totiž odhadovali počty sudcov zvlášť pre 150 vecí pre prvú skupinu registrov a 175 vecí pre druhú skupinu registrov, odhadovaný počet trestných sudcov by bol približne dvojnásobne nadhodnotený (a). Je potrebné výsledok počítat ako priemer (t.j. takto nadhodnotený výsledok) a vydeliť ho dvomi? (b). Alebo máme použiť normou 325 vecí spoločnú pre všetky registre z výberu? (c); Alebo ako vážený priemer?(d); Alebo vypočítame počet sudcov pre prvú skupinu a iný počet sudcov pre skupinu druhú a výsledok bude vyššia hodnota z uvedených dvoch? (e). Každý zo spomínaných prístupov nám poskytne iné výsledky.
- Za najobjektívnejší výsledok, ktorý sme nakoniec použili, považujeme vážený priemer, pretože:
 - na rozdiel od spôsobu (e) lepšie vyťaží pracovný čas sudcu,
 - na rozdiel od spôsobov (b) alebo (c) lepšie odráža zmeny náročnosti na súdoch s rozdielnym pomerom vecí v prvej a druhej skupine, ktoré majú rozdielne náročnosti.

Alternatíva D

- Táto alternatíva pracuje s rovnakými registrami ako alternatíva A. Jej normy však nepochádzajú z odhadu sudcov, ale sú vypočítané analytickým centrom zo skutočných počtov rozhodnutých vecí sudcov priemerne za celé Slovensko. Pre zaradenie sudcu do jednotlivých špecializácií (do agend) sú rozhodujúce údaje získané z rozvrhu prác sudcov. Údaje z rozvrhu práce sú ku koncu roka pretransformované do výkazu V (MS SR) 10 -01, ktorého informácie sú na súdoch zbierané k 31.12. Napriek nedostatkom (sudcovia zapísaní aj na agendy, ktoré na súd nenapadli a reálne teda na nich nepracujú) ide o najpresnejší údaj, ktorý je momentálne k dispozícii na odhad skutočných počtov sudcov, ktorí na daných agendách pracujú (v prepočte na plný úväzok). V prehľadoch ho uvádzame separátne ako „Počet sudcov, výkaz 2019“. Výsledné normy sú 623 pre agendu C, 325 pre agendu Cb, 377 pre agendu P a 172 pre agendu T.

Alternatíva E

- Ide o podobnú alternatívu ako D s tým rozdielom, že vo všetkých agendách pracujú normy s rozšíreným registrom. Registre, ktoré navrhuje zahrnúť do priemerného nápadu vecí za roky 2016 – 2019 zachytáva **Tabuľka 1** (stĺpec „Rozšírené“) vrátane porovnania s registrami zahrnutými do alternatív A a B (stĺpec „Pôvodné“). Konkrétne ide o
 - v agende C všetky registre okrem Ro a Up,
 - v agende Cb: všetky registre okrem Rob a Zm,
 - v agende P: všetky registre okrem E, Ecu, Ed a Em,
 - v agende T: všetky registre.
- Aj normy Alternatívy E sú vypočítané z týchto rozšírených agend a sú preto o niečo vyššie: 674 pre agendu C, 351 pre agendu Cb, 384 pre agendu P a 416 pre agendu T.

Alternatíva F (vybraná pre aktualizáciu)

- Ide o podobnú alternatívu ako E s tým rozdielom, že jednotlivé normy boli len zaokrúhlené, pričom pre agendu T bol zároveň použitý prístup alternatívy C.

Pre aktualizáciu bola nakoniec vybraná alternatíva F s tým, že do každého algoritmu vstupuje priemerný nápad za roky 2016-2019. Alternatívy sumarizuje **Tabuľka 2** a odhadované počty potrebných špecializovaných sudcov na ich základe **Tabuľka 3**.

Tabuľka 2: sumárny prehľad o použitých alternatívach mechanizmu odhadu počtov potrebných špecializovaných sudcov

Alternatíva	Vybrané registre	Agenda C	Agenda Cb	Agenda P	Agenda T
A pracovná skupina - použitá, norma PS	Pôvodné	250	250	460	300
B pracovná skupina - upravená v T - p. štátny tajomník	Pôvodné	250	250	460	240
C pracovná skupina - upravená v T - p. Greguš	V agende T sa výber rozšíril o Nt, Tp, Pp a Ntt, v ostatných agendách ide o pôvodné vybrané registre.	250	250	460	325 (v tom 150 pre Tk,Tv,T a 175 pre Nt,Tp,Ntt,Pp)
D rozhodnuté vybrané registre	Pôvodné	623	325	377	172
E rozhodnuté celé agendy	Rozšírené pre celé agendy	674	351	384	416
F alternatíva - vybraná	Rozšírené pre celé agendy	670	350	380	410 (v tom 170 pre Tk,Tv,T a 240 pre Nt,Tp,Ntt,Pp)

Zdroj: autori. Poznámka: agendy pre obidve skupiny sa nepočítajú oddelene tak, ako keby normu v každej z nich musel zabezpečovať samostatný sudca, ale je použitý vážený priemer podľa logiky, že jeden sudca zabezpečuje normu prvej skupiny a zároveň normu z druhej skupiny. Výsledkom sú preto nižšie nároky na sudcov, ako keby bol na každú skupinu potrebný samostatný sudca.

Tabuľka 3: sumárny prehľad o použitých alternatívach mechanizmu odhadu počtov potrebných špecializovaných sudcov pre rôzne alternatívy v prepočte na súčasné obvody okresných súdov – sumárne podľa OS v sídle kraja a ostatné OS

Prvostupňový súd	Agenda	Počet sudcov, výkaz 2019	Odhad potreby sudcov						Priemerný nápad 2016-2019 (tis. vecí), vybrané registre					
			A	B	C	D	E	F	A	B	C	D	E	F
OS v sídle kraja	C	57	120	120	120	48	53	53	30	30	30	30	36	36
	P	25	23	23	23	28	29	29	11	11	11	11	11	11
	T	45	21	26	64	37	50	55	6	6	19	6	21	21
Ostatné OS	C	166	409	409	409	164	160	161	102	102	102	102	108	108
	P	113	83	83	83	102	102	103	38	38	38	38	39	39
	T	126	73	91	134	127	115	120	22	22	41	22	48	48
Spolu	C	223	530	530	530	213	213	214	132	132	132	132	143	143
	P	138	106	106	106	130	130	132	49	49	49	49	50	50
	T	171	94	117	198	164	166	176	28	28	60	28	69	69

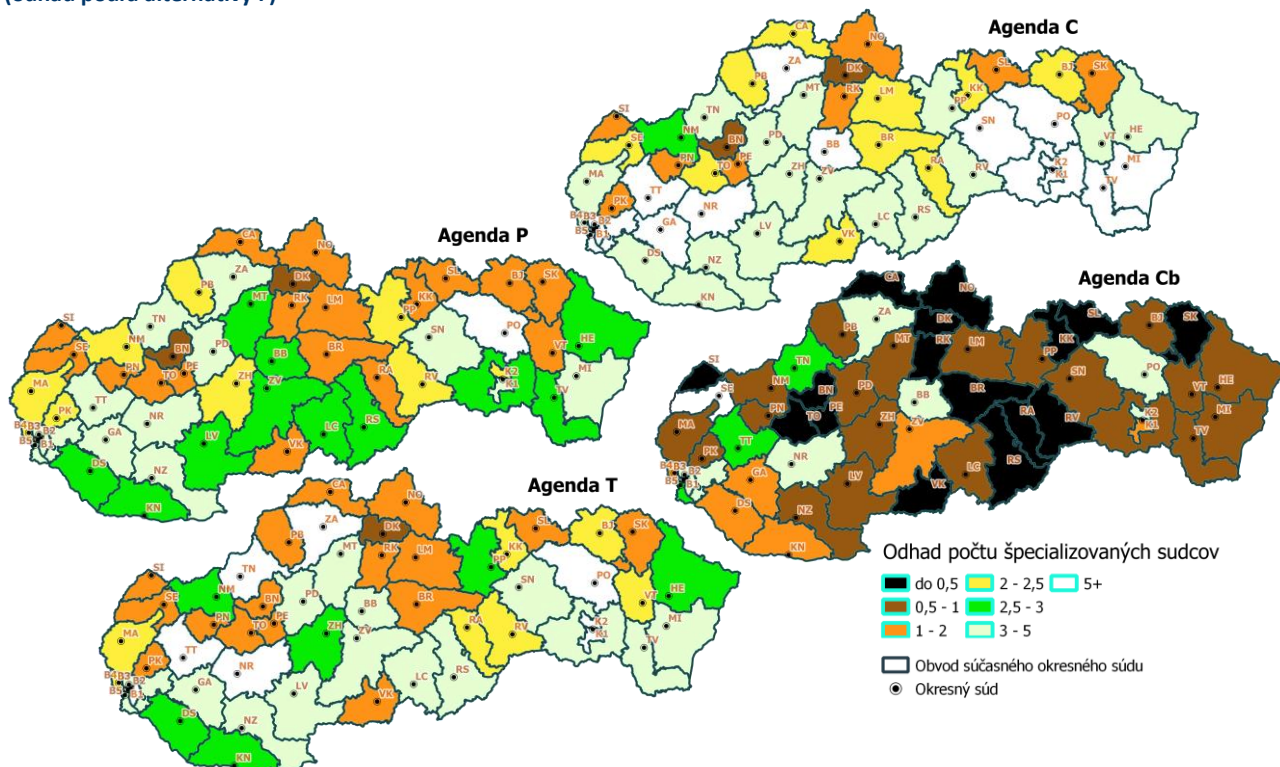
Zdroj: autori.

2.3 Regionálne aspekty tvorby nových súdnych obvodov

Odhadované počty špecializovaných sudcov v geografickom priestore súdnych obvodov sú lepšie viditeľné na mapových podkladoch (Mapa 5). Vidno napríklad to, že najmenšou skúmanou agendou je agenda obchodná (Cb) a najväčšou civilná agenda (C). Ani v jednom prípade však súčasná sieť okresných súdov nie je vyhovujúca, preto je potrebné ju optimalizovať.

Spolu s mapami dopravnej infraštruktúry a ďalšími faktormi, ako sú napríklad dochádzka za prácou alebo prírodné bariéry, nám ich mapy pomáhajú pri rozhodovaní o tom, ktoré susediace obvody súdov by mali byť zlúčené tak, aby v daných agendách bolo zachované kritérium minimálne troch sudcov.

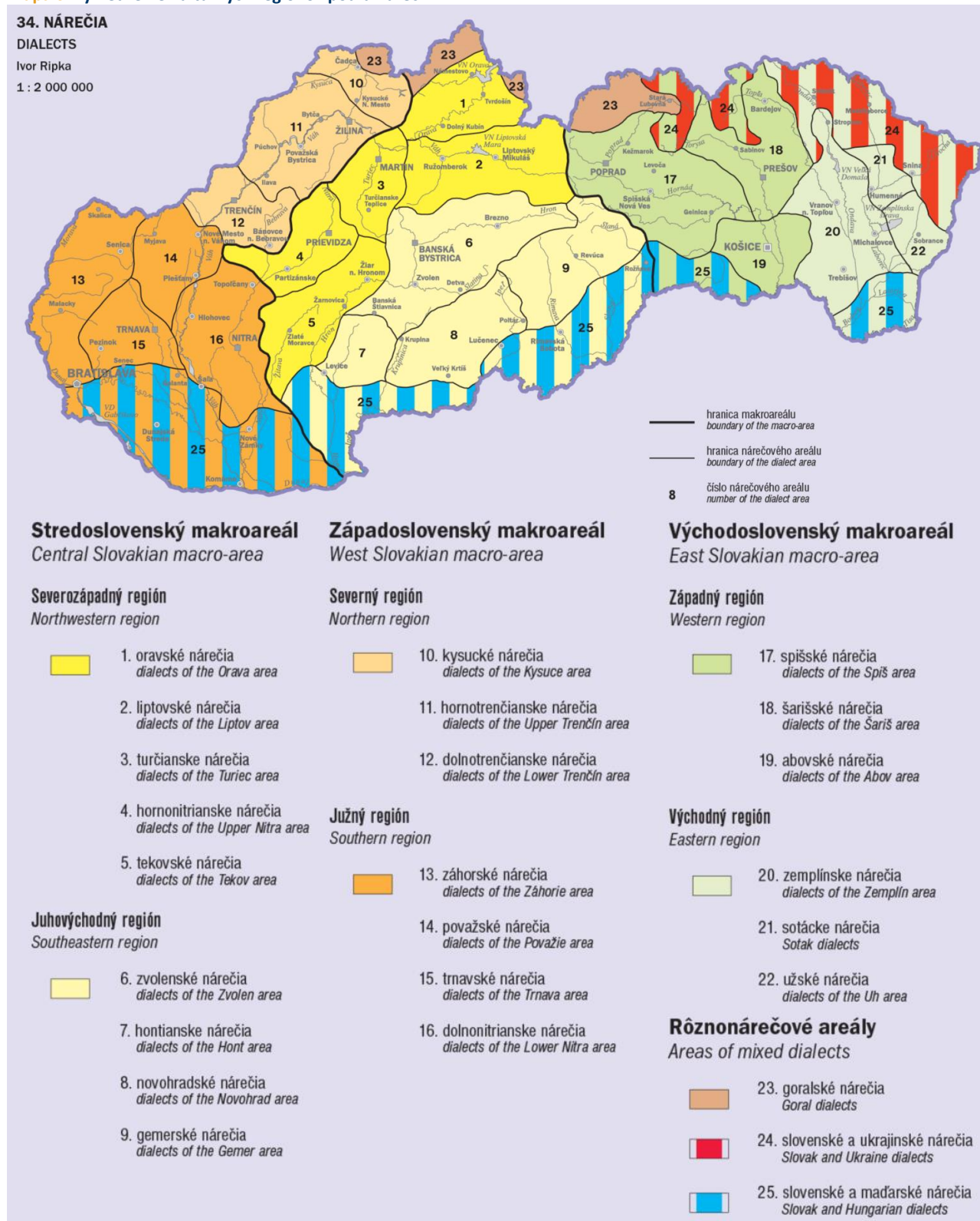
Mapa 5: veľkosť súčasných okresných súdov SR podľa odhadovaného počtu špecializovaných sudcov vo vybraných agendách (odhad podľa alternatívy F)



Zdroj: vlastné prepočty a mapa na základe údajov získaných z MS SR, údaje o administratívnom členení z projektu www.geoportal.sk, stav z apríla 2019.

Pri tvorbe odporúčaní pre súdu mapy pokladáme za dôležité okrem spomínaných kritérií susedstva a dostupnosti zohľadňovať aspekty **regionálnych identít** alebo **kultúrnej rovnorodosti obyvateľstva**. Na Slovensku je viacero kultúrnych regiónov, ktoré možno považovať za značne rozdielne vzhľadom na povahové črty a spôsob zmýšľania obyvateľov, a to i napriek tomu, že spolu susedia a majú podobné geografické predpoklady. Ako príklad uvedieme dva podtatranské regióny Liptov a Spiš.

Mapa 6: vymedzenie kultúrnych regiónov podľa nárečí



Zdroj: Atlas krajiny krajiny Slovenskej republiky, MŽP SR, 2002

Koncept prirodzených regiónov vo verejnej správe sa zohľadňoval aj vo vládou schválenej koncepcii decentralizácie a modernizácie verejnej správy z roku 2001, resp. pri **návahu územného a správneho členenia Slovenskej republiky**, ktoré počas reformy presadzovala odborná verejnosť vrátane *Klubu primátorov miest SR* a *Únie miest SR*.

Za najvýznamnejší aspekt kultúrnej rozdielnosti považujeme **jazykový aspekt**. Jedným z kľúčových zdrojov informácií nám preto poslúžila mapa nárečí od Igora Ripku, zverejnená *Ministerstvom životného prostredia SR* v *Atlase krajiny Slovenskej republiky* (Mapa 6).

Jazykové aspekty úzko súvisia s členením územia na **prírodno-sídlné spádové regióny a subregióny**, pri ktorých dôležitú úlohu hrajú prirodzené bariéry – hrebene hôr alebo toky riek. Aj oni preto zohrali úlohu pri rozhodovaní o spájaní obvodov. Okrem toho sme ešte zvažovali existujúcu infraštruktúru, najmä sieť rýchlostných ciest a ciest prvej triedy.

Všetky spomínané aspekty sme zaznačili do jednotnej mapy spolu s existujúcou sieťou okresných súdov, čo nám poslúžilo ako základná pomôcka pri návrhu nových obvodov. V tomto kroku sme sa ešte nerozhodovali, ktoré súdy v nových obvodoch bude efektívnejšie ponechať a ktoré zrušiť, keďže je to predmetom osobitných analýz popísaných v ďalšej časti.

2.4 Kritériá na výber centier obvodu

Po tom, ako sme mali stanovené návrhy nových obvodov, bolo v každom z nich potrebné navrhnuť, ktorý súd bude ponechaný ako najvhodnejšie centrum. Pri výbere súdov v navrhnutých nových obvodoch sme sa riadili zásadou, že by to mal byť jeden z existujúcich súdov.

Zároveň sme si povedali, že centrami nových súdnych obvodov by mali byť centrá osídlenia spádových regiónov a mali by byť časovo čo najdostupnejšie pre obyvateľov, v čom je zahrnutá aj kvalita dopravnej infraštruktúry. V prípade trestného konania sme prihliadali aj na blízkosť relevantných inštitúcií prokuratúr a zariadení Zboru väzenskej a justičnej stráže. Keďže sa však prokuratúry nachádzajú v každom okresnom meste, prvoradáde bolo umiestnenie infraštruktúry Zboru väzenskej a justičnej stráže.

Kritériami pre posudzovanie **centier osídlenia a spádových regiónov** boli najmä počty obyvateľov daných hostujúcich miest a informácie o tokoch dochádzky za prácou. Pretože je pre obyvateľa súd najdostupnejší tam, kde býva alebo tam, kde pravidelne dochádza, pozerali sme sa na veľkosti miest vyjadrených ako súčet počtov bývajúcich a za prácou dochádzajúcich obyvateľov. Keďže však nemôžeme prihliadať len na tých, čo v meste so súdom bývajú alebo tam dochádzajú, ale sa musíme pozerieť na všetkých obyvateľov obvodu, pri definovaní centier obvodu sme zvažovali aj priemernú časovú a kilometrovú vzdialenosť všetkých obyvateľov nového obvodu z centra svojej obce do budovy skúmaných súdov (príloha 1).

Napriek tomu nám posudzovanie podľa spomínaných kritérií nie vždy postačovalo. V rámci analýz sme preto prihliadali aj na výsledky výskumov **hierarchizácie súčasného a perspektívneho sídelného systému** od O. Bašovského a A. Švecovej. Tieto výskumy boli uskutočnené podľa metodiky hierarchických stupňov W. Christallera, ktorý sa snažil na základe dlhodobých trendov popísať vzájomné vzťahy existujúcich sídiel a ich „zázemných“ regiónov a predpovedať ich budúci vývoj. Hierarchické kategórie sídiel boli stanovené metódou mnohoparametrickej analýzy pomocou ukazovateľa komplexnej funkčnej veľkosti za r. 1981 a aktualizáciou údajov za obdobie 1991 -1999. Skúmali sa pritom: počet obyvateľov, počet pracovných

príležitostí, populačný rast, dochádzka za prácou a do škôl, funkcie služieb z hľadiska regionálneho dopadu, veľkosť a význam priemyslu, dopravy a vybavenosť¹⁵.

Pretože sme do uzávierky tejto štúdie nemali informácie o aktualizácii hierarchizácie sídelného systému na Slovensku, použili sme ich len ako doplnkový parameter. Uprednostňovali sme hierarchicky nadradenejšiu obec vyjadrenú nižším hierarchickým stupňom.

Podobným doplnkovým parametrom boli aj výsledky kategorizácie funkčných typov mestských a vidieckych sídiel od rovnakých autorov¹⁶. Kategorizácia funkčných typov bola stanovená na základe údajov o „čistej ekonomickej štruktúre“ miestneho obyvateľstva. Pod „čistou ekonomickou štruktúrou“ sa rozumie všetko obyvateľstvo bývajúc a pracujúce v danom sídle v príslušnom odvetví národného hospodárstva a obyvateľstvo odchádzajúce za prácou¹⁷. Snažili sme sa uprednostňovať viacfunkčné typy sídiel pred monofunkčnými alebo dvojfunkčnými.

2.5 Optimalizácia súdov civilnej, rodinnej a trestnej agendy

Počas prác v pracovnej skupine k reforme súdnej mapy z roku 2020 bolo dohodnuté kritérium, aby pre jednoduchosť systému boli navrhované rovnaké súdne obvody pre civilnú a rodinnú agendu. Tie by potom slúžili ako „základné stavebné kamene“ aj pre tvorbu ďalších obvodov. Inými slovami, tvorili by najmenšiu regionálnu jednotku, ktorej hranice musia byť rešpektované pri tvorbe ďalších obvodov prvostupňových a odvolacích súdov.

Argumentom pre spoločný obvod civilnej aj rodinnej agendy je aj ich podobnosť, z čoho vyplýva pomerne jednoduchá reprofiliácia sudcu, ak by napríklad v jednej z nich sudcovia akútne chýbali a v druhej by zase boli veľké rezervy. Podľa vyjadrení sudcov tí z nich, ktorí sa venujú civilnej agende, súdia v praxi mnohokrát aj v agende rodinnej.

Z uvedeného dôvodu sme spočiatku uvažovali aj s možnosťou špecializácie na agendu civilnú a zároveň rodinnú. V praxi by to znamenalo, že by oddelenia rodinnej agendy boli zachované len na tých súdoch, ktoré už vykonávajú civilnú agendu. Výhodou tohto riešenia by bola aj možnosť znížiť kritérium počtu „čisto rodinných špecializovaných sudcov“ (napríklad z troch na dva), pretože „chýbajúci“ sudca v rodinnej agende by mohol byť náhodne vyberaný z radov sudcov špecializovaných na civilné veci.

Uvedomujúc si, že práve rodinná agenda je obzvlášť citlivou pre dostupnosť obyvateľov, a tiež vzhľadom na veľký počet špecializovaných sudcov civilnej agendy, sme sa striktnie pridržiavali kritéria troch špecializovaných sudcov čisto rodinnej agendy len tam, kde to bolo možné v rámci zachovania hraníc prirodzených regiónov.

Čo platí pre rodinné veci, nemusí platiť opačne: sudcovia špecializovaní len na rodinné právo nie sú špecializovaní aj na agendu C vzhľadom na jej oveľa vyššie nároky. Podľa vyjadrení sudcov zvyknú špecialisti na rodinné právo súdiť v civilnej agende len nenáročnejšie typy vecí. Civilné súdy sme preto ponechali optimalizované tak, ako sme ich navrhli podľa kritéria minimálne troch sudcov pre oblasť civilnej agendy.

¹⁵ MŽP SR, 2002

¹⁶ O. Bašovský, A. Švecová

¹⁷ MŽP SR, 2002

Po spresnení mechanizmu odhadu, kde už neboli zahrnuté len čisto sudcovské agendy, ale aj iné, ktorými sa však sudcovia musia zaoberať, bolo možné navrhnúť **zhodné obvody pre civilnú, rodinnú a už aj nápadom vecí najmenšiu trestnú agendu**.

Zámerom vedenia ministerstva (k 28.02.2020) bolo aj spojiť obchodnú agendu s civilnou. V tejto súvislosti MS SR začalo prvú etapu rekonštrukcie *Občianskeho zákonníka* a predložilo na neformálne verejné pripomienkové konanie návrh *Zákona, ktorým sa mení a dopĺňa zákon č. 40/1964 Zb. Občiansky zákonník v znení neskorších predpisov* a niektoré ďalšie zákony. V prípade zmeny legislatívy v zmysle spojenia civilnej a obchodnej agendy bude uvedené potrebné premietnuť aj do odporúčaní pre tvorbu súdnej mapy.

2.6 Optimalizácia súdov obchodnej agendy

Pracovná skupina k súdnej mape (2018) vo svojom záverečnom dokumente¹⁸ odporučila ako strednodobé odporúčanie č. 7., citujeme: „*máme príliš veľa "obchodných" súdov (súdov riešiacich obchodnú agendu), potrebná zmena k tak malému nápadu vecí na súdy*“.

Aj PS k špecializácii súdov a sudcov navrhla jednu z foriem špecializácie na okresných súdoch zachovanie obchodnej agendy (Cb) „*len na jednom maximálne dvoch okresných súdoch*“ v rámci obvodu krajského súdu¹⁹, tzn. zmena kauzálnej príslušnosti obchodnej agendy (Cb) napr. na terajších osem okresných súdov v sídle krajského súdu²⁰.

Na základe vyššie uvedených odporúčaní a tiež vývoja klesajúceho nápadu vecí v obchodnej agende (Cb) na okresných súdoch bola odporúčaná zmena kauzálnej príslušnosti obchodnej agendy (Cb) z okresných súdov v SR na okresné súdy v sídle krajského súdu (tzv. registrové súdy) podľa príslušnosti okresného súdu k obvodu krajského súdu v terajšom počte ôsmich registrových súdov. Registrové súdy zastrešujú aj agendu obchodného registra pre obvod krajského súdu.

Obsah tretieho dielu „*Kauzálna príslušnosť súdov zákona č. 160/2015 Z. z. civilný sporový poriadok v znení neskorších predpisov*“ by v jednotlivých súdnych registroch obchodnej agendy nebol dotknutý, okrem „*§ 30 Príslušnosť v sporoch určenia neplatnosti zmluvy, koncesnej zmluvy na práce alebo rámcovej dohody podľa osobitného predpisu (súdny register CbVO)*“.

Na konanie v týchto sporoch je príslušný OS Malacky a jeho obvodom je celé územie Slovenskej republiky (počet došlých vecí v roku 2018 bol v tomto registri 5 vecí). Odporúčaním bola zmena kauzálnej príslušnosti vecí v súdnom registri CbVo na iný súd napr. OS Trnava resp. Mestský súd Bratislava.

Kauzálna príslušnosť v zmysle zákona č. 160/2015 Z. z. (*Civilný sporový poriadok v znení neskorších predpisov*) pre bratislavské súdy a k nim prislúchajúce obvody v obchodnej agende by zostala zachovaná, nakoľko bratislavské okresné súdy sa navrhujú v rámci odporúčaní k tvorbe súdnej mapy riešiť samostatne (viď. časť dokumentu 4.5).

¹⁸ Erik Kotlárík: Zhrnutie pracovnej skupiny súdna mapa (Analytické centrum SR, 20.11.2018)

¹⁹ Pracovná skupina k téme „špecializácia súdov a sudcov“, záverečný materiál (Sekcia trestného práva MS SR, 2018).

²⁰ V roku 2018, v čase tvorby odporúčaní pracovnými skupinami k súdnej mape a k špecializácii súdov a sudcov nebol známy terajší zámer vedenia ministerstva o spojení civilnej a obchodnej agendy. Preto sa agendy uvádzajú oddelene, v zmysle odporúčaní pracovnej skupiny a v súlade s platnou legislatívou sa spracoval aj predkladaný dokument.

Zámerom vedenia ministerstva bolo aj spojiť obchodnú agendu s civilnou. V tejto súvislosti MS SR začalo prvú etapu rekonštrukcie *Občianskeho zákonníka* a predložilo na neformálne verejné pripomienkové konanie návrh zákona, ktorým sa mení a dopĺňa zákon č. 40/1964 Zb. *Občiansky zákonník v znení neskorších predpisov a niektoré ďalšie zákony*. V prípade zmeny legislatívy v zmysle spojenia civilnej a obchodnej agendy bude uvedené potrebné premietnuť aj do odporúčaní pre tvorbu súdnej mapy.

Pracovná skupina k reforme súdnej mapy v roku 2020 sa priklonila k riešeniu prechodu obchodnej agendy na štyri okresné sudy v sídle kraja (z toho jeden s čiastočnou obchodnou agendou). **Vzhľadom na vyššie uvedené sa nebudeme v ďalších častiach dokumentu obchodnou agendou a tvorbou oddelení špecializovaných obchodných sudcov bližšie venovať.** Bližšie podrobnosti sú uvedené v separátnom dokumente²¹.

2.7 Optimalizácia súdov správneho súdnictva

V pracovnej skupine k reforme súdnej mapy v roku 2020 bolo dohodnuté zastrešiť správne súdnictvo od všeobecných súdov oddelenou sústavou troch správnych súdov a jedného Najvyššieho správneho súdu. Bližšie podrobnosti (vrátane popisu optimalizácie) sú uvedené v zvláštnom dokumente²¹ a preto sa touto problematikou nebudeme viac zaoberať.

2.8 Analýza nákladov

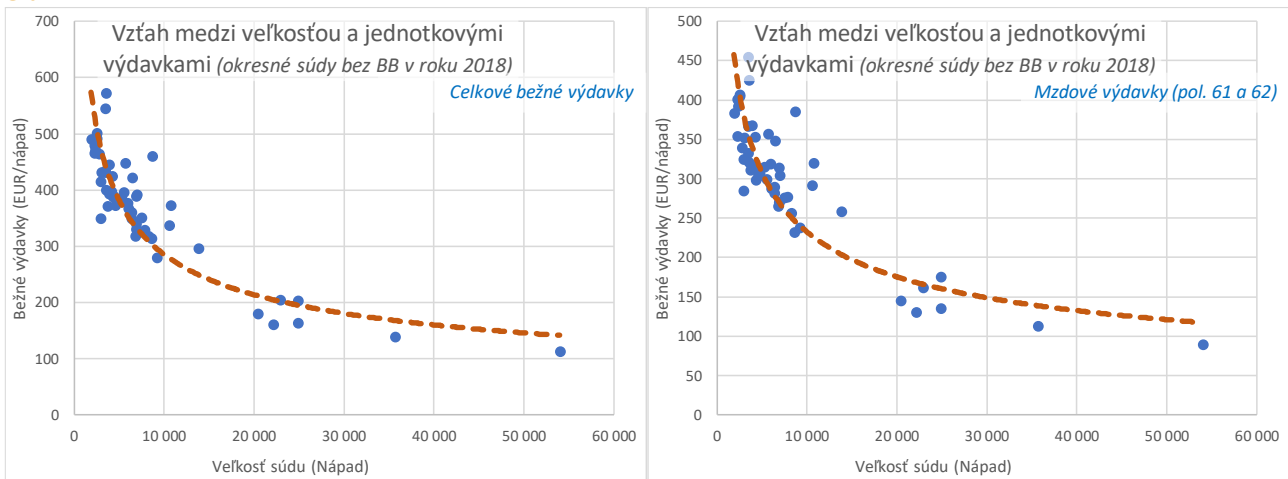
Existuje jednoznačne preukázateľná závislosť medzi veľkosťou súdu (vyjadrenom napríklad v nápade vecí) a bežnými výdavkami na jednotku veľkosti tohto súdu. Výdavky na najmenších súdoch dosahujú na jednu napadnutú vec okolo 500-600 eur, zatiaľ čo výdavky na najväčších súdoch len o niečo viac ako 100 eur (Graf 1 vľavo). Zo jednotkových nákladov súčasných súdov (Graf 1 vľavo) je možné odhadnúť úspory z možného zlučovania. Ak by napríklad došlo k zlúčeniu OS Námestovo (s nápadom 2 754 vecí v roku 2018) a OS Dolný Kubín (s nápadom 2 254 vecí v roku 2018), nápad takto zlúčeného súdu by sa zvýšil na 4 999 vecí. Jednotkové náklady súdu v tejto veľkosti sa pohybujú na úrovni 450 eur na jednu vec, z čoho možno odvodiť aj celkovú výšku nákladov zlúčeného súdu (2 249 550 eur). Rozdiel oproti súčasným výdavkom týchto dvoch súdov (2 353 15 eur) by predstavoval 104 000 eur alebo úsporu 4,4% nákladov.

Hoci tu ide len o zjednodušený prepočet a úspory sa môžu líšiť od súdu k súdu v závislosti od schopnosti manažmentu efektívne spravovať zdroje, z výsledkov vyššie načrtnutej benchmarkingovej analýzy možno očakávať úspory takmer vždy a o to vyššie, o čo menší súd sa bude zlučovať. Obdobná krivka je viditeľná pri mzdových nákladoch (Graf 1 vpravo), ako aj pri režijných/bežných výdavkoch (Graf 2 vľavo).

Zvláštnosťou je, že na malých súdoch sú vyššie aj jednotkové cestovné náhrady advokátov, prísediacich, znalcov, tlmočníkov, svedkov. V porovnaní s výškou iných nákladov ide zároveň o zanedbateľnú položku (Graf 2 vpravo).

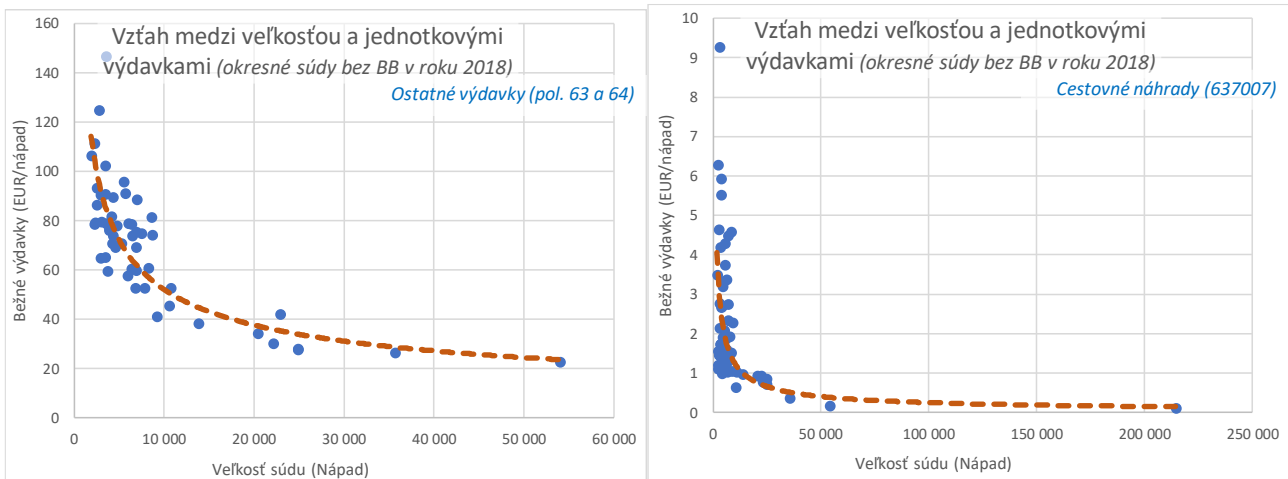
²¹ Reforma súdnej mapy (Analytické centrum MS SR, november 2020)

Graf 1



Poznámka: OS Banská Bystrica sme nezaradili do porovnaní kvôli skutočnosti, že od apríla 2018 pôsobí ako exekučný súd pre celé Slovensko. Vysoký počet exekúcií by skresľovalo porovnanie. Zdroj: vlastné prepočty a grafy na základe údajov získaných z MS SR

Graf 2



Poznámka: OS Banská Bystrica sme nezaradili do porovnaní kvôli skutočnosti, že od apríla 2018 pôsobí ako exekučný súd pre celé Slovensko. Vysoký počet exekúcií by skresľovalo porovnanie. Zdroj: vlastné prepočty a grafy na základe údajov získaných z MS SR

Presnú kalkuláciu úspor bude možné uskutočniť potom, čo už budú známe konkrétne počty zachovaných súdov a pridelených špecializovaných sudcov.

3 Krajské súdy v SR

Vo verzii tohto dokumentu z februára 2020 neboli rozpracované odporúčania pre tvorbu obvodov a určovanie sídel krajských súdov v zmysle Zákona č. 371/2004 Z. z. (*Zákon o sídlach a obvodoch súdov Slovenskej republiky v znení neskorších predpisov*).

Na základe záverov PS k súdnej mape z roku 2018²² sa v odporúčaníach pre súdnu mapu a špecializáciu aplikovalo navrhované strednodobé opatrenie k zmene vecnej (kauzálnej) príslušnosti agendy správneho súdnictva²³ a obchodnej agendy na krajských súdoch. Implementácia vybraného strednodobého opatrenia²⁴ sa v tom čase javila v súvislosti so špecializáciou krajských súdov spomedzi odporúčaní stanovených pracovnou skupinou ako najľahšie realizovateľná, a bola preto podporená aj vtedajším vedením ministerstva (2019). Navrhovaná zmena bola prezentovaná na porade ministra s vtedajšími predsedami krajských súdov. Vtedajšie vedenie ministerstva už ďalej túto zmenu nepresadzovalo.

Pracovná skupina pre súdnu mapu zriadená v apríli 2020 novým vedením ministerstva (po parlamentných voľbách 2020) návrhy odporúčaní pre tvorbu súdnej mapy opätovne prehodnotila. Návrhy boli diskutované, doladované a schválené do formy dokumentu *Reforma súdnej mapy*²¹, ktorý bol predstavený odbornej verejnosti a vláde SR. Dokument obsahuje:

- v oblasti správneho súdnictva - samostatnú súdnu sústavu troch prvostupňových správnych súdov a jedného najvyššieho správneho súdu;
- v oblasti odvolacích všeobecných súdov - návrh troch odvolacích súdov a im prislúchajúcich súdnych obvodov.

²² Erik Kotlárík – Zuzana Schürer Piovarčiová – Danko Kovaľová: Závery pracovných skupín „Špecializácia súdov a sudcov“ a „Súdna mapa“ (Kancelária ministra, Analytické centrum MS SR, 5.04.2019).

²³ Opatrenia pre špecializáciu zahŕňali aj presun agendy správneho súdnictva z okresných súdov na krajské súdy. Viac pozri v pracovnom materiáli „Pracovná skupina k téme „špecializácia súdov a sudcov“, záverečný materiál“ (Sekcia trestného práva MS SR, 2018).

²⁴ Zuzana Schürer Piovarčiová: Navrhovaná zmena kauzálnej príslušnosti súdnych agend na krajských súdoch v SR (Analytické centrum MS SR, 20.01.2019).

4 Optimalizácia súdnych oddelení okresných súdov

4.1 Úvod alebo ako čítať jednotlivé kapitoly navrhovaných obvodov

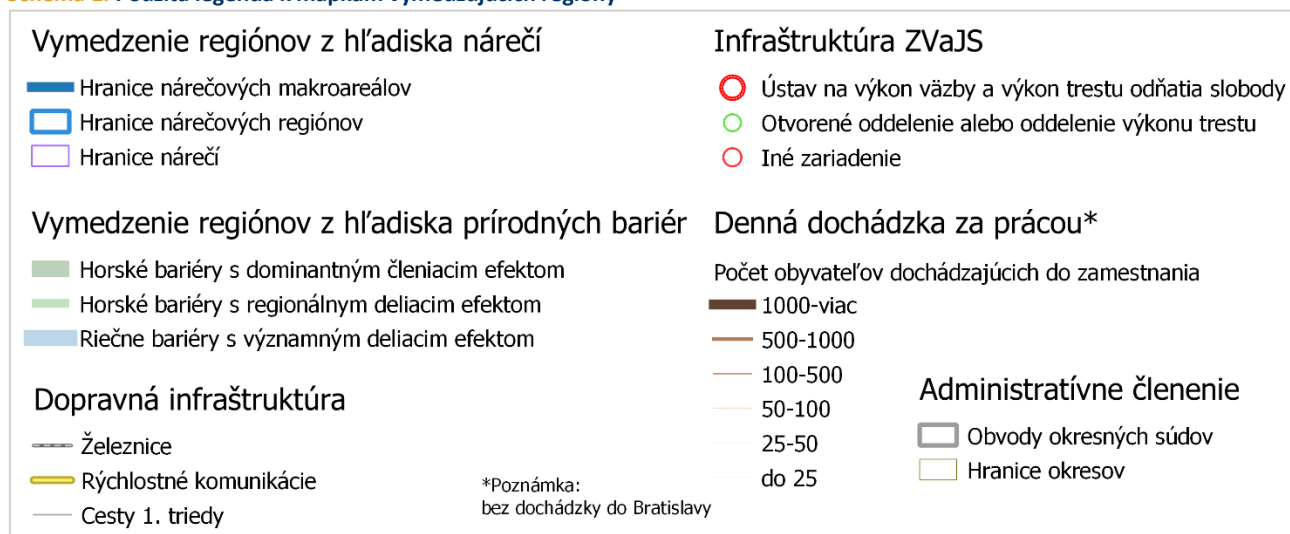
Nasledujúce časti sú venované návrhom obvodov všeobecných okresných súdov pre civilnú, rodinnú a trestnú agendu, ktoré patria medzi najväčšie. Začneme pritom najmenšími súdmi: *OS Bánovce nad Bebravou* a *OS Dolný Kubín*, ktoré podľa odhadov navrhovanej metodiky v uvedených troch agendách nedokážu vyťažiť ani po jednom špecializovanom sudcovi (Mapa 5).

Následne pokračujeme návrhmi ďalších obvodov, v približnom poradí podľa toho, v ktorej časti Slovenska sú umiestnené. **Zaujímať nás budú predovšetkým tie, ktoré** podľa aktualizovaného algoritmu odhadu počtov potrebných sudcov (popísanom v časti 2.2.2) - t.j. najmä podľa nápadu v rokoch 2016-2019 - **neplnia podmienku minimálneho počtu troch špecializovaných sudcov** v jednotlivých špecializovaných agendách (v tomto prípade civilnej C, rodinnej – P a trestnej - T). Stav plnenia príslušných kritérií uvádzame v mapkách s farebným vyznačením súčasných a navrhovaných obvodov (pozri napríklad Mapa 8).

Definícia obvodov, ktoré neplnia požiadavku efektívnej špecializácie je len prvým krokom. Druhým krokom je rozhodnutie, s ktorým susedným obvodom alebo obvodmi by mohli byť tieto príliš malé obvody zlúčené, pretože sa k tomu ponúka viacero možností. Riadime sa pri tom ďalšími pomocnými ukazovateľmi ako napríklad prítomnosť, neprítomnosť alebo smer napojení na rýchlostnú cestnú a železničnú infraštruktúru, napojenia priamymi linkami verejných spojov (počet priamych spojov) a čas trvania najrýchlejšieho spoja (priemerne za cestu tam a naspäť) medzi okresnými mestami, hospodárske väzby medzi regiónmi merané smermi a intenzitou dennej dochádzky do práce, kultúrna blízkosť alebo rozdielnosť spájaných obvodov meraná príslušnosťou k nárečovým skupinám, historickým kontextom ich vývoja, miestnymi podmienkami (horské oblasti alebo nížiny) a pod.

Cieľom tohto dokumentu nie sú len odporúčania nových obvodov, ktoré autori pokladajú za najvhodnejšie z hľadiska vyššie zmienených faktorov, ale aj snaha poskytnúť **nástroj na odbornú diskusiu o vhodnosti alebo nevhodnosti týchto a prípadných alternatívnych riešení**, ak by napríklad vznikla takáto požiadavka zo strany obyvateľov a odborníkov v zlučovaných územiach. Pri spájaní obvodov v ktoromkoľvek smere sa vždy nájde niekto, komu riešenie nemusí vyhovovať.

Schéma 1: Použitá legenda k mapkám vymedzujúcich regióny



Na účely plnenie vyššie stanoveného cieľa poskytujeme v každej kapitole mapové podklady, kde sme sa snažili zachytiť všetky menované kritériá. Ide o mapky dvoch typov (pozri napríklad [Mapa 7](#), [Mapa 9](#)). Mapky prvého typu (umiestnené vždy v pravej časti na začiatku popisu každého navrhovaného obvodu) z priestorových dôvodov neobsahujú legendu, jednotne ju zachytáva [Schéma 1](#). Pre získanie vierohodného pohľadu na relatívnu veľkosť území uvádzame tieto mapky vždy v rovnakej mierke.

V rámci popisu navrhovaných obvodov sa venujeme aj návrhu ich centier. **Centrum obvodu** je v tomto prípade mesto, v ktorom navrhujeme ponechať **súd** minimálne **pre civilnú a rodinnú agendu**. Ide však len o návrh východiskového stavu, pretože rozhodnutie skutočnej lokalizácii sídiel súdov by malo byť upresnené počas implementácie priamo v teréne v spolupráci s miestnymi sudcami.

Dôležitými pomôckami pre definíciu centra sú tabuľky porovnávajúce faktory ako priemerná kilometrová dostupnosť obyvateľov navrhovaného obvodu po cestnej sieti, veľkosť miest v počte bývajúcich obyvateľov a v počte bývajúcich a dochádzajúcich obyvateľov, hierarchický stupeň, typ hospodárstva a pod. Výsledky sú sumarizované v špeciálnych tabuľkách (pozri napríklad [Tabuľka 2](#)).

Na rozdiel od rodinnej a civilnej agendy je pre lokalizáciu trestných súdov dôležitá aj blízkosť relevantných inštitúcií v oblasti prokuratúry a väznenstva. Keďže sa sídla a obvody krajských a okresných územných prokuratúr v súčasnosti zhodujú so sídlami a územiaми príslušných súdov, vychádzame z predpokladu, že budú prispôsobené aj novej súdnej mape. To však nemožno povedať o infraštruktúre Zboru väzenskej a justičnej stráže (ZVJS). Jedným z kritériom lokalizácie miesta pre pojednávanie v trestnej agende (či už v sídle súdu alebo v detašovanom pracovisku) je preto blízkosť týchto inštitúcií. V špeciálnej časti s názvom „Blízkosť infraštruktúry ZVJS“ uvádzame ako hlavnú pomôcku tabuľky cestných časových a kilometrových vzdialenosti od najbližšieho zariadenia ZVJS podľa typov zariadení.

Umiestnenie trestných súdov sa, pochopiteľne, nedá riadiť len týmto jedným faktorom. Odporúčania v častiach „Blízkosť infraštruktúry ZVJS,“ sú mienené len ako pomôcka na rozhodovanie. Presnú lokalizáciu bude potrebné uskutočniť potom, ako bude ustálená mapa obvodov po zvážení ďalších faktorov ako napríklad kapacita budov v spojení s počtom pridelených sudcov do jednotlivých špecializovaných agend, posúdenie vhodnosti zachovania len jednej budovy všeobecného súdu a pod, dostupnosť pre všetkých obyvateľov a pod. Následne môžu byť novej súdnej mape prispôsobené aj sídla a obvody územných prokuratúr.

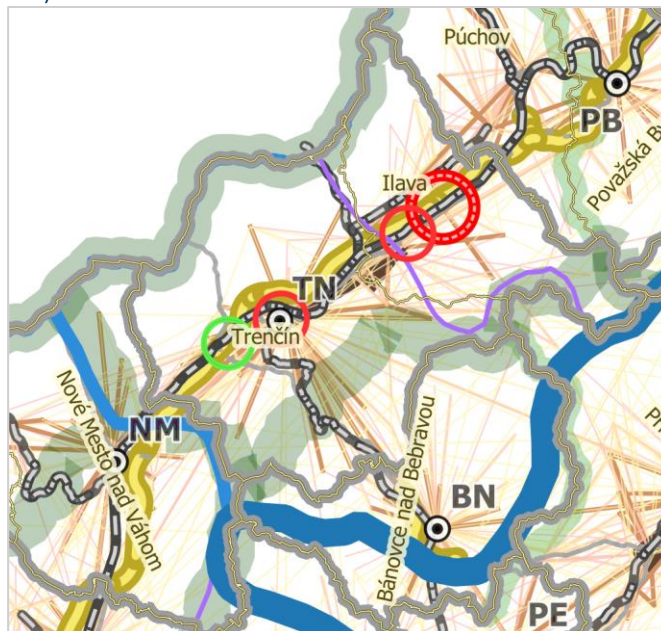
Detaily návrhu súdov **obchodnej agendy ani agendy správneho súdnictva** neriešime v tejto štúdii, pretože sú rozpracované vo výstupoch pracovných skupín pre súdnu mapu. Platí to aj o obvodoch odvolacích súdov. V tejto časti uvádzame len ich výsledky tak, ako ich schválila pracovná skupina v roku 2020.

4.2 Dolnotrenčiansky obvod

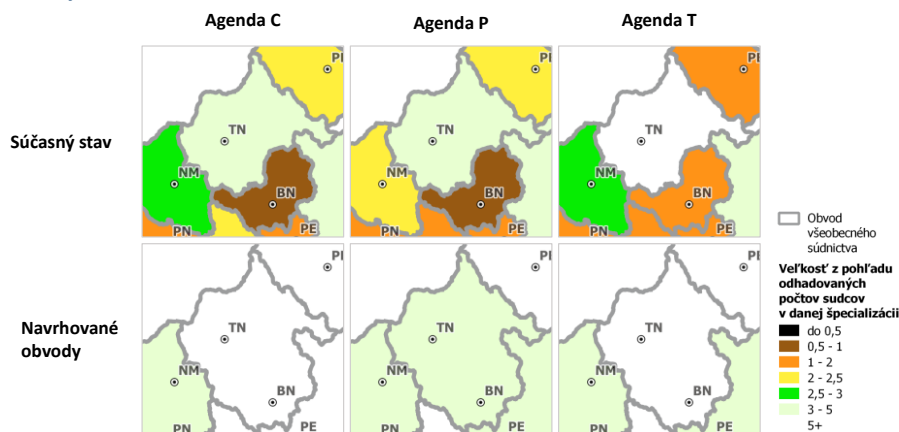
4.2.1 Definícia

V metodických častiach zmiňujeme dôležitosť prirodzených regiónov pri návrhu nových súdnych obvodov po tom, čo sme identifikovali obvody príliš malé na účely efektívnej špecializácie sudcov. Jeden z nich je aj *Dolnotrenčiansky región*, v rámci ktorého navrhujeme riešiť problémy nedostatočne veľkého súdu OS Bánovce nad Bebravou. Do Dolnotrenčianskeho regiónu patrí okrem súčasného obvodu OS Bánovce nad Bebravou ešte aj územie, ktoré sa nachádza v okolí **Trenčína** (Mapa 6, Mapa 7). Obvod OS Bánovce nad Bebravou je preto vhodnejšie zlúčiť so súdnym obvodom OS Trenčín, ako s obvodom OS Prievidza, ktorý leží v značne cudzorodom Hornonitrianskom regióne alebo s obvodom OS Topoľčany spadajúcim do Dolnonitrianskeho regiónu. Platí to aj z hľadiska kritéria dostupnosti verejnými spojmi, ktorá je z č. do počtu priamych

Mapa 7: vymedzenie Dolnotrenčianskeho kultúrneho regiónu v kontexte súčasných súdnych obvodov, prírodných bariér, dochádzky za prácou a dopravnej infraštruktúry (legenda v časti 4.1.)



Mapa 8: Dolnotrenčiansky región v kontexte porovnania veľkostí špecializovaných agend súčasných obvodov OS a navrhovaného zlúčeného obvodu



spojov smerom na Trenčín oveľa lepšia, ako v smere na Topoľčany alebo Prievidzu (Mapa 9). Situáciu nemení ani skutočnosť, že spomínané dve mestá sú od mesta Bánovce nad Bebravou vzdušnou čiarou oveľa bližšie ako od mesta Trenčín.

Z hľadiska zachovania prirodzených regiónov a argumentu kultúrnej blízkosti (a tiež

z hľadiska dostupnosti verejnou dopravou) navrhujeme preto zlúčiť súdne obvody OS Bánovce nad Bebravou a OS Trenčín. A hoci aj medzi nimi možno vidieť prírodnú horskú bariéru s dominantným členiacim efektom (Mapa 7), celý *Dolnotrenčiansky región* leží v prirodzenom priesmyku na hranici dvoch geomorfologických celkov: *Považského Inovca* z juhozápadnej strany a *Strážovskými vrchmi* zo severovýchodnej strany. To bol dôvod, prečo sa tam vytvorilo jedno spoločné nárečie, a tým aj jedna spoločná kultúra.

Do súčasného súdneho obvodu patrí ešte aj okres Ilava, ktorého obyvatelia nehovoria dolnotrenčianskymi, ale hornotrenčianskymi nárečiami (Mapa 6, Mapa 7). Vzhľadom na optimálnejšie

časovej a kilometrovej dostupnosti obyvateľov jednotlivých obcí uvádzame v prílohách (Tabuľka 45). Mesto Trenčín je dôležitým uzlom aj z hľadiska dostupnosti priamych spojov verejnej dopravy (Mapa 9).

Tabuľka 4: rekapitulácia parametrov skúmaných miest v Dolnotrenčianskom súdnom obvode

	Bánovce nad Bebravou	Trenčín
Dostupnosť súdu priemerného obyvateľa	25,95 min	13,8 min
	27,5 km	14,29 km
Hierarchický stupeň sídla	V. stupeň	III. stupeň
Hospodárska funkcia sídla	priemyselné s doplňujúcou funkciou službovou	viacfunkčné
Počet obyvateľov	19 483	55 656
Počet obyvateľov + dochádzka	24 078	69 453

Zdroj: Počet obyvateľov a dochádzka: vlastné prepočty a mapy z údajov získaných zo Sčítania obyvateľov, domov a bytov 2011 (SODB 2011), ŠÚ SR, cestná sieť z projektu OpenStreetMap, stav k novembru 2019. Hierarchický stupeň a hospodárska funkcia: O. Bašovský – A. Švecová (MŽP, 2002)

4.2.3 Blízkosť infraštruktúry ZVJS (Trenčín)

Nápad trestnej agendy *Dolnotrenčianskeho obvodu* je dostatočne veľkým na zachovanie podmienky minimálne troch potrebných sudcov (Mapa 8). Najvhodnejším sa javí pre trestnú agendu zachovať OS Trenčín, pretože sa tam nachádza ústav na výkon trestu odňatia slobody s nemocnicou pre obvinených (Tabuľka 5, Mapa 7).

Tabuľka 5: najbližšie zariadenia Zboru väzenskej a justičnej stráže a ich dostupnosť od skúmaných súdov v Dolnotrenčianskom súdnom obvode

Zariadenie	Bánovce nad Bebravou	Trenčín
Ústav na výkon väzby a výkon trestu odňatia slobody	38 min (Ilava)	19 min (Ilava)
	41 km (Ilava)	21 km (Ilava)
Ústav na výkon trestu odňatia slobody	35 min (Dubnica nad Váhom)	17 min (Dubnica nad Váhom)
	36 km (Dubnica nad Váhom)	17 km (Dubnica nad Váhom)
Ústav na výkon trestu odňatia slobody s nemocnicou pre obvinených	26 min (Trenčín)	0 min (Trenčín)
	29 km (Trenčín)	0 km (Trenčín)
Ústav na výkon trestu odňatia slobody pre mladistvých	81 min (Sučany)	71 min (Sučany)
	93 km (Sučany)	105 km (Sučany)
Ústav na výkon trestu odňatia slobody pre ženy	56 min (Nitra - Chrenová)	64 min (Nitra - Chrenová)
	56 km (Nitra - Chrenová)	84 km (Nitra - Chrenová)
Otvorené oddelenie alebo oddelenie výkonu trestu	26 min (Opatovce)	9 min (Opatovce)
	31 km (Opatovce)	8 km (Opatovce)

Poznámka: Dostupnosť vyššia ako 50 km alebo 50 min zvýraznená červenou, do 15 km alebo 15 min zvýraznená zelenou farbou.

Zdroj: vlastné prepočty nájdenia najkratšej (km) a najrýchlejšej (min) trasy pri dodržiavaní dopravných predpisov, cestná sieť a rýchlostné obmedzenia z projektu OpenStreetMap, stav k novembru 2019.

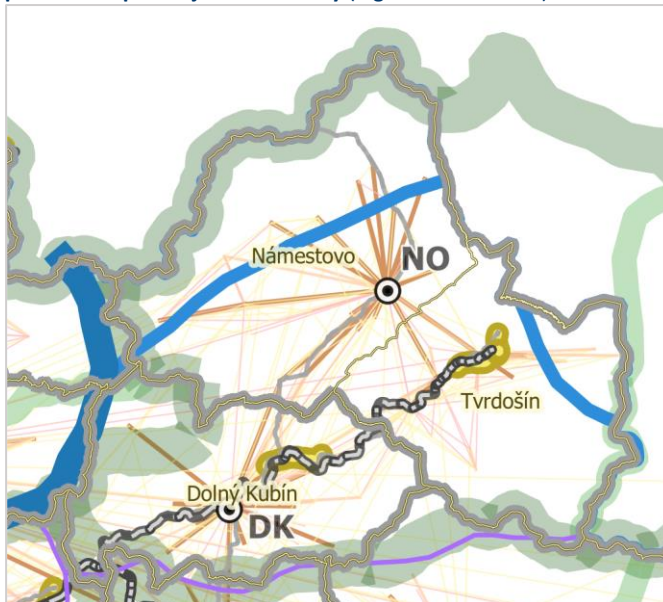
4.3 Oravský obvod

4.3.1 Definícia

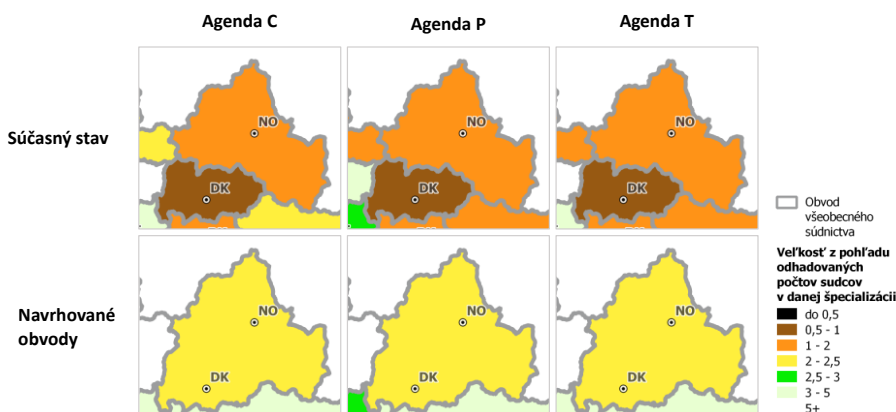
Do ďalšieho prirodzeného regiónu (*Orava*) možno zaradiť obvody súdov **OS Dolný Kubín** a **OS Námestovo**. Obvody súdov OS Ružomberok a OS Liptovský Mikuláš spadajú do rozdielného regiónu *Liptov*, vzhľadom na prirodzenú bariéru *Malej Fatry*, *Veľkej Fatry* a *Chočských vrchov*. Goralské regióny na Orave je potrebné posudzovať ako súčasť Oravského regiónu, pretože ide o prihraničné územia, v ktorých jazykové špecifiká sú vo veľkej miere tvorené blízkosťou národa susediaceho štátu (v tomto prípade Poľska). Nejde teda o klasický homogénny prirodzený región (*Mapa 6*) a nebolo by ani efektívne, aby sa v nich vytvoril samostatný súdny obvod.

Rekapituláciu veľkosti súdov navrhovaného *Oravského súdneho obvodu* zachytáva *Mapa 11*, možnosti spojov verejnej dopravy medzi jeho okresnými mestami *Mapa 12*. *Oravský súdny obvod* je jediným z mála obvodov, v ktorom aj po zlúčení vychádza v jednotlivých agendách potrebný počet sudcov nižší ako tri. Bolo by ho preto možné zlúčiť s ďalšími obvodmi, napríklad Liptovským alebo Turčianskym. **Z titulu zachovania tohto prirodzeného regiónu neodporúčame Oravský súdny obvod ešte viac rozširovať.** Pokiaľ by sa MS SR rozhodlo *Oravský súdny obvod* rozšíriť, navrhujeme, aby sa tak stalo zlúčením s *Liptovským súdnym obvodom*²⁵ alebo s *Turčianskym súdnym obvodom*²⁶

Mapa 10: vymedzenie Oravského kultúrneho regiónu v kontexte súčasných súdnych obvodov, prírodných bariér, dochádzky za prácou a dopravnej infraštruktúry (legenda v časti 4.1.)



Mapa 11: Oravský región v kontexte porovnania veľkostí súčasných obvodov OS a navrhovaného zlúčeného obvodu



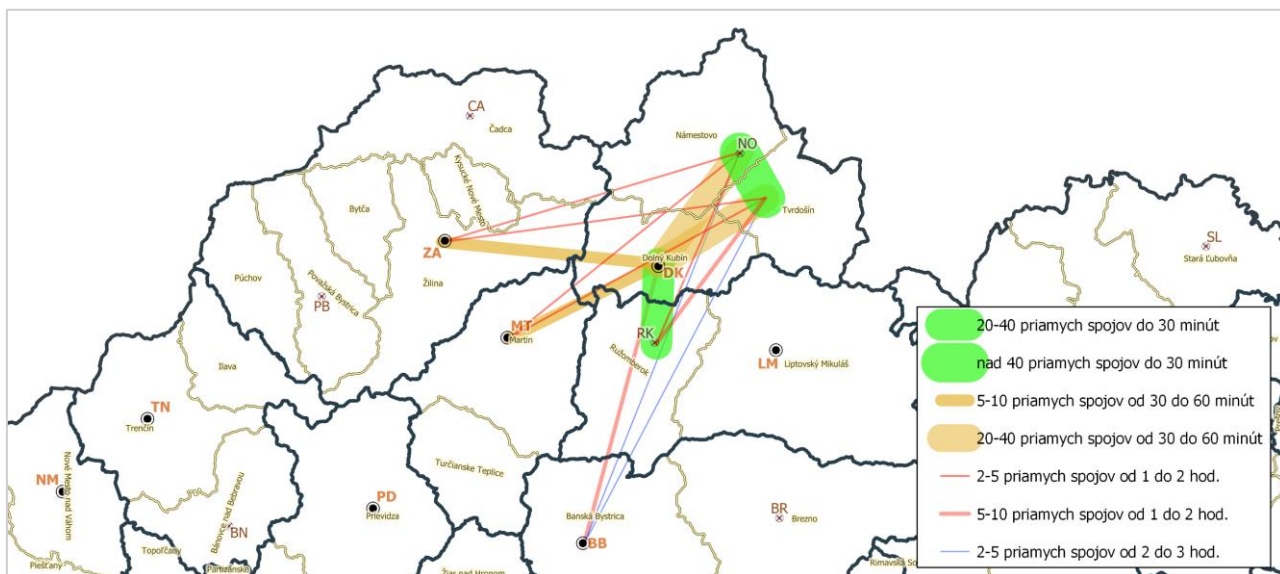
4.3.2 Návrh centra (Dolný Kubín)

V *Oravskom súdnom obvode* nie je situácia výberu centra natoľko jednoznačná, ako tomu bolo v predchádzajúcom prípade. Popíšme preto podrobnejšie logiku, podľa ktorej sme pri návrhu centra obvodu postupovali.

²⁵ Bližšie informácie o Liptovskom obvode sa nachádzajú v časti 4.12.

²⁶ Obvod súčasného OS Martin

Mapa 12: Priame spoje verejnej dopravy okresných miest navrhovaného Oravského obvodu



Zdroje: vlastné prepočty zo štatistiky hromadnej dopravy zozbieranej prostredníctvom elektronického cestovného poriadku (cp.hnonline.sk), údaje za všedný deň (streda, 23.09.2020) za všetky nájsené spojenia s odchodom počas skúmaného dňa.

V navrhovanom obvode Dolný Kubín – Námestovo je na prvý pohľad zrejmé, že mesto **Námestovo poskytuje ekonomické zázemie pre priestorovo väčší región, ako je tomu v prípade mesta Dolný Kubín**. Čiastočne je to dané pomerne nízkou hustotou osídlenia v obvode okresného súdu v Námestove, čo je na poskytnutej mape vidieť prítomnosťou bielych plôch (Mapa 13). Zelené čísla znázorňujú veľkosť miest, ktorú sme na účely tvorby súdnej mapy vyjadrili ako súčet počtov bývajúcich a do zamestnania dochádzajúcich obyvateľov. V tomto ohľade je Dolný Kubín (23 381) väčší ako mesto Námestovo (11 777) spolu s Tvrdošínom (10 189) dohromady.

Pri zvažovaní dostupnosti sa však nemôžeme obmedzovať len na počty miestnych alebo do centier dochádzajúcich obyvateľov. Musíme brať ohľad na všetkých obyvateľov zlúčeného obvodu. V rámci analýz sa preto pozeráme aj na to, ako dlho by trvalo, ak by sa každý obyvateľ obvodu rozhodol cestovať jedenkrát z centra svojej obce k budove okresného súdu, alebo akú vzdialenosť by pri tom musel prekonať. Keďže tým chceme získať obraz o cestovných nákladoch, nebudeme v tomto prípade brať do úvahy existujúcu dochádzku. Z tohto hľadiska vychádza porovnanie v prospech Námestova: dostupnosť do budovy OS Námestovo pre priemerného obyvateľa z centra svojej obce je 21,6 minúty a 20,4 kilometrov, zatiaľ čo do budovy OS Dolný Kubín by mu to trvalo 28,1 minút a musel by prejsť 27,5 kilometrov. Podrobnejšie informácie o prepočtoch vzdialeností uvádzame v prílohách (Tabuľka 46).

Lepšia dostupnosť OS Námestovo je daná lepšou polohou v strede obvodu. Rozdiely však nie sú výrazné. V našom rozhodovaní sme sa priklonili k OS Dolný Kubín ako k centru Oravského súdneho obvodu z dôvodu, že ide o sídlo s hierarchicky vyšším stupňom (V.stupeň). Veľkosť sídla a hierarchicky vyššie umiestnenie zaručuje lepšie predpoklady pre rozvoj infraštruktúry a služieb, ktoré budú využívať aj návštevníci súdu. Sumarizáciu výsledkov všetkých kritérií zachytáva Tabuľka 6.

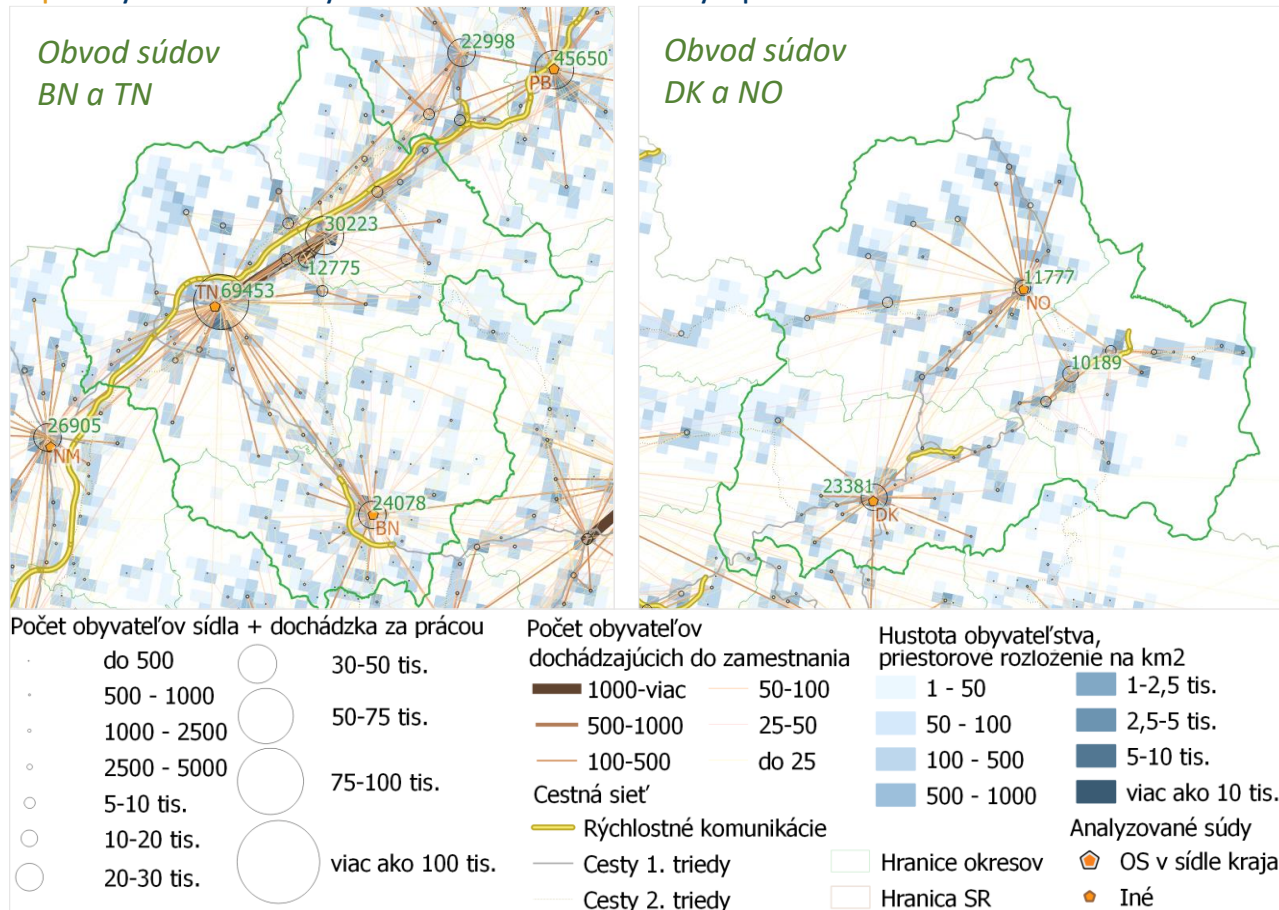
Tabuľka 6: rekapitulácia parametrov skúmaných miest v Oravskom súdnom obvode

	Dolný Kubín	Námestovo
	28,14 min	21,61 min
Dostupnosť súdu priemerného obyvateľa	27,39 km	20,46 km
Hierarchický stupeň sídla	V. stupeň	VI. stupeň
Hospodárska funkcia sídla	viacfunkčné	viacfunkčné

	Dolný Kubín	Námestovo
Počet obyvateľov	19 581	7 899
Počet obyvateľov + dochádzka	23 381	11 777

Zdroj: Počet obyvateľov a dochádzka: vlastné prepočty a mapy z údajov získaných zo Sčítania obyvateľov, domov a bytov 2011 (SODB 2011), ŠÚ SR, cestná sieť z projektu OpenStreetMap, stav k novembru 2019. Hierarchický stupeň a hospodárska funkcia: O. Bašovský – A. Švecová (MŽP, 2002)

Mapa 13: vybrané súdne obvody z hľadiska veľkosti sídiel a dochádzky za prácou v širšom kontexte



Poznámka: Bez dochádzky do hl. mesta SR Bratislava. Zelené čísla udávajú súčet počtov obyvateľov a počtov dochádzajúcich osôb do zamestnania pre danú obec, ak je tento súčet vyšší ako 10 000. Zdroje: Počet obyvateľov a dochádzka: vlastné prepočty a mapy z údajov získaných zo Sčítania obyvateľov, domov a bytov 2011 (SODB 2011), ŠÚ SR, priestorové rozmiestnenie hustoty obyvateľstva: ŠÚ SR, cestná sieť z projektu OpenStreetMap, stav k novembru 2019, údaje o administratívnom členení z projektu www.geoportal.sk, stav z apríla 2019.

4.3.3 Blízkosť infraštruktúry ZVJS (Dolný Kubín)

Na území *Oravského súdneho obvodu* sa nenachádza žiadne zariadenie Zboru väzenskej a justičnej stráže. Najbližšie takéto zariadenie – ústav na výkon trestu odňatia slobody – sa nachádza v meste Ružomberok. V prípade ponechania samostatného *Oravského súdneho obvodu* je pre ponechanie trestnej agendy z tohto pohľadu vhodnejšie mesto Dolný Kubín (Tabuľka 7). Pokiaľ by sa vláda SR rozhodla Oravský súdny obvod zlúčiť s Liptovským alebo s Turčianskym, najvhodnejším miestom by bolo mesto Ružomberok.

Tabuľka 7: najbližšie zariadenia Zboru väzenskej a justičnej stráže a ich dostupnosť od skúmaných súdov v Oravskom súdnom obvode

Zariadenie	Dolný Kubín	Námestovo
Ústav na výkon väzby a výkon trestu odňatia slobody	49 min (Žilina)	80 min (Žilina)
Ústav na výkon trestu odňatia slobody	52 km (Žilina)	79 km (Žilina)
Ústav na výkon trestu odňatia slobody	15 min (Ružomberok)	45 min (Ružomberok)

Zariadenie	Dolný Kubín	Námestovo
	17 km (Ružomberok)	48 km (Ružomberok)
Ústav na výkon trestu odňatia slobody s nemocnicou pre obvinených	96 min (Trenčín)	126 min (Trenčín)
	128 km (Trenčín)	155 km (Trenčín)
Ústav na výkon trestu odňatia slobody pre mladistvých	29 min (Sučany)	59 min (Sučany)
	33 km (Sučany)	65 km (Sučany)
Ústav na výkon trestu odňatia slobody pre ženy	119 min (Nitra - Chrenová)	149 min (Nitra - Chrenová)
	170 km (Nitra - Chrenová)	202 km (Nitra - Chrenová)
Otvorené oddelenie alebo oddelenie výkonu trestu	93 min (Opatovce)	123 min (Opatovce)
	133 km (Opatovce)	161 km (Opatovce)

Poznámka: Dostupnosť vyššia ako 50 km alebo 50 min zvýraznená červenou, do 15 km alebo 15 min zvýraznená zelenou farbou. Zdroj: vlastné prepočty nájdenia najkratšej (km) a najrýchlejšej (min) trasy pri dodržiavaní dopravných predpisov, cestná sieť a rýchlostné obmedzenia z projektu OpenStreetMap, stav k novembru 2019.

4.4 Záhorský obvod

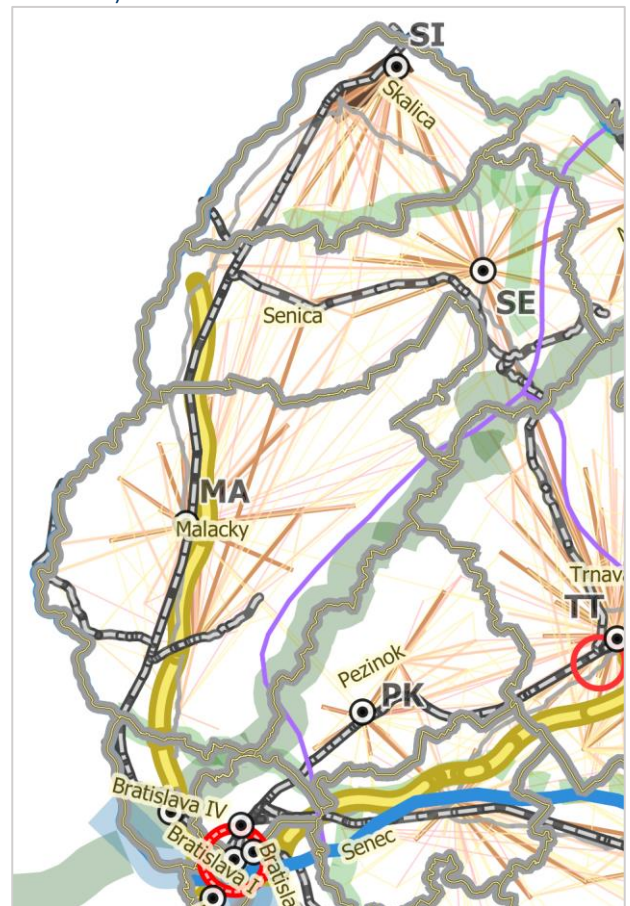
4.4.1 Definícia

Okresy **Senica a Skalica** spolu s Malackami tvoria jeden prirodzený región Záhoria, ohraničený *Malými Karpatami* a *Myjavskou pahorkatinou* (Mapa 14). Ide o región s obzvlášť silnou jazykovou identitou. Kým však Malacký okres patrí do Bratislavského kraja, okresy Senica a Skalica patria do Trnavského kraja. Táto skutočnosť zreteľne hovorí o tom, že **súčasná usporiadanie Slovenska do krajov nezodpovedá prirodzeným regiónom**.

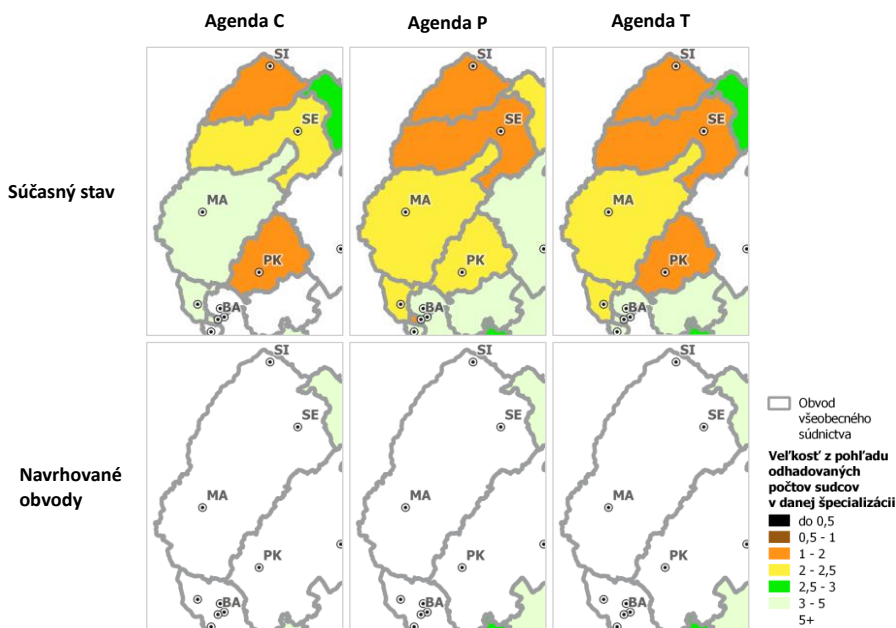
Žiadny z uvedených súdov nespĺňa kritéria veľkosti stanovené pre špecializáciu sudcov vo všetkých špecializáciách (Mapa 15). V rámci zachovania hraníc krajov by mohlo byť čiastočným riešením spojenie dvoch súdnych obvodov Senica a Skalica. Tým by sa však problém nedostatočne veľkých obvodov v Záhorí vyriešil len v civilnej agende. Z toho dôvodu navrhujeme vytvoriť **jeden súdny obvod pre celé Záhorie**, dostatočne veľký pre špecializáciu vo všetkých troch agendách (Mapa 15).

Kvôli úplnosti musíme dodať, že do Záhorského regiónu podľa P. Ripku patrí aj západná časť Bratislavy (Mapa 6). Horská bariéra s dominantným deliacim efektom však prechádza len jej najzápadnejším okrajom (Mapa 14). Zloženie obyvateľov mesta Bratislava je tiež úplne špecifické. Veľká jeho časť pozostáva z obyvateľov pochádzajúcich z celého Slovenska. **Mesto Bratislavu riešime preto samostatne.**

Mapa 14: vymedzenie Záhorského kultúrneho regiónu v kontexte súčasných súdnych obvodov, prírodných bariér, dochádzky za prácou a dopravnej infraštruktúry (legenda v časti 4.1.)



Mapa 15: Záhorský región v kontexte porovnania veľkostí špecializovaných agend súčasných obvodov OS a navrhovaného zlúčeného obvodu



Rozdelenie súdnych obvodov Záhoria do dvoch krajov nie je na Slovensku ojedinelým prípadom. Spomeňme napríklad región Spiš. Administratívne hranice krajov sú tam nastavené tak nešťastne, že Spišský hrad patrí pod správu Košického samosprávneho kraja (okres Spišská Nová Ves), avšak Spišské podhradie, ktoré k nemu patrí, pod správu Prešovského samosprávneho kraja (okres Levoča). Možno aj to bol dôvod, prečo sú **okres Spišská Nová Ves v Košickom kraji a okres**

Levoča v Prešovskom kraji v súčasnosti spojené do jedného súdneho obvodu (OS Spišská Nová Ves), takže aj v tomto prípade nie sú rešpektované hranice súčasných krajov. Problematika príslušnosti k odvolaciemu súdu tým nie je narušená, pretože sa neriadi príslušnosťou k okresu, ale k súdu, ktorý je pre celý obvod len jeden.

Vytvorením jedného Záhorského súdneho obvodu nedôjde na Slovensku k precedensu, kedy by jeden súdny obvod ležal na území dvoch krajov.

Reformou verejnej správy sa kládol veľký dôraz na to, aby si každý rezort tvoril v regiónoch po zrušení integrovanej štátnej správy (okresných a krajských úradov) vlastnú sieť, ktorá by bola nezávislá od regionálnych štruktúr rezortov a riadila by sa kritériami efektivity. Súdna sieť je tiež nezávislá od iných úsekov verejnej správy a nie je preto vždy potrebné, aby ju vždy presne kopírovala.

4.4.2 Návrh centra (Senica)

V rámci výberu vhodného centra Záhorského súdneho obvodu možno zvažovať medzi mestami Senica a Malacky. Z hľadiska cestnej siete majú obidve spomínané mestá podobné parametre dostupnosti pre priemerného obyvateľa obvodu. Mesto Malacky je na tom časovo o niečo lepšie vzhľadom na blízkosť diaľnice D1, avšak z hľadiska počtu najazdených kilometrov je zase na tom o niečo lepšie mesto Senica (Tabuľka 8).

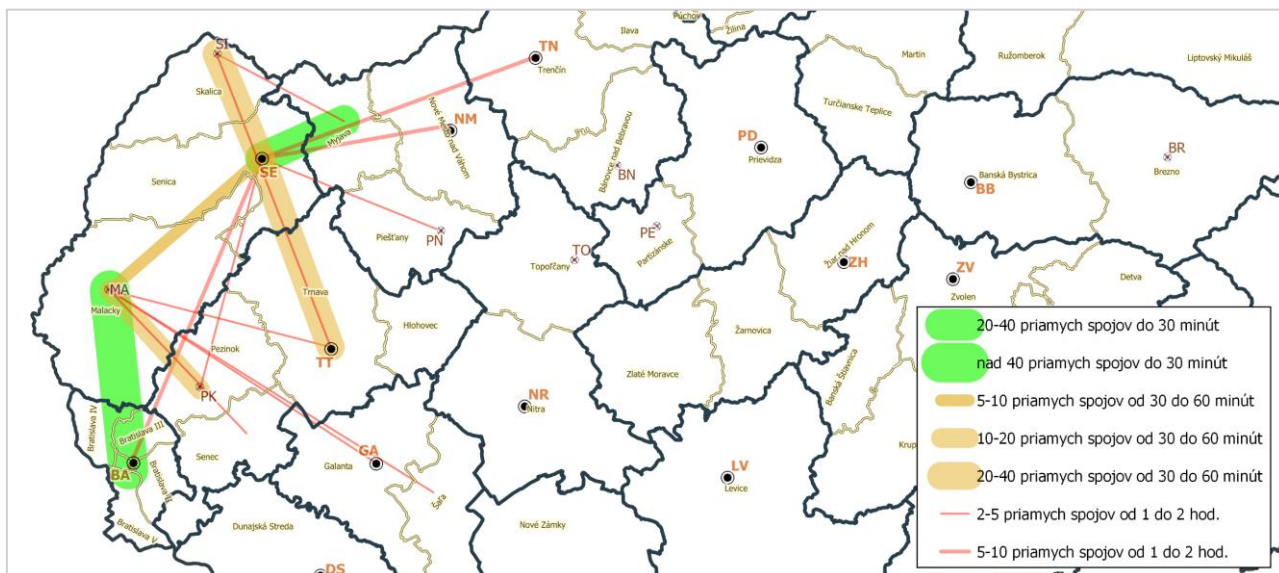
Tabuľka 8: rekapitulácia parametrov skúmaných miest v Záhorskom súdnom obvode

	Malacky	Senica	Skalica
Dostupnosť súdu priemerného obyvateľa	27,44 min	30,2 min	30,22 min
	31,28 km	30,8 km	35,79 km
Hierarchický stupeň sídla	VI. stupeň	V. stupeň	VI. stupeň
Hospodárska funkcia sídla	viacfunkčné	viacfunkčné	priemyselno-službové
Počet obyvateľov	17 126	20 391	14 530
Počet obyvateľov + dochádzka	21 360	23 854	19 007

Zdroj: Počet obyvateľov a dochádzka: vlastné prepočty a mapy z údajov získaných zo Sčítania obyvateľov, domov a bytov 2011 (SODB 2011), ŠÚ SR, cestná sieť z projektu OpenStreetMap, stav k novembru 2019. Hierarchický stupeň a hospodárska funkcia: O. Bašovský – A. Švecová (MŽP, 2002)

Pretože však mesto Senica patrí do hierarchicky vyššieho stupňa sídiel SR a ide tiež o väčšie mesto (Tabuľka 8), navrhujeme, aby sa sídlom Záhorského súdneho obvodu stalo mesto Senica. Tento variant je jednoznačne vhodnejší aj z hľadiska dostupnosti verejnou dopravou, keďže z tohto mesta sú k dispozícii priame spoje do všetkých ostatných okresných miest (Skalica aj Malacky), zatiaľ čo z mesta Malacky možno priamym spojom verejnej dopravy cestovať len do mesta Senica (Mapa 16).

Mapa 16: priame spoje verejnej dopravy okresných miest navrhovaného Záhorského obvodu



Zdroje: vlastné prepočty zo štatistiky hromadnej dopravy zozbieranej prostredníctvom elektronického cestovného poriadku (cp.hnonline.sk), údaje za všedný deň (streda, 23.09.2020) za všetky nájdené spojenia s odchodom počas skúmaného dňa.

Podrobnejšie údaje o veľkosti miest a o dochádzke uvádzame v prílohách (Tabuľka 47), vrátane prepočtov dostupnosti obvodu bez okresu Malacky (Tabuľka 48).

4.4.3 Blízkosť infraštruktúry ZVJS (Malacky)

Navrhovaný spĺňa podmienky minimálneho počtu sudcov aj v agende T (3,4). V navrhovanom Záhorskom súdnom obvode sa nenachádza žiadne zariadenie na výkon väzby alebo odňatia slobody, najbližšie je v meste Bratislava. Z toho dôvodu je vhodnejšie ponechať súd trestnej agendy v meste Malacky, ktorý je od spomínaného zariadenia najbližšie (Tabuľka 9)

Tabuľka 9: najbližšie zariadenia Zboru väzenskej a justičnej stráže a ich dostupnosť od skúmaných súdov v Záhorskom súdnom obvode

Zariadenie	Malacky	Senica	Skalica
Ústav na výkon väzby a výkon trestu odňatia slobody	25 min (Bratislava)	53 min (Leopoldov)	61 min (Bratislava)
	36 km (Bratislava)	54 km (Leopoldov)	77 km (Leopoldov)
Ústav na výkon trestu odňatia slobody	49 min (Hrnčiarovce nad Parnou)	44 min (Hrnčiarovce nad Parnou)	67 min (Hrnčiarovce nad Parnou)
	59 km (Hrnčiarovce nad Parnou)	44 km (Hrnčiarovce nad Parnou)	68 km (Hrnčiarovce nad Parnou)
Ústav na výkon trestu odňatia slobody s nemocnicou pre obvinených	89 min (Trenčín)	67 min (Trenčín)	81 min (Trenčín)
	117 km (Trenčín)	70 km (Trenčín)	84 km (Trenčín)
Ústav na výkon trestu odňatia slobody pre mladistvých	147 min (Sučany)	124 min (Sučany)	138 min (Sučany)
	219 km (Sučany)	172 km (Sučany)	186 km (Sučany)
Ústav na výkon trestu odňatia slobody pre ženy	70 min (Nitra - Chrenová)	67 min (Nitra - Chrenová)	89 min (Nitra - Chrenová)

Zariadenie	Malacky	Senica	Skalica
	106 km (Nitra - Chrenová)	84 km (Nitra - Chrenová)	107 km (Nitra - Chrenová)
Otvorené oddelenie alebo oddelenie výkonu trestu	82 min (Opatovce)	59 min (Opatovce)	73 min (Opatovce)
	109 km (Opatovce)	62 km (Opatovce)	76 km (Opatovce)

Poznámka: Dostupnosť vyššia ako 50 km alebo 50 min zvýraznená červenou, do 15 km alebo 15 min zvýraznená zelenou farbou.

Zdroj: vlastné prepočty nájdenia najkratšej (km) a najrýchlejšej (min) trasy pri dodržiavaní dopravných predpisov, cestná sieť a rýchlostné obmedzenia z projektu OpenStreetMap, stav k novembru 2019.

4.5 Bratislavský mestský obvod

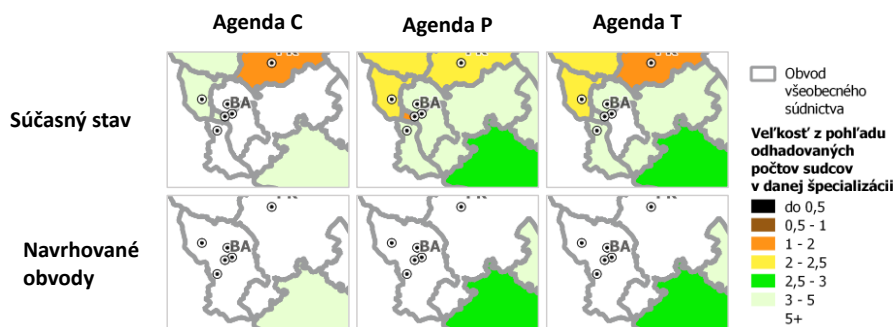
Nie všetky bratislavské okresné sudy spĺňajú podmienku minimálnej veľkosti vo všetkých špecializovaných agendách. A hoci ide aj o relatívne veľké obvody, nevidíme z pohľadu občanov dôvody, aby bol súd ponechaný v každom okrese. Centrum mesta je dobre dostupné mestskou hromadnou dopravou z každej jednotlivej okrajovej časti. Navrhujeme preto v meste zriadiť **jeden mestský súd**, resp. riešiť bratislavské sudy samostatne formou mestských súdov. Už v minulosti bola táto myšlienka zvažovaná²⁷.

V rámci špecializácie súdov je možné v Bratislavskom mestskom súdnom obvode uvažovať aj s rôznymi súdmi v rôznych budovách OS. V súlade s jedným z návrhov vedenia MS SR by sa napríklad trestný súd mohol vytvoriť v budove OS Bratislava I, rodinný súd v budove OS Bratislava V, civilno-obchodný súd v budove OS Bratislava II a v budove OS Bratislava III a civilný súd v budove OS Bratislava IV. Podrobnosti, ako to bude vyzeráť, budú určené na základe ďalších kritérií, ako napríklad technických možností budov a počtov, zvažovaných v spolupráci s bratislavskými sudcami.

Mapa 17: vymedzenie regiónu mesta Bratislava v kontexte súčasných súdnych obvodov, prírodných bariér, dochádzky za prácou a dopravnej infraštruktúry (legenda v časti 4.1.)



Mapa 18: Bratislavský región v kontexte porovnania veľkostí špecializovaných agend súčasných obvodov OS a navrhovaného zlúčeného obvodu



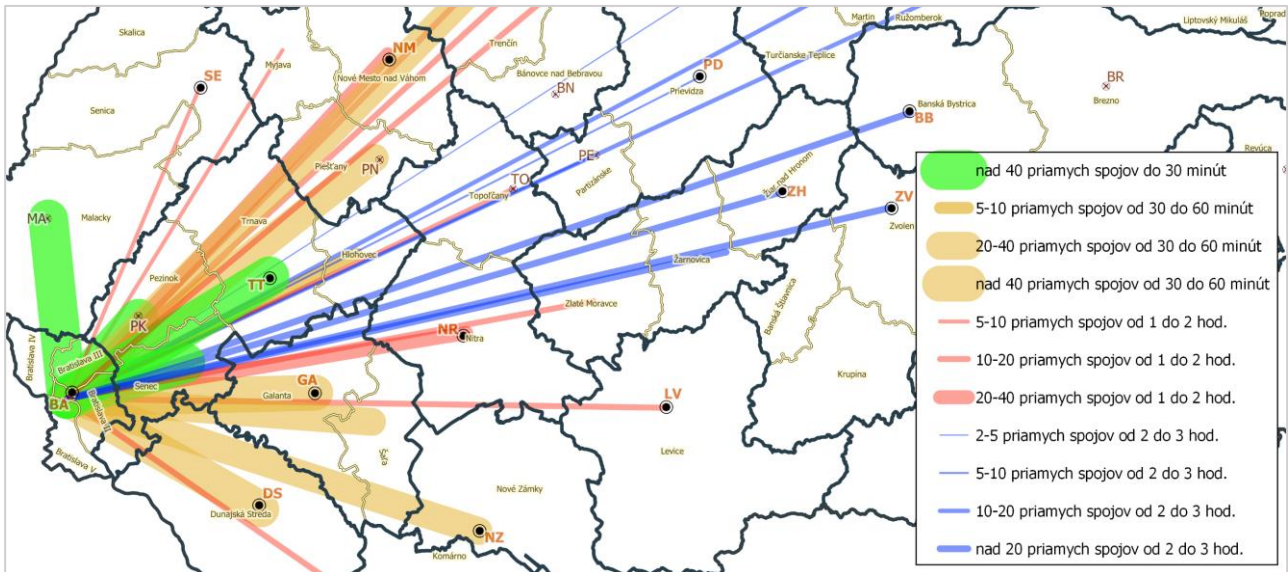
Navrhujeme, aby mestský súd mal skutočne mestskú povahu, t.j. pôsobil výlučne na území hlavného mesta bez zahrnutia satelitných okresov, t.j. nielen okresu Malacky, ale aj okresov Senec, Pezinok a pod. Hoci sa na prvý pohľad môže zdať, že napríklad

z Pezinku je lepšia dostupnosť do Bratislavy ako do Trnavy, minimálne po cestnej sieti je situácia opačná vzhľadom na preťažené prístupové cesty do Bratislavy v čase špičky²⁸. O nadštandardnej dostupnosti možno však hovoriť aj do mesta Trnava, ktorá je tiež dôležitým dopravným uzlom (Mapa 23). Podpora cestovania v „opačnom smere“ môže znamenať nielen časovú úsporu pre obyvateľov, ale aj odľahčenie dopravy a tým aj optimálnejšie využitie jej infraštruktúry.

²⁷ Vecný zámer zriadenia mestských súdov v Bratislave, MS SR, 2017.

²⁸ Piovarčiová, Z.S. –Valentovič, M.: Mestské sudy (Analytické centrum, MS SR, 19.06.2020)

Mapa 19: Priame spoje verejnej dopravy okresných miest navrhovaného Bratislavského obvodu



Zdroje: vlastné prepočty zo štatistiky hromadnej dopravy zozbieranej prostredníctvom elektronického cestovného poriadku (cp.hnonline.sk), údaje za všedný deň (streda, 23.09.2020) za všetky nájdene spojenia s odchodom počas skúmaného dňa.

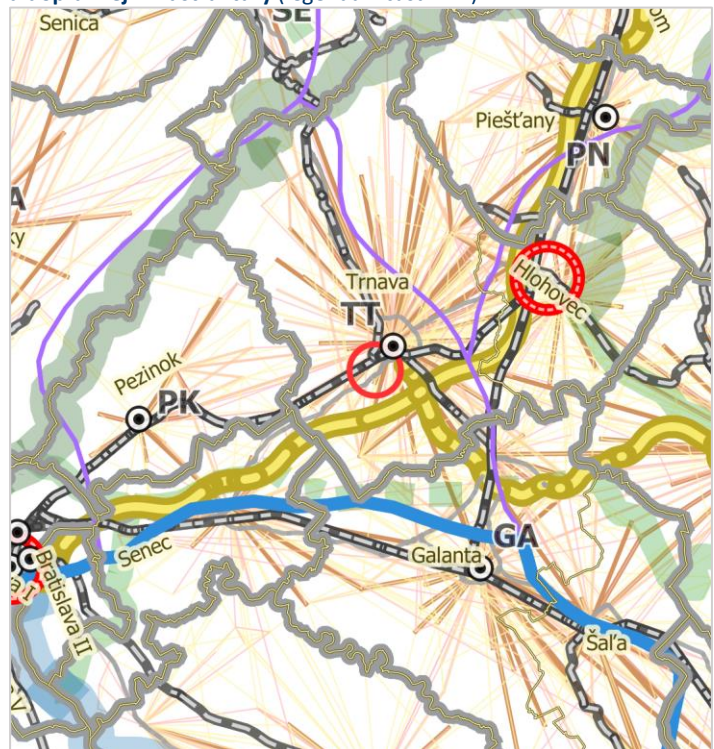
4.6 Trnavský obvod

4.6.1 Definícia

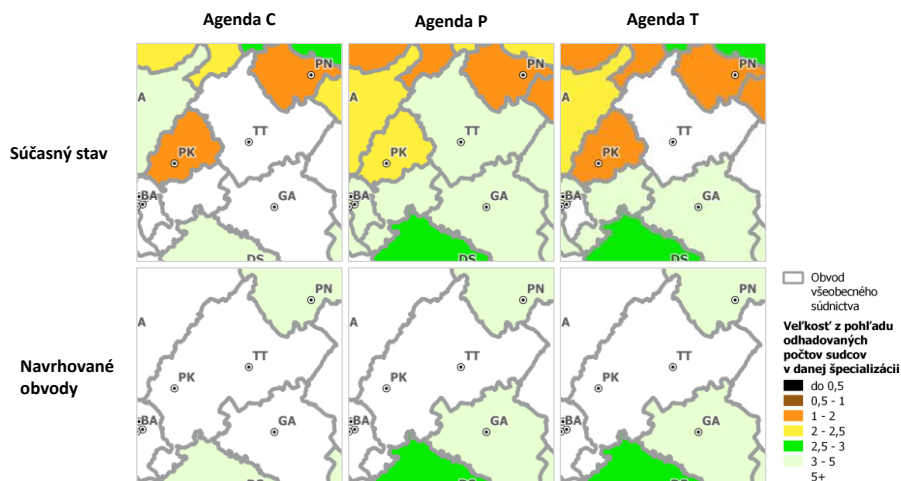
Časť okresu s mestom Trnava, celý okres Pezinok a približne polovica okresu Senec patrí do regiónu s trnavskými nárečiami (Mapa 6, Mapa 20). Ponúka sa preto zlúčiť súdne obvody OS Trnava a OS Pezinok do jedného obvodu (*Trnavský súdny obvod*), čím by sa vyriešila situácia nedostatočnej veľkosti OS Pezinok (Mapa 21). Do tohto obvodu navrhujeme začleniť aj okres Senec (pôvodne odčlenený spod obvodu okresu OS Bratislava III) vzhľadom na dobrú dostupnosť do mesta Trnava (pozri časť 4.5, Mapa 23).

Otázkou zostáva, či v rámci zachovania prirodzených regiónov nebude vhodné od navrhovaného *Trnavského súdneho obvodu* odčleniť **okres Hlohovec**, ktorý v súčasnosti spadá pod obvod OS Trnava a ktorý podľa p. Ripku nepatrí do regiónu s trnavskými nárečiami, ale do regiónu dolnonitrianskych nárečí (Mapa 6, Mapa 20).

Mapa 20: vymedzenie Trnavského kultúrneho regiónu v kontexte súčasných súdnych obvodov, prírodných bariér, dochádzky za prácou a dopravnej infraštruktúry (legenda v časti 4.1.)



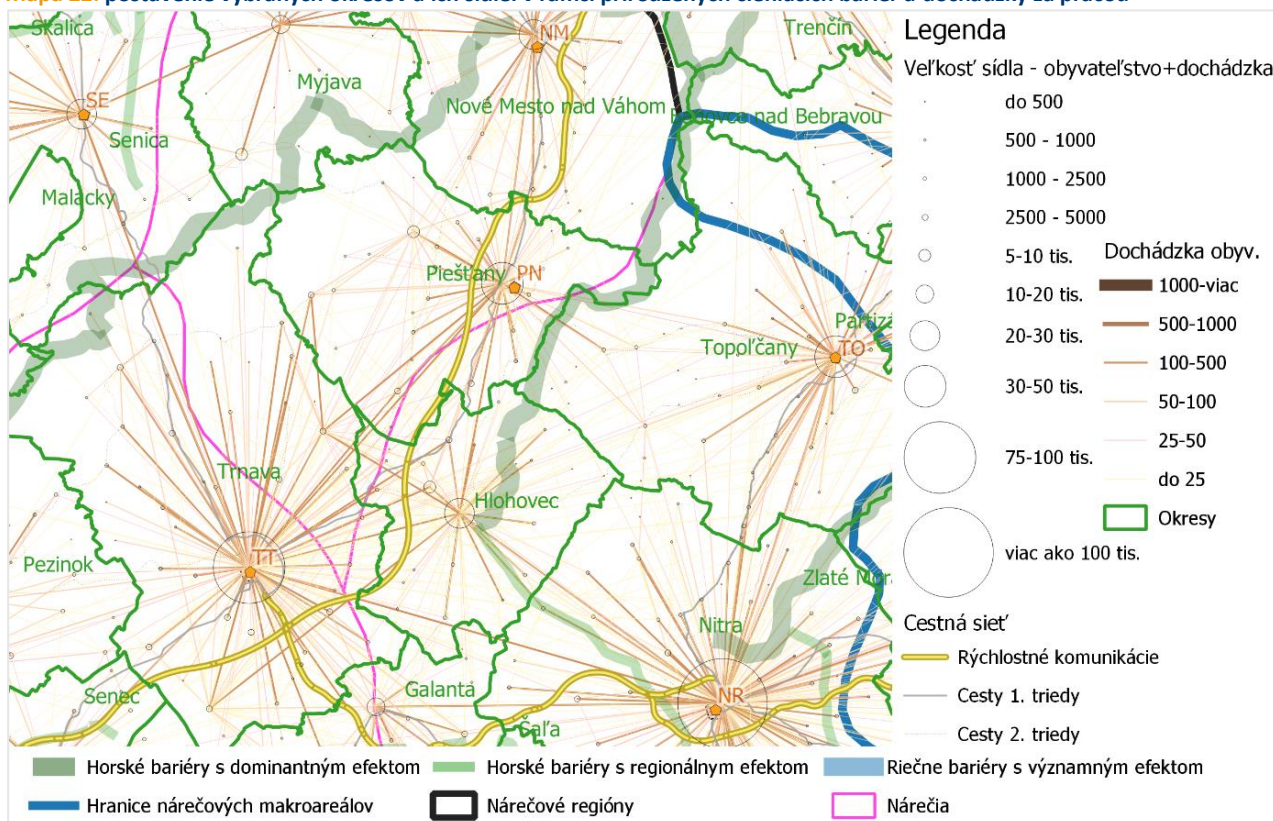
Mapa 21: Trnavský región v kontexte porovnania veľkostí špecializovaných agend súčasných obvodov OS a navrhovaného zlúčeného obvodu



Sme toho názoru, že **okres Hlohovec** je najvhodnejšie ponechať tak, ako je dnes, t. j. ako súčasť navrhovaného *Trnavského súdneho obvodu*. Jeho najľudnatejšie centrum – mesto Hlohovec – možno totiž z hľadiska prírodných bariér zaradiť viac k Trnavskému regiónu ako k Nitrianskemu regiónu. Vychádzame pritom z predpokladu, že sa

nachádza ešte „pred“ horskou bariérou s dominantným členiacim efektom - *Považským Inovcom*. Aj z hľadiska dochádzky za prácou preto viac inklinuje k Trnave ako k Nitre, Piešťanom alebo dokonca Topoľčanom, ktoré do Trnavského regiónu už nepatria (Mapa 22).

Mapa 22: postavenie vybraných okresov a ich sídiel v rámci prirodzených členiacich bariér a dochádzky za prácou



Poznámka: Bez dochádzky do hl. mesta SR Bratislava. Zdroje: Počet obyvateľov a dochádzka: vlastné prepočty z údajov získaných zo Sčítania obyvateľov, domov a bytov 2011 (SODB 2011), ŠÚ SR, cestná sieť z projektu OpenStreetMap, stav k novembru 2019, údaje o administratívnom členení z projektu www.geoportal.sk, stav z apríla 2019, Atlas krajiny krajiny Slovenskej republiky, MŽP SR, 2002 (Ivor Ripka: László Miklós: údaje o bariérach).

Zariadenie	Pezinok	Trnava
Ústav na výkon trestu odňatia slobody pre mladistvých	122 min (Sučany)	104 min (Sučany)
	191 km (Sučany)	163 km (Sučany)
Ústav na výkon trestu odňatia slobody pre ženy	45 min (Nitra - Chrenová)	28 min (Nitra - Chrenová)
	76 km (Nitra - Chrenová)	49 km (Nitra - Chrenová)
Otvorené oddelenie alebo oddelenie výkonu trestu	56 min (Opatovce)	39 min (Opatovce)
	95 km (Opatovce)	67 km (Opatovce)

Poznámka: Dostupnosť vyššia ako 50 km alebo 50 min zvýraznená červenou, do 15 km alebo 15 min zvýraznená zelenou farbou.

Zdroj: vlastné prepočty nájdenia najkratšej (km) a najrýchlejšej (min) trasy pri dodržiavaní dopravných predpisov, cestná sieť a rýchlostné obmedzenia z projektu OpenStreetMap, stav k novembru 2019.

Ústav na výkon väzby a výkon trestu odňatia slobody v Leopoldove sa od okresného súdu Nitra nachádza v dostupnosti 16 min (Tabuľka 11, Mapa 20).

4.7 Považský obvod

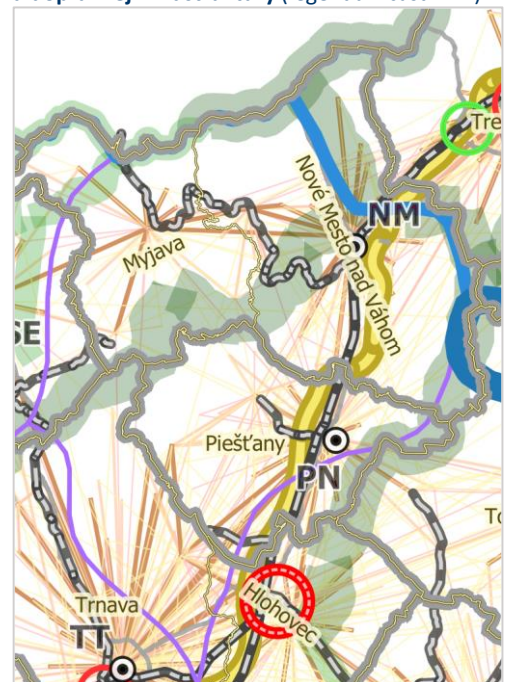
4.7.1 Definícia

Ďalším prirodzeným regiónom je región vymedzený považskými nárečiami. Budeme ho preto nazývať Považským regiónom. Okrem severovýchodnej časti okresu Trnava do neho patrí väčšina územia okresov Piešťany, Myjava a Nové Mesto nad Váhom. Zodpovedá južnému cípu regiónu cestovného ruchu pod názvom Stredné Považie.

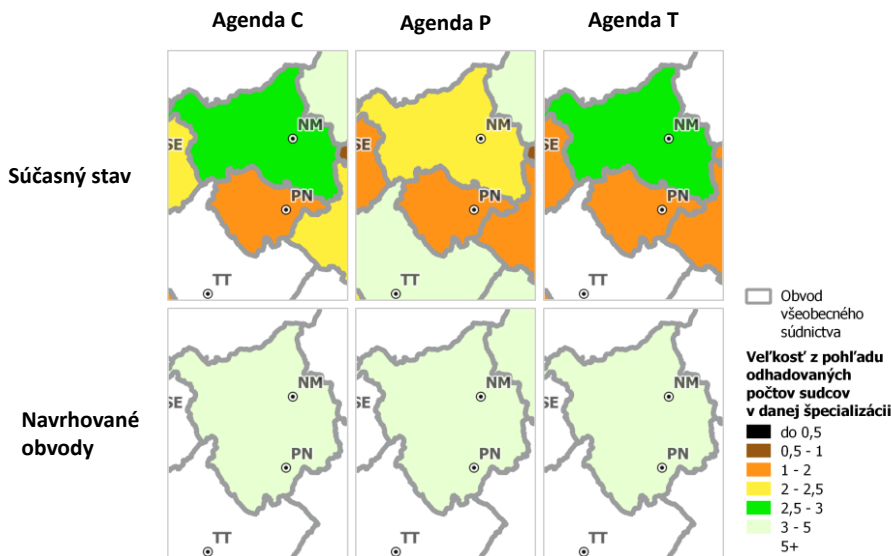
Homogénny celok tvorí aj napriek tomu, že ho rozdeľuje horská bariéra s dominantným členiacim efektom (Mapa 22, Mapa 24). Označuje sa tak preto, lebo ide o hlavný „chrbát“ pohoria *Malých Karpát*, ktoré však na danom území (tzv. „Čachtické Karpaty“) už nedosahuje tak výraznú fyzickú bariéru, pretože ide o konečný výbežok spomínaného pohoria. Oveľa väčšou bariérou je *Považský Inovec*, ktorý región oddeľuje z východnej strany alebo začínajúce pohorie *Bielych Karpát* na severe. Špecifický ráz miestneho obyvateľstva je daný prevažujúcimi pahorkatinami, na rozdiel od Trnavského regiónu na juhu s poľnohospodárskym charakterom úrodných nížin.

Na úrovni existujúcich súdnych obvodov tvoria Považský región obvody OS Piešťany a OS Nové Mesto nad Váhom (do ktorého spadá aj celé územie okresu Myjava). Ani v jednom z týchto okresov nie je splnená podmienka minimálne troch sudcov. Po navrhovanom zlúčení do *Považského súdneho obvodu* by však už splnená bola (Mapa 25).

Mapa 24: vymedzenie Považského kultúrneho regiónu v kontexte súčasných súdnych obvodov, prírodných bariér, dochádzky za prácou a dopravnej infraštruktúry (legenda v časti 4.1.)



Mapa 25: Považský región v kontexte porovnania veľkosti špecializovaných agend súčasných obvodov OS a navrhovaného zlúčeného obvodu



podobnej úrovni v oboch skúmaných mestách (Tabuľka 12). Podrobnejšie údaje uvádzame v prílohách (Tabuľka 50).

4.7.2 Návrh centra (Nové Mesto nad Váhom)

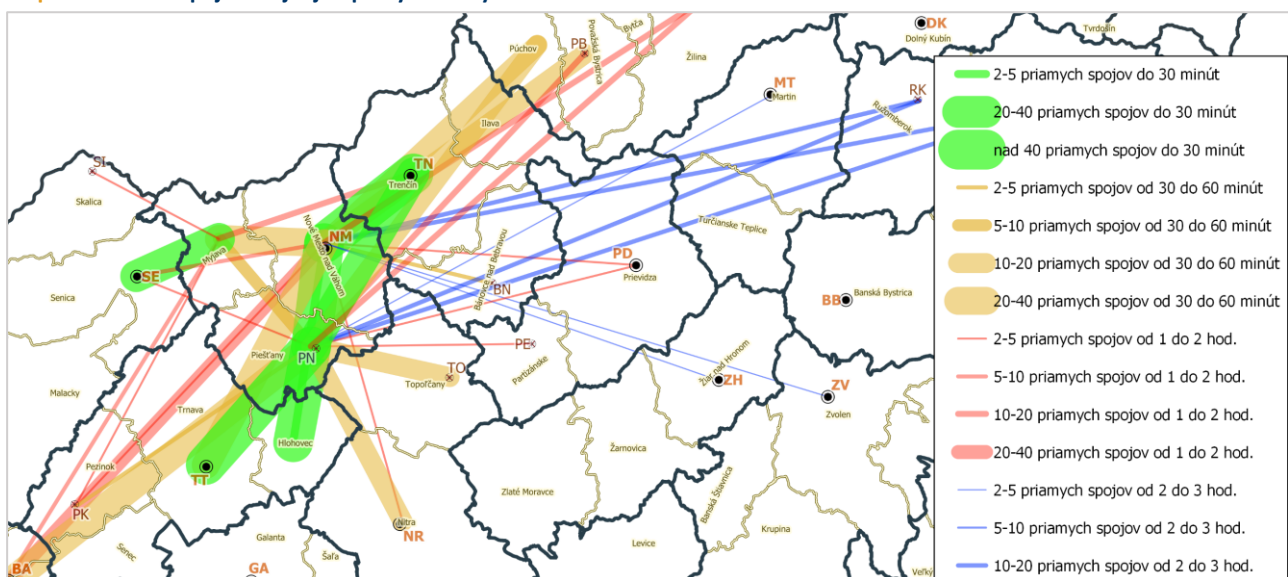
Porovnanie možných centier *Považského súdneho obvodu* vychádza v prospech mesta Piešťany (Tabuľka 12). Nemáme pritom na mysli len skutočnosť, že ide o väčšie a hierarchicky nadradenejšie mesto, ale aj to, že Piešťany ako kúpeľné mesto poskytujú lepšie služby. Dostupnosť k súdu pre priemerného obyvateľa obvodu je na

Tabuľka 12: rekapitulácia parametrov skúmaných miest Považského súdneho obvodu

	Nové Mesto nad Váhom	Piešťany
Dostupnosť súdu priemerného obyvateľa	18,08 min 17,15 km	17,38 min 17,77 km
Hierarchický stupeň sídla	V. stupeň	IV. stupeň
Hospodárska funkcia sídla	priemyselné s doplňujúcou funkciou službovou	priemyselno-liečebnorekreačné
Počet obyvateľov	20 323	28 258
Počet obyvateľov + dochádzka	26 905	34 493

Zdroj: Počet obyvateľov a dochádzka: vlastné prepočty a mapy z údajov získaných zo Sčítania obyvateľov, domov a bytov 2011 (SODB 2011), ŠÚ SR, cestná sieť z projektu OpenStreetMap, stav k novembru 2019. Hierarchický stupeň a hospodárska funkcia: O. Bašovský – A. Švecová (MŽP, 2002)

Mapa 26: Priame spoje verejnej dopravy okresných miest navrhovaného Považského obvodu



Zdroje: vlastné prepočty zo štatistiky hromadnej dopravy zozbieranej prostredníctvom elektronického cestovného poriadku (cp.hnonline.sk), údaje za všedný deň (streda, 23.09.2020) za všetky nájdené spojenia s odchodom počas skúmaného dňa.

Počas spracovania tejto štúdie sa nám dostala informácia o tom, že **OS Piešťany sa nachádza v prenajatej budove**. Z tohto hľadiska môže byť efektívnejšie ponechať radšej ten súd, ktorý je vo vlastníctve *Ministerstva spravodlivosti SR*. **Z toho dôvodu navrhujeme, aby bol ponechaný pre veci civilnej a rodinnej agendy OS Nové Mesto nad Váhom**.

4.7.3 Blízkosť infraštruktúry ZVJS (Nové mesto nad Váhom)

Pre lokalizáciu súdu trestnej agendy hrá dôležitú úlohu rozmiestnenie zariadení Zboru justičnej a väzenskej stráže. Významné ústavy sa nachádzajú v blízkosti oboch miest, ktoré pripadajú do úvahy (**Tabuľka 13**). Pretože sa však OS Piešťany nachádza v prenajatej budove, odporúčame v budove OS Nové Mesto nad Váhom lokalizovať aj súd trestnej agendy.

Tabuľka 13: najbližšie zariadenia Zboru väzenskej a justičnej stráže a ich dostupnosť od skúmaných súdov v Považskom súdnom obvode

Zariadenie	Nové Mesto nad Váhom	Piešťany
Ústav na výkon väzby a výkon trestu odňatia slobody	26 min (Ilava)	16 min (Leopoldov)
	40 km (Leopoldov)	22 km (Leopoldov)
Ústav na výkon trestu odňatia slobody	25 min (Dubnica nad Váhom)	26 min (Hrnčiarovce nad Parnou)
	40 km (Dubnica nad Váhom)	38 km (Hrnčiarovce nad Parnou)
Ústav na výkon trestu odňatia slobody s nemocnicou pre obvinených	20 min (Trenčín)	30 min (Trenčín)
	25 km (Trenčín)	43 km (Trenčín)
Ústav na výkon trestu odňatia slobody pre mladistvých	78 min (Sučany)	87 min (Sučany)
	127 km (Sučany)	138 km (Sučany)
Ústav na výkon trestu odňatia slobody pre ženy	53 min (Nitra - Chrenová)	43 min (Nitra - Chrenová)
	64 km (Nitra - Chrenová)	44 km (Nitra - Chrenová)
Otvorené oddelenie alebo oddelenie výkonu trestu	13 min (Opatovce)	22 min (Opatovce)
	17 km (Opatovce)	36 km (Opatovce)

Poznámka: Dostupnosť vyššia ako 50 km alebo 50 min zvýraznená červenou, do 15 km alebo 15 min zvýraznená zelenou farbou.

Zdroj: vlastné prepočty nájdenia najkratšej (km) a najrýchlejšej (min) trasy pri dodržiavaní dopravných predpisov, cestná sieť a rýchlostné obmedzenia z projektu OpenStreetMap, stav k novembru 2019.

4.8 Hornotrenčiansko -Kysucký obvod

4.8.1 Definícia

V tejto časti sa zaoberáme dvomi súdnymi obvody, ktoré v súčasných podmienkach nespĺňajú kritérium minimálneho počtu troch sudcov v každej špecializovanej agende: OS Považská Bystrica a OS Čadca (**Mapa 27**). Nedostatočná odhadovaná veľkosť sa týka všetkých troch relevantných agend (**Mapa 29**).

Špecifikom pre tieto obvody je skutočnosť, že ide o dva kultúrne regióny (tzv. Horný Trenčín a Kysuce). Na priloženej mapke (**Mapa 27**) sú

Mapa 27: vymedzenie Hornotrenčianskeho kultúrneho regiónu a Kysuckého kultúrneho regiónu v kontexte súčasných súdnych obvodov, prírodných bariér, dochádzky za prácou a dopravnej infraštruktúry (legenda v časti 4.1.)

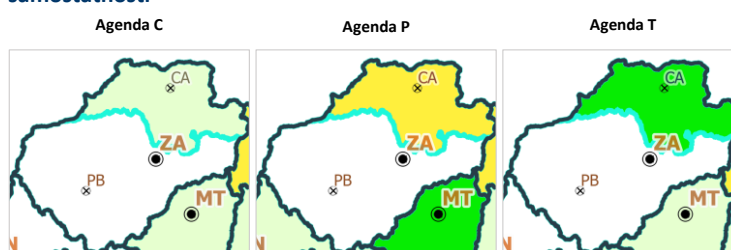


ohraničené modrou a fialovou čiarou. Pri návrhu novej súdnej mapy sme sa venovali aj alternatíve ich samostatnosti, čo sme však nakoniec z dôvodu nedostatočnej veľkosti Kysuckého obvodu (Mapa 28) ako aj ďalších faktorov, ktoré rozoberieme, nakoniec neuprednostnili. V každom prípade im venujeme samostatné kapitoly.

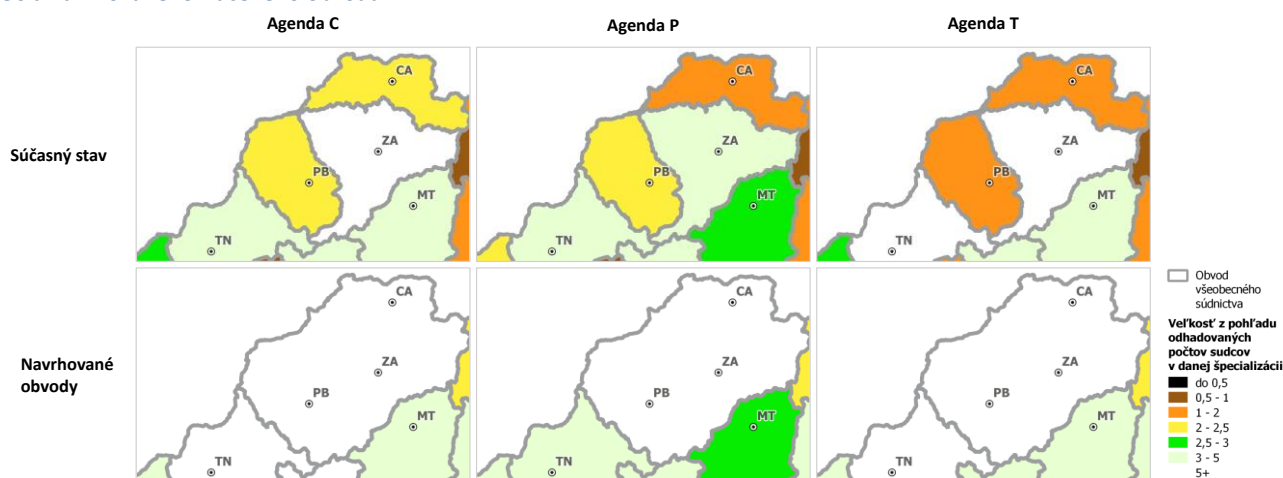
4.8.2 Hornotrenčiansky región (alternatíva bez Kysúc)

Názov tohto regiónu úzko súvisí s hornotrenčianskymi nárečiami miestnych obyvateľov a pozostáva z okresov Bytča, Žilina, Púchov, Považská Bystrica a Ilava. (Mapa 6, Mapa 27). Posledný z nich (okres Ilava) je v súčasnosti napriek tomu zaradený do obvodu OS Trenčín, ktorý už leží v rozdielnom Dolnotrenčianskom regióne (jeho názov súvisí s dolnotrenčianskymi nárečiami). V rámci návrhu novej súdnej mapy sa preto logicky ponúka možnosť odčlenenia okresu Ilava od súdneho obvodu OS Trenčín, aby mohol byť včlenený do súdneho obvodu identického s Dolnotrenčianskym regiónom. Nezmenila by sa tým výrazne ani dostupnosť obyvateľov Ilavy k súdu, pretože vzhľadom na veľmi kvalitnú cestnú infraštruktúru (diaľnica D1) je mesto Ilava časovo rovnako dostupné od mesta Trenčín, ako aj od mesta Považská Bystrica (18-19 minút).

Mapa 28: Hornotrenčiansky región a Kysucký región v kontexte porovnania veľkostí špecializovaných agend pri ponechaní ich samostatnosti



Mapa 29: Hornotrenčiansky región a Kysucký región v kontexte porovnania veľkostí špecializovaných agend súčasných obvodov OS a navrhovaného zlúčeného obvodu



Napriek tomu sa však prikláňame k ponechaniu okresu Ilava v súdnom obvode tak, ako je tomu dnes. Prikláňame sa k názoru, že k rozbíjaniu súčasných súdnych obvodov je vhodné pristupovať len vtedy, pokiaľ k tomu existujú jednoznačne preukázateľné dôvody. Tak tomu však v prípade okresu Ilava nie je. Naopak, z hľadiska existencie horskej bariéry s regionálnym členiacim efektom (zelená čiara, Mapa 27) ho možno zaradiť skôr k Trenčínu ako k Považskej Bystrici. Možno aj to bol jeden z dôvodov, prečo sa tak rozhodli aj **tvorcovia regionalizácie cestovného ruchu v SR²⁹**, ktorí **okres Ilava takisto začlenili do spoločného regiónu s okresom Trenčín** („Stredné Považie“), zatiaľ čo okresy Považská Bystrica, Žilina, Bytča a severnú časť okresu Púchov spoločne zaradili do „Horného Považia“.

²⁹ Regionalizácia cestovného ruchu v SR (Ústav turizmu, s.r.o, dokument vypracovaný pre MH SR, 2004)

Nakoniec sme sa však priklonili k zlúčeniu s Považským súdnym obvodom z dôvodov príliš excentrickej polohy mesta Žilina (bez okresu Kysucké Nové Mesto) ako aj z dôvodu dobrej dostupnosti verejnými spojmi do mesta Žilina, ktoré je významným dopravným uzlom (Mapa 30) v porovnaní s inými regiónmi, kde sme hraničné veľkosti ponechávali. Zlúčený Hornotrenčiansko-Kysucký súdny obvod je už dostatočne veľkým vo všetkých relevantných špecializáciách (Mapa 29).

4.8.5 Návrh centra (Žilina)

Prirodzeným centrom Hornotrenčiansko-Kysuckého obvodu je mesto Žilina (Tabuľka 14). Počas diskusií s vedením MS SR odznela myšlienka, že by v Považskej Bystrici mohlo byť s cieľom zachovania lepšej dostupnosti zriadené aj **detašované pracovisko**.

Tabuľka 14: rekapitulácia parametrov skúmaných miest Hornotrenčiansko-Kysuckého súdneho obvodu

	Čadca	Považská Bystrica	Žilina
Dostupnosť súdu priemerného obyvateľa	31,88 min 36,46 km	23,79 min 31,9 km	20,6 min 22,89 km
Hierarchický stupeň sídla	V. stupeň	V. stupeň	III. stupeň
Hospodárska funkcia sídla	viacfunkčné	priemyselné	viacfunkčné
Počet obyvateľov	24 968	41 055	81 182
Počet obyvateľov + dochádzka	29 754	45 650	105 205

Zdroj: Počet obyvateľov a dochádzka: vlastné prepočty a mapy z údajov získaných zo Sčítania obyvateľov, domov a bytov 2011 (SODB 2011), ŠÚ SR, cestná sieť z projektu OpenStreetMap, stav k novembru 2019. Hierarchický stupeň a hospodárska funkcia: O. Bašovský – A. Švecová (MŽP, 2002)

4.8.6 Blízkosť infraštruktúry ZVJS (Žilina)

Na účely zriadenia trestného súdu k dispozícii tri alternatívy: využitie budovy súdu OS Čadca, OS Považská Bystrica a OS Žilina. Porovnanie kľúčových parametrov jednotlivých miest zachytáva Tabuľka 15. Najvhodnejšie z nich sa javí umiestnenia trestného súdu do mesta Žilina, pretože sa tam nachádza ústav na výkon väzby a ústav na výkon odňatia slobody (Tabuľka 15).

Tabuľka 15: najbližšie zariadenia Zboru väzenskej a justičnej stráže a ich dostupnosť od skúmaných súdov v Hornotrenčianskom súdnom obvode

Zariadenie	Čadca	Považská Bystrica	Žilina
Ústav na výkon väzby a výkon trestu odňatia slobody	29 min (Žilina)	16 min (Ilava)	2 min (Žilina)
	32 km (Žilina)	24 km (Ilava)	1 km (Žilina)
Ústav na výkon trestu odňatia slobody	54 min (Dubnica nad Váhom) 83 km (Ružomberok)	19 min (Dubnica nad Váhom) 28 km (Dubnica nad Váhom)	36 min (Dubnica nad Váhom) 59 km (Dubnica nad Váhom)
	66 min (Trenčín)	30 min (Trenčín)	47 min (Trenčín)
Ústav na výkon trestu odňatia slobody s nemocnicou pre obvinených	101 km (Trenčín)	45 km (Trenčín)	76 km (Trenčín)
Ústav na výkon trestu odňatia slobody pre mladistvých	52 min (Sučany)	46 min (Sučany)	26 min (Sučany)
	60 km (Sučany)	61 km (Sučany)	29 km (Sučany)
Ústav na výkon trestu odňatia slobody pre ženy	116 min (Nitra - Chrenová) 171 km (Nitra - Chrenová)	80 min (Nitra - Chrenová) 120 km (Nitra - Chrenová)	97 min (Nitra - Chrenová) 141 km (Nitra - Chrenová)
	63 min (Opatovce)	27 min (Opatovce)	44 min (Opatovce)
Otvorené oddelenie alebo oddelenie výkonu trestu	106 km (Opatovce)	50 km (Opatovce)	82 km (Opatovce)

Poznámka: Dostupnosť vyššia ako 50 km alebo 50 min zvýraznená červenou, do 15 km alebo 15 min zvýraznená zelenou farbou.

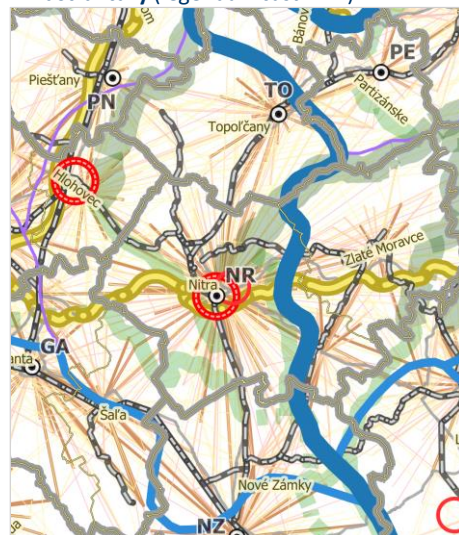
Zdroj: vlastné prepočty nájdenia najkratšej (km) a najrýchlejšej (min) trasy pri dodržiavaní dopravných predpisov, cestná sieť a rýchlostné obmedzenia z projektu OpenStreetMap, stav k novembru 2019.

4.9 Dolnonitriansky obvod

4.9.1 Definícia

Posledným regiónom makroareálu západoslovenských nárečí, ktorým sa zaoberáme v rámci optimalizácie, je Dolnonitriansky región. Ako vyplýva z názvu, vyčleňuje sa dolnonitrianskymi nárečiami miestnych obyvateľov. Z hľadiska počtov dotknutých okresov ide o pomerne veľký región. Pozostáva z väčšiny územia okresov Topoľčany, Nitra a Hlohovec a malej (východnej) časti okresu Piešťany, do ktorého spadá aj mesto Piešťany. Okrem toho na jeho územie okrajovo zasahujú aj severná časť okresov Galanta, Šaľa a Nové Zámky. Samotné mestá Galanta a Nové Zámky na jeho územie však už nepatria. Mesto Šaľa leží na jeho hranici (Mapa 31). Z hľadiska súčasných súdnych obvodov je v Dolnonitrianskom regióne jediným, čo nespĺňa veľkostné kritérium minimálneho počtu sudcov obvod **OS Topoľčany** (Mapa 32).

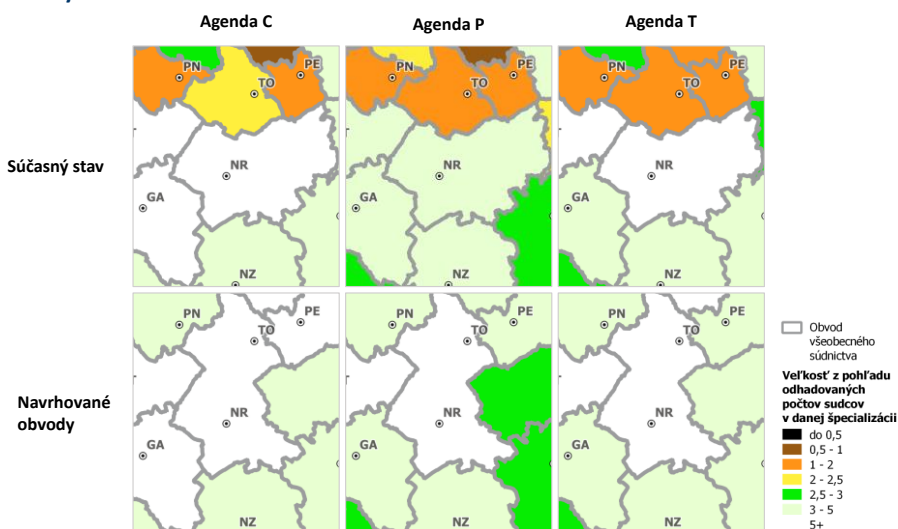
Mapa 31: vymedzenie Dolnonitrianskeho kultúrneho regiónu v kontexte súčasných súdnych obvodov, prírodných bariér, dochádzky za prácou a dopravnej infraštruktúry (legenda v časti 4.1.)



4.9.1.1 Obvod OS Partizánske nie je súčasťou Dolnonitrianskeho regiónu

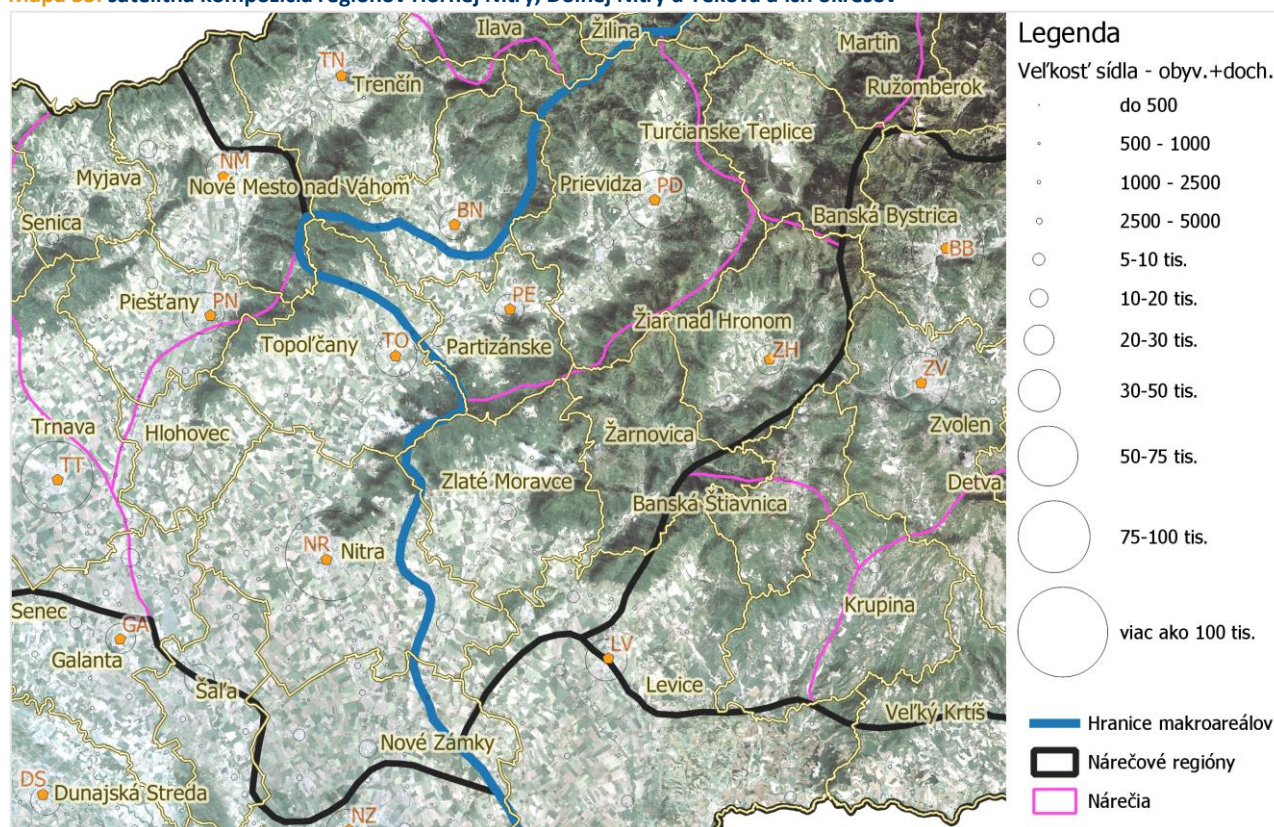
Keďže veľkostné kritérium minimálneho počtu sudcov rodinnej agendy nespĺňa ani susedný súdny obvod **OS Partizánske** (Mapa 32), mohlo by sa zdať vhodným riešením tieto dva obvody zlúčiť. O to viac, keď medzi nimi existuje pomerne významný pohyb obyvateľov za prácou (Mapa 31, Mapa 34). Okres Partizánske však patrí do Hornonitrianskeho nárečového regiónu. Aj keď v názvoch obidvoch spomínaných regiónov zhodne figuruje názov „Nitra“, ide v skutočnosti o podstatne rozdielne nárečové regióny. V súčasnosti sa dokonca nachádzajú v rozdielnych nárečových makroareáloch: jeden v západoslovenskom a jeden v stredoslovenskom (Mapa 31, Mapa 34).

Mapa 32: Dolnonitriansky región v kontexte porovnania veľkostí špecializovaných agend súčasných obvodov OS a navrhovaného zlúčeného obvodu



Nie náhodou sa medzi Hornou Nitrou a Dolnou Nitrou vytvorili tak rozdielne kultúrne charakteristiky, a to i napriek tomu, že medzi nimi neexistuje zjavná prírodná bariéra. Rozdielne sú najmä prírodné podmienky – úrodné poľnohospodárske pomery Dolnej Nitry na jednej strane a hornaté oblasti Hornej Nitry na strane druhej. Tzv. „Horniaci“ a „Dolnici“ boli vždy rozdielni

Mapa 33: satelitná kompozícia regiónov Hornej Nitry, Dolnej Nitry a Tekova a ich okresov



Zdroje: Počet obyvateľov a dochádzka: vlastné prepočty z údajov získaných zo Sčítania obyvateľov, domov a bytov 2011 (SODB 2011), ŠÚ SR, údaje o administratívnom členení z projektu www.geoportal.sk, stav z apríla 2019, Reliéfy a nárečia: Atlas krajiny Slovenskej republiky, MŽP SR, 2002 (Ivor Ripka: údaje o nárečiach, László Miklós: údaje o bariérach, Juraj Pauk et al., satelitná kompozícia).

v mnohých aspektoch a existovala medzi nimi aj určitá miera nepochopenia. Rozdiel je vidieť aj na satelitnej snímke; prevažná časť okresu Partizánske pokrýva pohorie *Tribeču* a *Hornonitrianskej kotliny* (Mapa 33).

Vzhľadom na všetky uvedené skutočnosti sme toho názoru, že **pre okres Partizánske je vhodnejšie vytvoriť spoločný obvod s okresom Prievidza, ako s okresom Topoľčany**. Aj medzi mestami Partizánske a Prievidza existuje významný pohyb za prácou, nie menší, ako medzi mestami Partizánske a Topoľčany (Mapa 34). Hoci dopravná infraštruktúra sa v spomínanom regióne nepovažuje za dobrú, v časti úseku medzi Partizánskym a Prievidzou (Nováky – Prievidza) existuje dokonca štvorprúdová, diaľnici podobná cestná komunikácia.

4.9.1.1.1 Špecifické postavenie okresu Zlaté Moravce

Ďalšou skutočnosťou, na ktorú by sme chceli obrátiť pozornosť, je samotný obvod OS Nitra. Je tvorený z dvoch okresov: Nitra (ľavá časť) a **Zlaté Moravce** (pravá časť), pričom aj tu patrí každý z nich do nárečovo významne rozdielneho regiónu: celý **okres Zlaté Moravce patrí do Tekovského regiónu** (spolu s okresmi Žarnovica a Žiar nad Hronom, ktoré patria do súdneho obvodu Žiar nad Hronom).

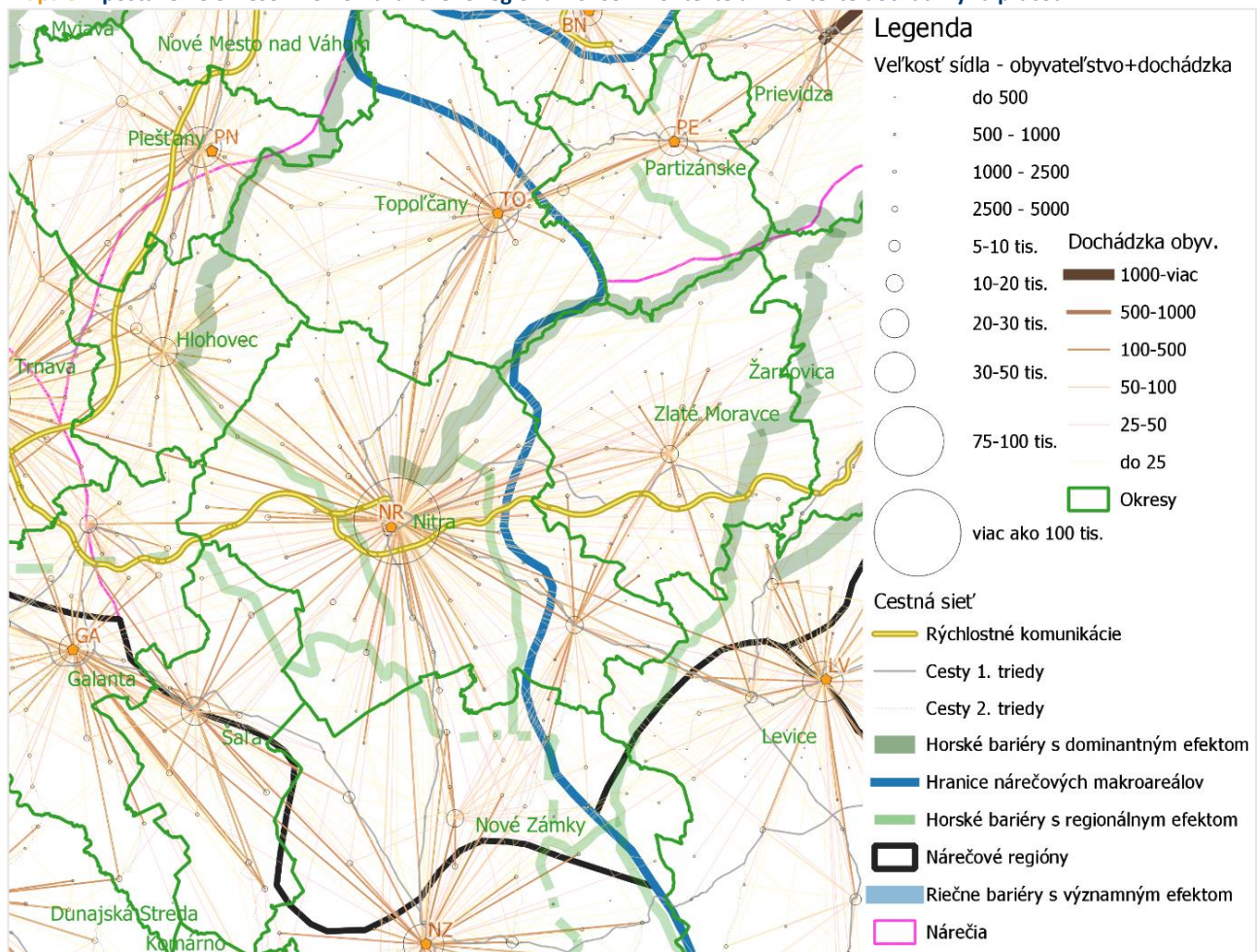
Aj v tomto prípade je rozdielnosť obyvateľov Tekovského regiónu daná tradičným spôsobom života v horských oblastiach na rozdiel od tradičných poľnohospodárskych aspektov *Dolnej Nitry* v rovinnatom teréne a na pôde, ktorá sa pokladá medzi najbonitnejšie na Slovensku. A rovnako aj v tomto prípade možno na satelitnej snímke zreteľne vidieť rozdiely (Mapa 33): možno na nej napríklad pozorovať, ako väčšinu rozlohy územia *Dolnej Nitry* tvoria polia, kdežto územie *Tekova* sa rozprestiera v priestore masívnych horských celkov *Tribeča*, *Pohronského Inovca* a *Vtáčnika*.

Čiastočne sa vieme stotožniť aj s logikou tvorcov súčasných súdnych obvodov, ktorí okres Zlaté Moravce priradili k súdnemu obvodu OS Nitra. Zrejme sa tak rozhodli kvôli lepšej dostupnosti a tiež skutočnosti, že medzi regiónmi Zlaté Moravce a Nitra existuje pomerne významný pohyb za prácou. Ich spojenie bolo však predovšetkým v časoch, keď ešte zo Zlatých Moraviec neexistovalo do mesta Žiar nad Hronom tak rýchle cestné prepojenie, ako je tomu dnes. Vzhľadom na rovinatý terén existovalo v tom čase neporovnateľne rýchlejšie cestné prepojenie do mesta Nitra - i keď po ceste s natoľko vysokou mierou vážnych dopravných nehôd, že je dodnes ľudovo nazývaná „cestou smrti“.

Po dobudovaní diaľnice R2 ponad hornatý terén nie sú dnes rozdiely v dostupnosti miest Nitra a Žiar nad Hronom zo Zlatých Moraviec také veľké. Cesta zo Zlatých Moraviec trvá do Nitry približne 24 minút, zatiaľ čo do Žiaru nad Hronom 54 minút.

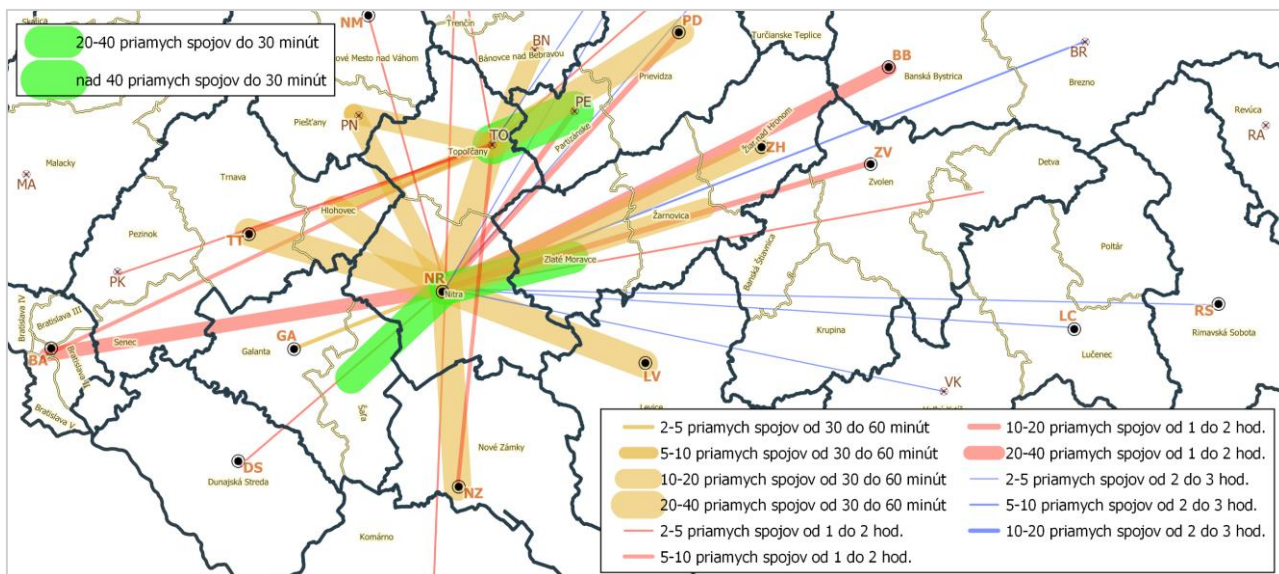
Postavenie okresu Zlaté Moravce je v rámci susediacich nárečových regiónov špecifické. Na satelitnej snímke viditeľná hornatá krajina pokrýva len jeho severnú časť, ale v južnej časti možno vidieť poľnohospodárske činnosti. Z toho dôvodu možno územie Zlatých Moraviec považovať za prechodné, ktoré síce leží v regióne *Tekov*, ale má blízko aj k regiónu *Dolnej Nitry*. Samotné centrum - mesto Zlaté Moravce - sa však už nachádza na úpätí *Pohronského Inovca*, čo zrejme ovplyvnilo kultúrne charakteristiky miestneho obyvateľstva tohto mesta a jeho zázemia. Nezanedbateľnou je však skutočnosť, že Zlaté Moravce sa po

Mapa 34: postavenie okresov Dolnonitrianskeho regiónu v širšom kontexte a v kontexte dochádzky za prácou



Poznámka: Bez dochádzky do hl. mesta SR Bratislava. Zdroje: Počet obyvateľov a dochádzka: vlastné prepočty z údajov získaných zo Sčítania obyvateľov, domov a bytov 2011 (SODB 2011), ŠÚ SR, cestná sieť z projektu OpenStreetMap, stav k novembru 2019, údaje o administratívnom členení z projektu www.geoportal.sk, stav z apríla 2019, Atlas krajiny Slovenskej republiky, MŽP SR, 2002 (Ivor Ripka: údaje o nárečiach, László Miklós: údaje o bariérach).

Mapa 35: priame spoje verejnej dopravy okresných miest navrhovaného Dolnonitrianskeho obvodu



Zdroje: vlastné prepočty zo štatistiky hromadnej dopravy zozbieranej prostredníctvom elektronického cestovného poriadku (cp.hnonline.sk), údaje za všedný deň (streda, 23.09.2020) za všetky nájsené spojenia s odchodom počas skúmaného dňa.

niekoľko storočí nachádzali približne v strede *Tekovskej stolice* a v rokoch 1735-1922 boli dokonca sídlom *Tekovskej župy*.

Otázkou je, čo by malo prevládať pri tvorbe nových súdnych obvodov: či by to mala byť výlučne dostupnosť, alebo aj iné faktory, napríklad faktor miestnych kultúr a identít, čo, ako sme sa snažili v popise metodiky zdôvodniť, môže mať nezanedbateľný vplyv na kvalitu súdneho procesu. **Miestne identity zohrali svoju úlohu aj pri návrhu územného a správneho členenia Slovenskej republiky**, presadzovaným *Klubom primátorov miest SR* a *Úniou miest SR* počas reformy verejnej správy koncom 90-tych rokov. Aj tam bol **okres Zlaté Moravce súčasťou Tekovsko-Hontianskej župy**, a nie Dolnonitrianskej župy.

Nezanedbateľným kritériom navrhovaného presunu okresu Zlaté Moravce do spoločného súdneho obvodu s OS Žiar nad Hronom, ktorý tvorí „zvýšok“ Tekovského regiónu, je aj skutočnosť, že **OS Žiar nad Hronom, nespĺňa v súčasnosti kritérium minimálneho počtu troch špecializovaných sudcov v rodinnej ani v trestnej agende, zatiaľ čo v OS Nitra je ich dostatočný počet (Mapa 5).**

Zo všetkých vyššie uvádzaných dôvodov **navrhujeme odčleniť okres Zlaté Moravce od súdneho obvodu OS Nitra a pričleniť ho k súdnemu obvodu OS Žiar nad Hronom**. Vznikne tým jeden Tekovský súdny obvod.

Rekapituláciu počtov špecializovaných sudcov v navrhovanom *Dolnonitrianskom súdnom obvode* v jednotlivých súdnych agendách zachytáva **Mapa 32**. Veľkosť súdov zostane dostatočná aj po vyňatí obvodu Zlaté Moravce.

4.9.2 Návrh centra (Nitra)

Za prirodzené centrum navrhovaného *Dolnonitrianskeho súdneho obvodu* považujeme mesto Nitra, pretože vychádza zo všetkých skúmaných parametrov najlepšie (**Mapa 35, Tabuľka 16**). Podrobnejšie prepočty dostupností uvádzame v prílohách (**Tabuľka 52**) vrátane prepočtov alternatívy, ak by do *Dolnonitrianskeho súdneho obvodu* bol zahrnutý aj okres Zlaté Moravce (**Tabuľka 53**).

Tabuľka 16: rekapitulácia parametrov skúmaných miest Dolnonitrianskeho súdneho obvodu

	Nitra	Topoľčany
	16,42 min	27,78 min
Dostupnosť súdu priemerného obyvateľa	15,64 km	27,56 km
Hierarchický stupeň sídla	III. stupeň	V. stupeň
Hospodárska funkcia sídla	viacfunkčné	viacfunkčné
Počet obyvateľov	78 752	27 019
Počet obyvateľov + dochádzka	101 123	34 137

Zdroj: Počet obyvateľov a dochádzka: vlastné prepočty a mapy z údajov získaných zo Sčítania obyvateľov, domov a bytov 2011 (SODB 2011), ŠÚ SR, cestná sieť z projektu OpenStreetMap, stav k novembru 2019. Hierarchický stupeň a hospodárska funkcia: O. Bašovský – A. Švecová (MŽP, 2002)

4.9.3 Blízkosť infraštruktúry ZVJS (Nitra)

Spomedzi možných sídiel OS odporúčame ponechať trestný súd v meste Nitra, pretože sa tam nachádzajú dve relevantné inštitúcie: ústav na výkon väzby a výkon trestu odňatia slobody a jeden špecializovaný ústav na výkon trestu odňatia slobody pre ženy (Tabuľka 17).

Tabuľka 17: najbližšie zariadenia Zboru väzenskej a justičnej stráže a ich dostupnosť od skúmaných súdov v Dolnonitrianskom súdnom obvode

Zariadenie	Nitra	Topoľčany
Ústav na výkon väzby a výkon trestu odňatia slobody	0 min (Nitra)	34 min (Nitra)
	0 km (Nitra)	34 km (Nitra)
Ústav na výkon trestu odňatia slobody	28 min (Hrnčiarovce nad Parnou)	55 min (Hrnčiarovce nad Parnou)
	48 km (Hrnčiarovce nad Parnou)	58 km (Dubnica nad Váhom)
Ústav na výkon trestu odňatia slobody s nemocnicou pre obvinených	62 min (Trenčín)	48 min (Trenčín)
	84 km (Trenčín)	51 km (Trenčín)
Ústav na výkon trestu odňatia slobody pre mladistvých	96 min (Sučany)	96 min (Sučany)
	137 km (Sučany)	106 km (Sučany)
Ústav na výkon trestu odňatia slobody pre ženy	4 min (Nitra - Chrenová)	33 min (Nitra - Chrenová)
	3 km (Nitra - Chrenová)	33 km (Nitra - Chrenová)
Otvorené oddelenie alebo oddelenie výkonu trestu	55 min (Opatovce)	48 min (Opatovce)
	80 km (Opatovce)	53 km (Opatovce)

Poznámka: Dostupnosť vyššia ako 50 km alebo 50 min zvýraznená červenou, do 15 km alebo 15 min zvýraznená zelenou farbou.

Zdroj: vlastné prepočty nájdenia najkratšej (km) a najrýchlejšej (min) trasy pri dodržiavaní dopravných predpisov, cestná sieť a rýchlostné obmedzenia z projektu OpenStreetMap, stav k novembru 2019.

4.10 Hornonitriansky obvod

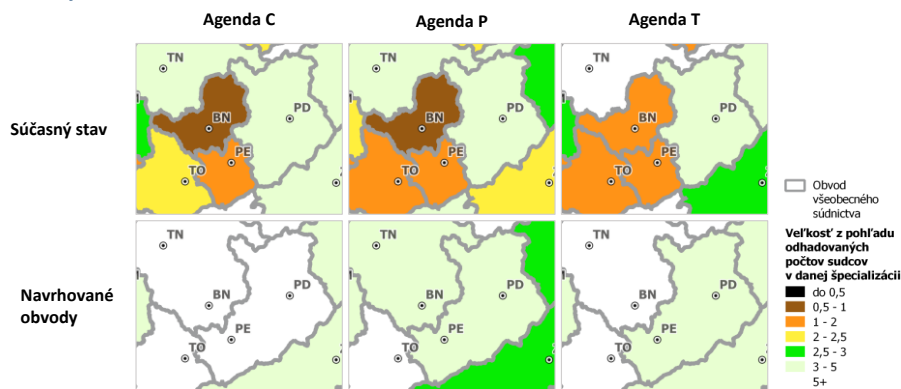
4.10.1 Definícia

Hornonitriansky región sa nachádza v západoslovenskom nárečovom makroareáli. Tvoria ho územia okresov Prievidza a Partizánske, ako aj malé časti okresov Bánovce nad Bebravou a Topoľčany (Mapa 6, Mapa 36). Územia miest Bánovce nad Bebravou a Topoľčany tam však už nepatria. OS Partizánske je z hľadiska počtu potrebných sudcov rodinnej ale aj civilnej agendy za účelom možnosti dosiahnutia špecializácie veľmi malým súdom (Mapa 37, horná časť). Po zlúčení so súdnym obvodom OS Prievidza sa situácia

Mapa 36: vymedzenie Hornonitrianskeho kultúrneho regiónu v kontexte súčasných súdnych obvodov, prírodných bariér, dochádzky za prácou a dopravnej infraštruktúry (legenda v časti 4.1.)



Mapa 37: Hornonitriansky región v kontexte porovnania veľkostí špecializovaných agend súčasných obvodov OS a navrhovaného zlúčeného obvodu



vyrieši (Mapa 37, dolná časť). Medzi oboma krajskými mestami existuje dobré dopravné spojenie vrátane priamych železničných spojov (Mapa 36, Mapa 38). Zdôvodneniu zaradenia okresu Partizánske do navrhovaného Hornonitrianskeho súdneho obvodu sa podrobnejšie venujeme v časti 4.9.1.1.

4.10.2 Návrh centra (Prievidza)

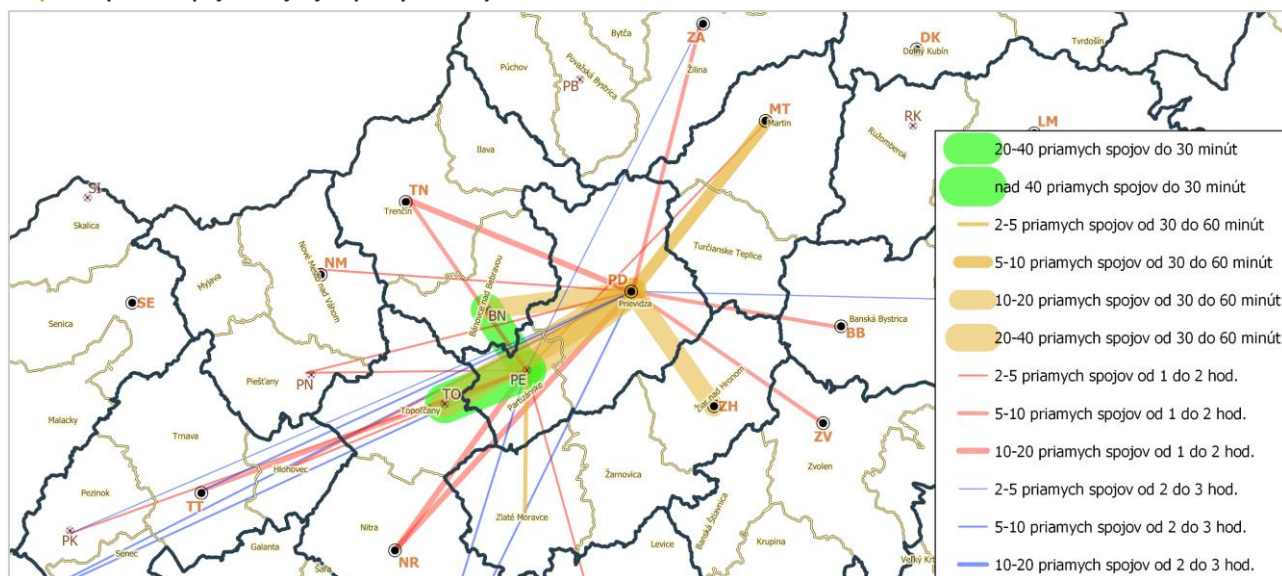
Vhodnejším centrom navrhovaného Hornonitrianskeho súdneho obvodu sa zo všetkých skúmaných parametrov javí mesto Prievidza. Toto mesto je nielenže väčšie, ale aj dostupnejšie a významnejšie z hľadiska hierarchického postavenia (Tabuľka 18). Ako ukazuje Mapa 41, ide zároveň o spádové centrum s výrazným pohybom obyvateľov za prácou.

Tabuľka 18: rekapitulácia parametrov skúmaných miest v Hornonitrianskom súdnom obvode

	Prievidza	Partizánske
Dostupnosť súdu priemerného obyvateľa	14,14 min 15,34 km	22,76 min 24,26 km
Hierarchický stupeň sídla	IV. stupeň	V. stupeň
Hospodárska funkcia sídla	viacfunkčné	priemyselné s doplňujúcou funkciou službovou
Počet obyvateľov	48 739	24 203
Počet obyvateľov + dochádzka	55 361	26 860

Zdroj: Počet obyvateľov a dochádzka: vlastné prepočty a mapy z údajov získaných zo Sčítania obyvateľov, domov a bytov 2011 (SODB 2011), ŠÚ SR, cestná sieť z projektu OpenStreetMap, stav k novembru 2019. Hierarchický stupeň a hospodárska funkcia: O. Bašovský – A. Švecová (MŽP, 2002)

Mapa 38: priame spoje verejnej dopravy okresných miest navrhovaného Hornonitrianskeho obvodu



Zdroje: vlastné prepočty zo štatistiky hromadnej dopravy zozbieranej prostredníctvom elektronického cestovného poriadku (cp.hnonline.sk), údaje za všedný deň (streda, 23.09.2020) za všetky nájdene spojenia s odchodom počas skúmaného dňa.

4.10.3 Blížkosť infraštruktúry ZVJS (Prievidza)

Od okresných súdov navrhovaného *Hornonitrianskeho súdneho obvodu* nie je nablízku žiadny ústav na výkon väzby alebo trestu odňatia slobody. Relatívne najbližšie zariadenia (do hodiny jazdy po cestnej sieti) sa nachádzajú v Nitre, v Trenčíne, v Opatovciach, Ilave a v Dubnici nad Váhom (Tabuľka 19). Z tohto pohľadu možno za vhodnejšie sídlo trestného súdu považovať to, ktoré je dostupnejšie pre obyvateľov, t.j. navrhované centrum (Prievidza).

Tabuľka 19: najbližšie zariadenia Zboru väzenskej a justičnej stráže a ich dostupnosť od skúmaných súdov v Hornonitrianskom súdnom obvode

Zariadenie	Prievidza	Partizánske
Ústav na výkon väzby a výkon trestu odňatia slobody	46 min (Ilava)	47 min (Nitra)
	54 km (Ilava)	51 km (Nitra)
Ústav na výkon trestu odňatia slobody	50 min (Dubnica nad Váhom)	51 min (Dubnica nad Váhom)
	58 km (Dubnica nad Váhom)	54 km (Dubnica nad Váhom)
Ústav na výkon trestu odňatia slobody s nemocnicou pre obvinených	51 min (Trenčín)	41 min (Trenčín)
	64 km (Trenčín)	46 km (Trenčín)
Ústav na výkon trestu odňatia slobody pre mladistvých	51 min (Sučany)	78 min (Sučany)
	57 km (Sučany)	87 km (Sučany)
Ústav na výkon trestu odňatia slobody pre ženy	69 min (Nitra - Chrenová)	47 min (Nitra - Chrenová)
	80 km (Nitra - Chrenová)	50 km (Nitra - Chrenová)
Otvorené oddelenie alebo oddelenie výkonu trestu	51 min (Opatovce)	41 min (Opatovce)
	66 km (Opatovce)	48 km (Opatovce)

Poznámka: Dostupnosť vyššia ako 50 km alebo 50 min zvýraznená červenou, do 15 km alebo 15 min zvýraznená zelenou farbou.

Zdroj: vlastné prepočty nájdenia najkratšej (km) a najrýchlejšej (min) trasy pri dodržiavaní dopravných predpisov, cestná sieť a rýchlostné obmedzenia z projektu OpenStreetMap, stav k novembru 2019.

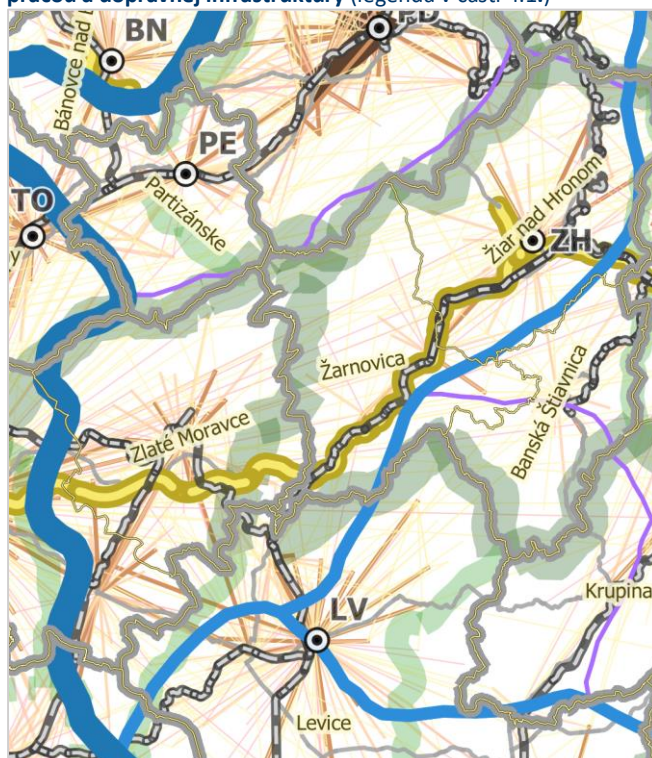
4.11 Tekovský obvod

4.11.1 Definícia

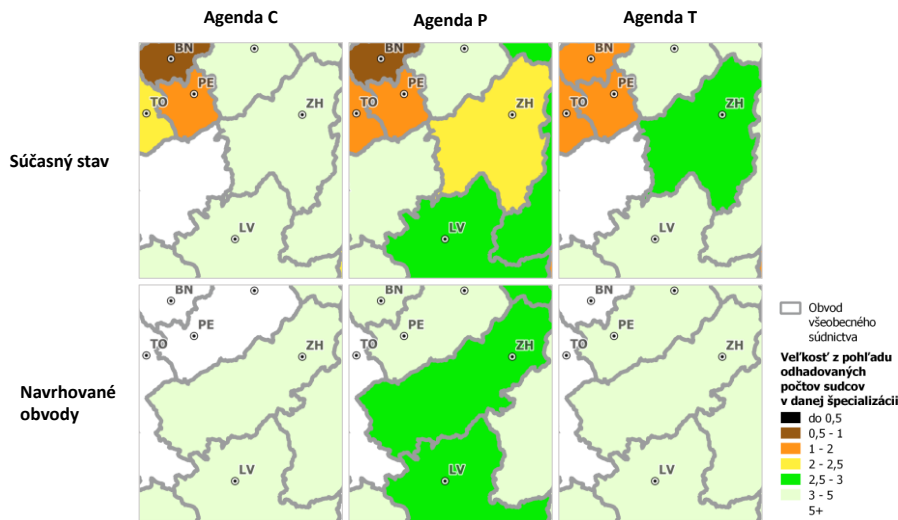
Pri tomto návrhu sa zaoberáme dnešným súdnym obvodom OS Žiar nad Hronom, ktorý v rodinnej agende neplní požiadavku na špecializáciu (Mapa 40). Ide o riešenie v rámci tzv. Tekovského regiónu.

Z dnešného jazykového hľadiska tvoria Tekovský región okresy **Zlaté Moravce, Žarnovica a Žiar nad Hronom**. Patrí do neho aj malá (východná) časť okresu Nitra a malá (severná) časť okresu Nové Zámky, avšak bez ich okresných miest (Mapa 39, Mapa 41). Ak by sme sa na Tekovský región pozerali z historického hľadiska podľa hraníc *Tekovskej stolice* (od 11 storočia) a neskôr *Tekovskej župy* (do roku 1922), podľa čoho sa posudzuje aj dnešný región cestovného ruchu, zaradili by sme do neho aj južnejšie okresy, pretože *Tekovská stolica* a neskôr župa pokračovali od

Mapa 39: vymedzenie Tekovského kultúrneho regiónu v kontexte súčasných súdnych obvodov, prírodných bariér, dochádzky za prácou a dopravnej infraštruktúry (legenda v časti 4.1.)



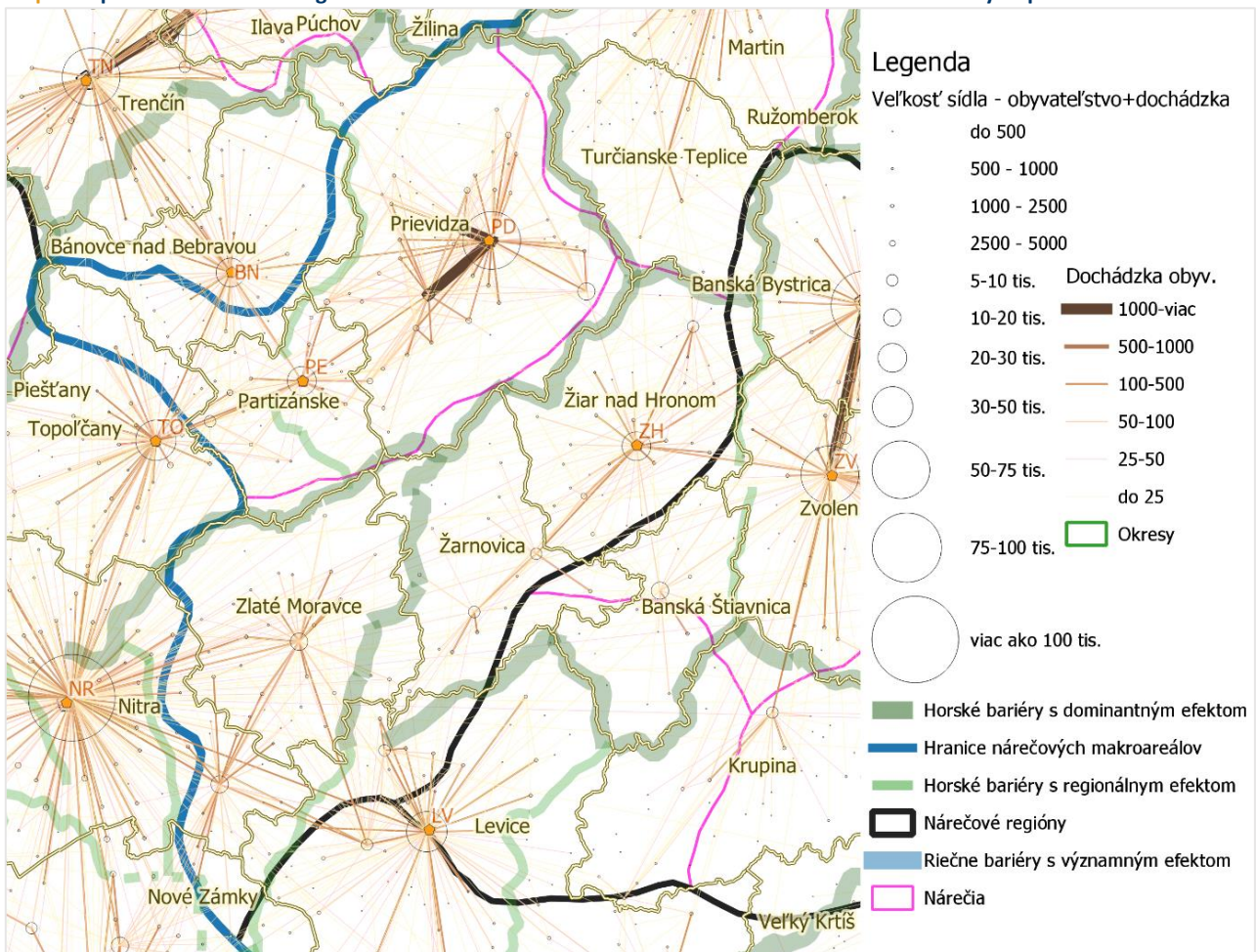
Mapa 40: Tekovský región v kontexte porovnania veľkostí špecializovaných agend súčasných obvodov OS a navrhovaného zlúčeného obvodu



Zlatých Moraviec a Novej Bane ešte viac na juh cez Levice až po Želiezovce a od Želiezoviec na západ až takmer k Novým Zámkom. Pre nás sú však relevantné výskumy rozdielov dnešných obyvateľov z jazykového hľadiska, ktoré podľa názoru autora najlepšie zohľadňujú aspekty dnešnej kultúrnej rôznorodosti. Rozdiely v takto definovanom južnom Tekove (rovinatá časť od Zlatých Moraviec na juh) po

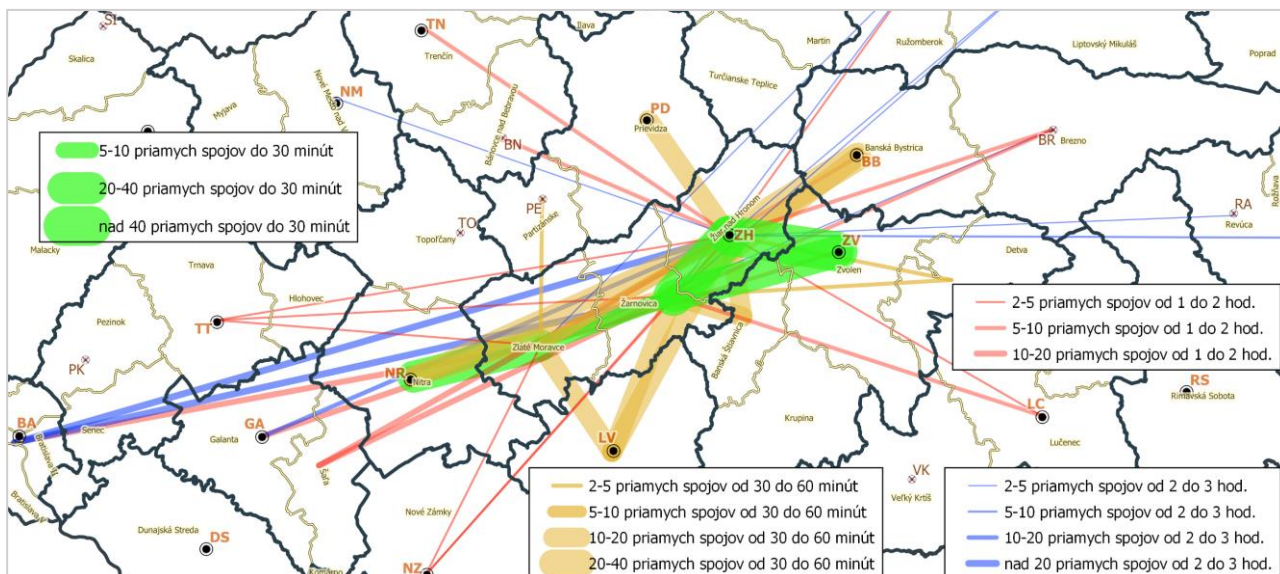
dnešný Tekov definovaný z jazykového hľadiska (hornatá časť od Zlatých Moraviec na sever) sú zreteľne viditeľné aj na satelitnej snímke (Mapa 33).

Mapa 41: postavenie okresov regiónov Horná Nitra a Tekov v širšom kontexte a v kontexte dochádzky za prácou



Poznámka: Bez dochádzky do hl. mesta SR Bratislava. Zdroje: Počet obyvateľov a dochádzka: vlastné prepočty z údajov získaných zo Sčítania obyvateľov, domov a bytov 2011 (SODB 2011), ŠÚ SR, cestná sieť z projektu OpenStreetMap, stav k novembru 2019, údaje o administratívnom členení z projektu www.geoportal.sk, stav z apríla 2019, Atlas krajiny Slovenskej republiky, MŽP SR, 2002 (Ivor Ripka: údaje o nářečiach, László Miklós: údaje o bariérach).

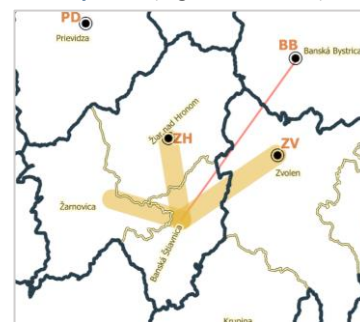
Mapa 42: priame spoje verejnej dopravy okresných miest navrhovaného Tekovského obvodu



Zdroje: vlastné prepočty zo štatistiky hromadnej dopravy zozbieranej prostredníctvom elektronického cestovného poriadku (cp.hnonline.sk), údaje za všedný deň (streda, 23.09.2020) za všetky nájdené spojenia s odchodom počas skúmaného dňa.

Charakteristika navrhovaného *Tekovského súdneho obvodu* je prevažne hornatá. Nachádza sa v ňom len jediný okresný súd: OS Žiar nad Hronom, do ktorého obvodu patria okresy Žiar nad Hronom a Žarnovica. Ďalší tekovský okres - **Zlaté Moravce** - je už súčasťou súdneho obvodu OS Nitra, ktorý patrí do značne rozdielneho regiónu Dolnej Nitry. (Mapa 39, Mapa 41). Z toho dôvodu ho **navrhujeme vyčleniť spod súdneho obvodu OS Nitra a začleniť do súdneho obvodu OS Žiar nad Hronom**. Podrobné zdôvodnenie uvádzame v časti 4.9.1.1.1. Súčasne od OS Žiar nad Hronom navrhujeme odčleniť okres Banská Štiavnica, čo je zdôvodnené v časti 4.11.1.1. Vznikne tým dostatočne veľký obvod z hľadiska špecializácie sudcov (Mapa 37).

Mapa 43: dostupnosť mesta Banská Štiavnica v kontexte obvodov súčasných OS (legenda Mapa 42)



4.11.1.1 Špecifické postavenie okresu Banská Štiavnica

Do dnešného súdneho obvodu OS Žiar nad Hronom patrí ešte aj okres Banská Štiavnica (juhovýchodná časť, Mapa 39). Z jazykového hľadiska tento okres už nepatrí do Tekovského regiónu, ale skôr do Hontianskeho regiónu a Zvolenského regiónu. Otázkou preto zostáva, či by nebolo vhodné okres Banská Štiavnica od *Tekovského súdneho obvodu* odčleniť alebo nie. Aj z hľadiska priamych spojov verejnej dopravy je napojenie na centrá oboch spomínaných regiónov (Žiar nad Hronom a Zvolen) veľmi podobné (Mapa 43).

Spočiatku sme boli toho názoru, že by bolo vhodnejšie ponechať situáciu tak, ako je dnes, t.j. **neodčleňovať okres Banská Štiavnica** od súdneho obvodu OS Žiar nad Hronom. Prvým dôvodom zachovania okresu Banská Štiavnica v rámci *Tekovského súdneho obvodu* bolo to, že ide o veľmi špecifický svojrázny bankský región rozprestierajúci sa v srdci *CHKO Štiavnické vrchy*. Nejednoznačnosť jeho zaradenia do jazykového kontextu sa prejavuje aj tým, že hranica nárečí (zvolenské a hontianske) prechádza stredom samotného mesta Banská Štiavnica. **Hornatá charakteristika a tradícia v baníctve je zároveň to, čo tento okres spája s Tekovským regiónom**. Dostupnosť Žiaru nad Hronom je zabezpečená štyrmi rozdielnymi cestami, čo je dôležité najmä v zimnom období, v ktorom môže byť dochádzka do tohto vysoko položeného mesta pre snehové pomery problematická.

Ponechanie okresu Banská Štiavnica v súdnom obvode Žiar nad Hronom bolo pre nás vtedy dôležité aj z hľadiska optimalizácie veľkosti, pretože v opačnom prípade by mohol byť OS Žiar nad Hronom príliš malým pre špecializáciu sudcov. **Toto riešenie je vhodné len v prípade zriadenia jedného veľkého Zvolenského súdneho obvodu** (ktorý by bol vymedzený zvolenskými nárečiami a pozostával by zo súčasných súdnych obvodov OS Banská Bystrica, OS Brezno a OS Zvolen).

Pretože sme sa však nakoniec rozhodli pre alternatívu zriadenia dvoch súdnych obvodov v spomínanom veľkom Zvolenskom regióne (prvým obvodom je severná časť nazývaná aj *Horehronie*, pozostávajúca z OS Banská Bystrica a OS Brezno, a druhým je zostávajúca časť - OS Zvolen), **navrhujeme preradenie okresu Banská Štiavnica pod súčasný súdny obvod OS Zvolen**. Okrem iného tým bude zabezpečená aj dostatočná veľkosť súdneho obvodu OS Zvolen na účely špecializácie sudcov.

Výsledné charakteristiky navrhovaného *Tekovského súdneho obvodu* zachytáva [Mapa 40](#).

4.11.2 Návrh centra (Žiar nad Hronom)

Vzhľadom na skutočnosť, že v navrhovanom *Tekovskom súdnom obvode* sa v súčasnosti nachádza jediný súd (OS Žiar nad Hronom), nie je potrebné skúmať ďalšie mestá za účelom nájdania prirodzeného centra, v ktorom by bol zriadený súd pre civilno-rodinnú agendu. Keďže sa riadime princípom nezriaďovania nových súdov, navrhujeme na tieto účely ponechať OS Žiar nad Hronom.

4.11.3 Blízkosť infraštruktúry ZVJS (Žiar nad Hronom)

Priamo na území Tekovského súdneho obvodu sa nenachádza žiadna inštitúcia na výkon väzby alebo trestu odňatia slobody. Dve takéto inštitúcie (v Banskej Bystrici a v Kráľovej) sa nachádzajú v časovej dostupnosti do 30 minút od Žiaru nad Hronom ([Tabuľka 20](#)).

Tabuľka 20: najbližšie zariadenia Zboru väzenskej a justičnej stráže a ich dostupnosť od skúmaných súdov v Tekovskom súdnom obvode

Zariadenie	Žiar nad Hronom
Ústav na výkon väzby a výkon trestu odňatia slobody	25 min (Banská Bystrica)
	41 km (Banská Bystrica)
Ústav na výkon trestu odňatia slobody	23 min (BB - Kráľová)
	37 km (BB - Kráľová)
Ústav na výkon trestu odňatia slobody s nemocnicou pre obvinených	81 min (Trenčín)
	99 km (Trenčín)
Ústav na výkon trestu odňatia slobody pre mladistvých	57 min (Sučany)
	69 km (Sučany)
Ústav na výkon trestu odňatia slobody pre ženy	45 min (Nitra - Chrenová)
	78 km (Nitra - Chrenová)
Otvorené oddelenie alebo oddelenie výkonu trestu	80 min (Sabová)
	101 km (Opatovce)

Poznámka: Dostupnosť vyššia ako 50 km alebo 50 min zvýraznená červenou, do 15 km alebo 15 min zvýraznená zelenou farbou.

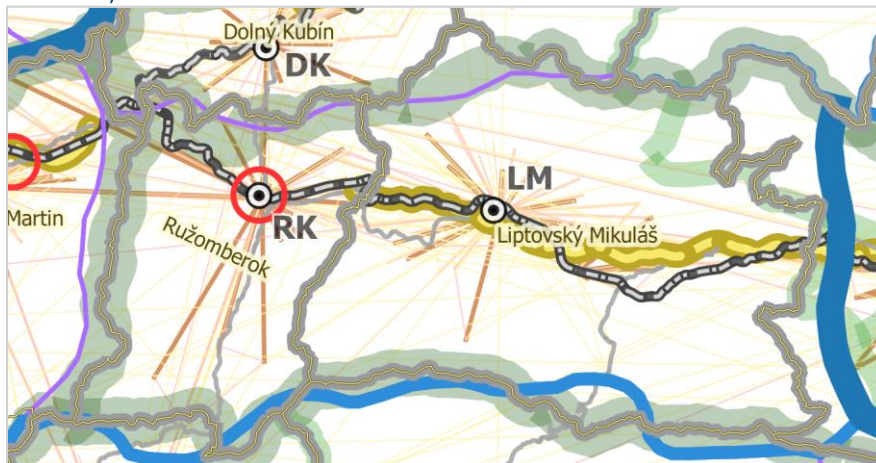
Zdroj: vlastné prepočty nájdania najkratšej (km) a najrýchlejšej (min) trasy pri dodržiavaní dopravných predpisov, cestná sieť a rýchlostné obmedzenia z projektu OpenStreetMap, stav k novembru 2019.

4.12 Liptovský obvod

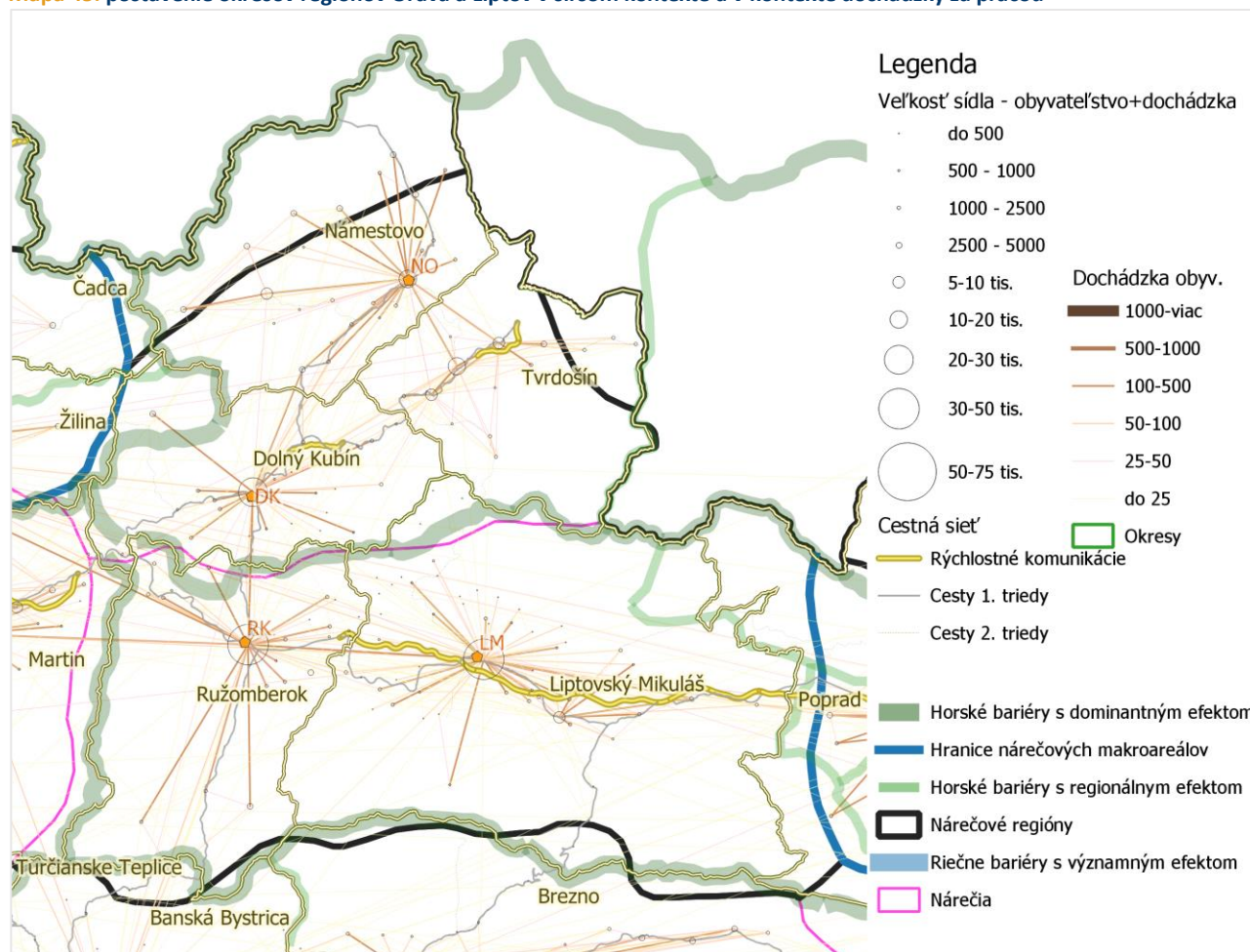
4.12.1 Definícia

Medzi ďalšie výrazné slovenské regióny patrí *Liptov*. Jeho názov aj tradícia sú odvodené od *Liptovskej župy*. Na rozdiel od *Tekova* sú hranice *Liptova* historicky ustálené. Dôvodom je, že tieto hranice sú totožné s výraznými prírodnými bariérami (Mapa 44). Územne ohraničenú spádovitosť tohto prirodzeného regiónu potvrdzuje aj súčasná dochádzka za prácou. Spomedzi

Mapa 44: vymedzenie Liptovského kultúrneho regiónu v kontexte súčasných súdnych obvodov, prírodných bariér, dochádzky za prácou a dopravnej infraštruktúry (legenda v časti 4.1.)



Mapa 45: postavenie okresov regiónov Orava a Liptov v širšom kontexte a v kontexte dochádzky za prácou

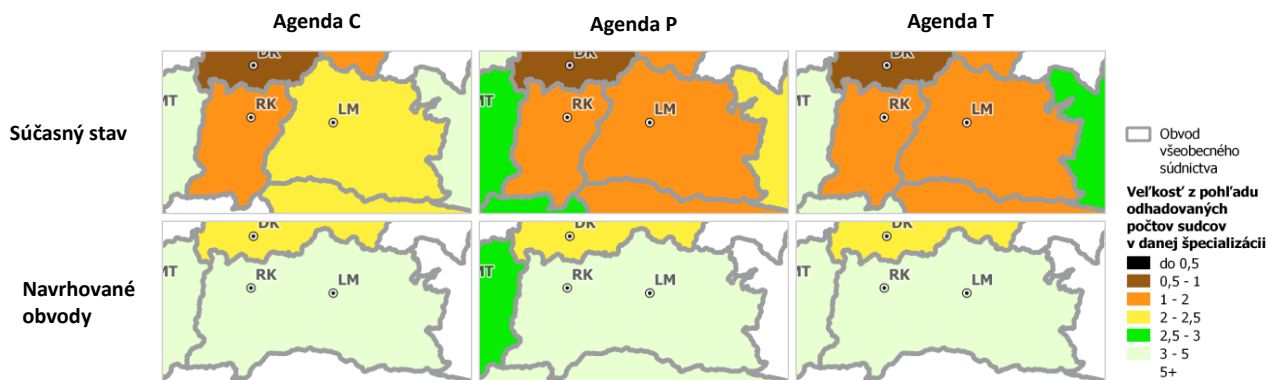


Poznámka: Bez dochádzky do hl. mesta SR Bratislava. Zdroje: Počet obyvateľov a dochádzka: vlastné prepočty z údajov získaných zo Sčítania obyvateľov, domov a bytov 2011 (SODB 2011), ŠÚ SR, cestná sieť z projektu OpenStreetMap, stav k novembru 2019, údaje o administratívnom členení z projektu www.geoportal.sk, stav z apríla 2019, Atlas krajiny Slovenskej republiky, MŽP SR, 2002 (Ivor Ripka: údaje o nárečiach, László Miklós: údaje o bariérach).

svojich susedov sa významnejšie hospodárske prepojenie merané dochádzkou za prácou utvorilo len s regiónom Orava (Mapa 45).

Do Liptovského regiónu patria celé územia okresov Ružomberok a Liptovský Mikuláš, ako aj veľmi malá časť okresu Poprad. Mesto Poprad už patrí do značne rozdielneho regiónu *Spíš*. Zároveň tam v súčasnosti existujú **dva okresné sudy** (OS Ružomberok a OS Liptovský Mikuláš). **Žiadny z nich nespĺňa**

Mapa 46: Liptovský región v kontexte porovnania veľkostí špecializovaných agend súčasných obvodov OS a navrhovaného zlúčeného obvodu



podmienku minimálne troch sudcov v každej z relevantných špecializácií (Mapa 46, horná časť). Po ich navrhovanom zlúčení do spoločného *Liptovského súdneho obvodu* táto podmienka splnená bude (Mapa 46, dolná časť).

4.12.2 Návrh centra (Liptovský Mikuláš)

Medzi mestami Ružomberok a Liptovský Mikuláš nie sú z hľadiska dostupnosti veľké rozdiely, obe mestá možno považovať za dôležitý dopravný bod nadregionálneho významu. V meste Ružomberok existuje viac priamych spojov v smere na sever a juh. (Mapa 47).

Z hľadiska dopravy je pre obyvateľov zlúčeného obvodu (t.j. okresu Liptovský Mikuláš aj Ružomberok) o niečo málo dostupnejšie mesto Liptovský Mikuláš, čo je dané polohou bližšie k centru obvodu. Pokiaľ by sa každý z nich rozhodol vycestovať z centra svojej obce do budovy súdu, do súčasného sídla OS Liptovský Mikuláš priemerne najazdil 17,49 kilometrov a pri rešpektovaní rýchlostných obmedzení po voľných cestách by mu to trvalo 13,89 minút, zatiaľ čo do sídla OS Ružomberok by najazdil 19,85 kilometrov a trvalo by mu to priemerne 15,52 minút. Podrobnejšie údaje uvádzame v prílohách (Tabuľka 55).

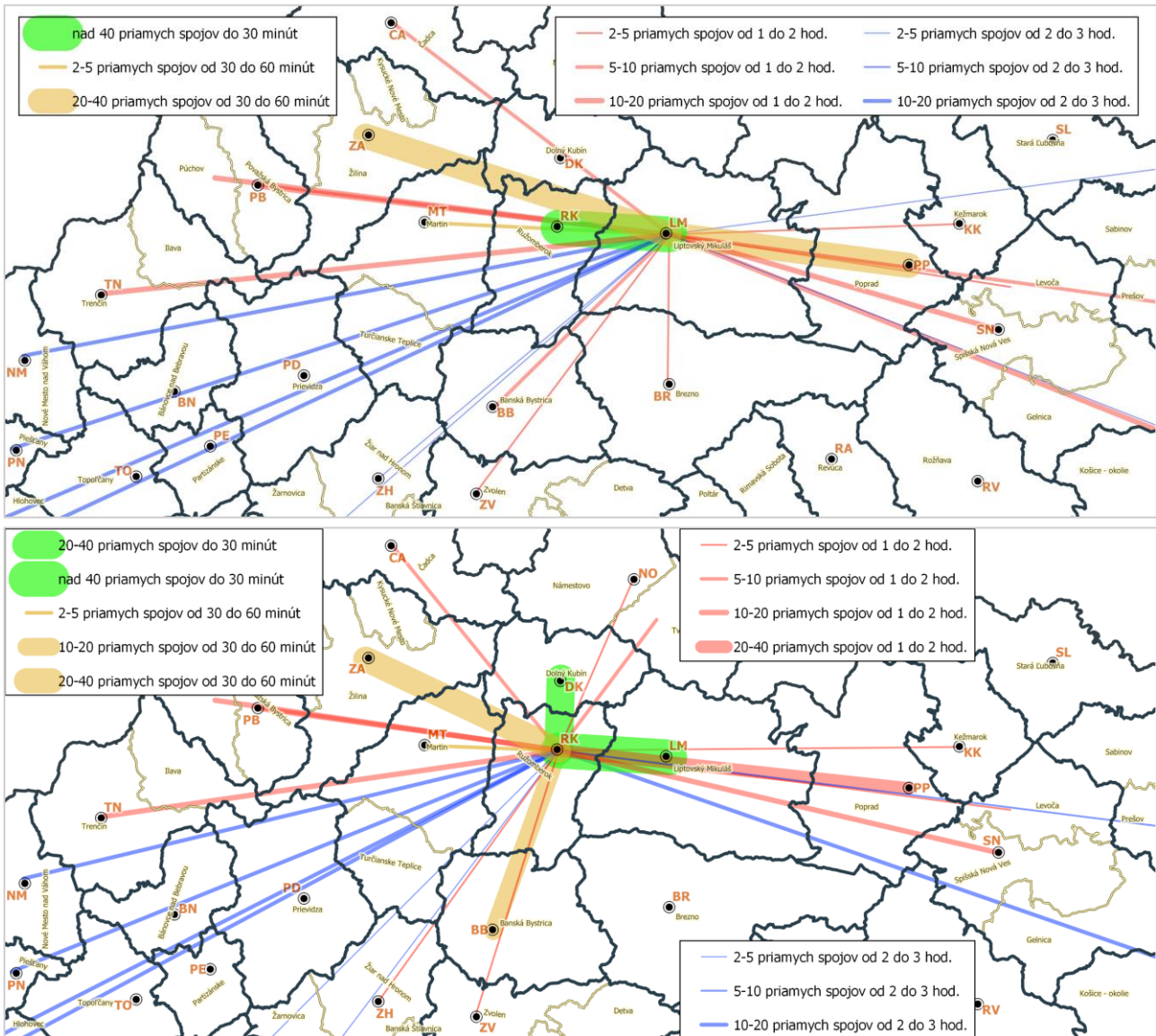
Tabuľka 21: rekapitulácia parametrov skúmaných miest v Liptovskom súdnom obvode

	Liptovský Mikuláš	Ružomberok
Dostupnosť súdu priemerného obyvateľa	13,89 min 17,49 km	15,52 min 19,85 km
Hierarchický stupeň sídla	IV. stupeň	V. stupeň
Hospodárska funkcia sídla	viacfunkčné	priemyselné
Počet obyvateľov	31 846	28 293
Počet obyvateľov + dochádzka	37 281	33 585

Zdroj: Počet obyvateľov a dochádzka: vlastné prepočty a mapy z údajov získaných zo Sčítania obyvateľov, domov a bytov 2011 (SODB 2011), ŠÚ SR, cestná sieť z projektu OpenStreetMap, stav k novembru 2019. Hierarchický stupeň a hospodárska funkcia: O. Bašovský – A. Švecová (MŽP, 2002)

V Liptovskom Mikuláši žije tiež väčší počet obyvateľov a denne do neho za prácou dochádza viac obyvateľov, ako do mesta Ružomberok. Mesto Liptovský Mikuláš možno preto považovať za centrum obvodu.

Mapa 47: priame spoje verejnej dopravy okresných miest navrhovaného Liptovského obvodu (oddelené pre LM a RK)



Zdroje: vlastné prepočty zo štatistiky hromadnej dopravy zozbieranej prostredníctvom elektronického cestovného poriadku (cp.hnonline.sk), údaje za všedný deň (streda, 23.09.2020) za všetky nájdené spojenia s odchodom počas skúmaného dňa.

V jeho prospech vypovedajú aj výsledky analýz hierarchického stupňa ako aj to, že ide o viacfunkčné mesto (Tabuľka 21). Pripomínáme však, že určenie centra neznamená automaticky sídlo súdu (i keď sa tam navrhuje ako východisko), slúži len ako pomôcka na ďalšie rozhodovanie v spolupráci s lokálnymi predsedami súdov. Obzvlášť v tomto prípade sú na zváženie obidve mestá, pretože mesto Ružomberok má výhodu infraštruktúry pre trestné konanie (pozri časť 4.12.3).

4.12.3 Blízkosť infraštruktúry ZVJS (Ružomberok)

Najvhodnejším miestom na zriadenie trestného súdu v Liptovskom súdnom obvode je mesto Ružomberok, keďže sa tam nachádza ústav na výkon trestu odňatia slobody (Tabuľka 22). V relatívne blízkej dostupnosti od OS Ružomberok (32 min) bude zároveň môcť byť využívaný aj Ústav na výkon odňatia slobody pre mladistvých v Sučanoch (Tabuľka 22).

Tabuľka 22: najbližšie zariadenia Zboru väzenskej a justičnej stráže a ich dostupnosť od skúmaných súdov v Liptovskom súdnom obvode

Zariadenie	Dolný Kubín	Liptovský Mikuláš	Ružomberok	Martin
Ústav na výkon väzby a výkon trestu odňatia slobody	49 min (Žilina)	63 min (Banská Bystrica)	50 min (Banská Bystrica)	28 min (Žilina)
	52 km (Žilina)	76 km (Banská Bystrica)	54 km (Banská Bystrica)	27 km (Žilina)
Ústav na výkon trestu odňatia slobody	15 min (Ružomberok)	18 min (Ružomberok)	0 min (Ružomberok)	37 min (Ružomberok)
	17 km (Ružomberok)	25 km (Ružomberok)	0 km (Ružomberok)	39 km (Ružomberok)
Ústav na výkon trestu odňatia slobody s nemocnicou pre obvinených	96 min (Trenčín)	116 min (Trenčín)	99 min (Trenčín)	74 min (Trenčín)
	128 km (Trenčín)	162 km (Trenčín)	137 km (Trenčín)	101 km (Trenčín)
Ústav na výkon trestu odňatia slobody pre mladistvých	29 min (Sučany)	49 min (Sučany)	32 min (Sučany)	6 min (Sučany)
	33 km (Sučany)	59 km (Sučany)	34 km (Sučany)	6 km (Sučany)
Ústav na výkon trestu odňatia slobody pre ženy	119 min (Nitra - Chrenová)	119 min (Nitra - Chrenová)	105 min (Nitra - Chrenová)	89 min (Nitra - Chrenová)
	170 km (Nitra - Chrenová)	189 km (Nitra - Chrenová)	166 km (Nitra - Chrenová)	131 km (Nitra - Chrenová)
Otvorené oddelenie alebo oddelenie výkonu trestu	93 min (Opatovce)	75 min (Sabinov)	87 min (Sabinov)	71 min (Opatovce)
	133 km (Opatovce)	121 km (Sabová)	142 km (Opatovce)	107 km (Opatovce)

Poznámka: Dostupnosť vyššia ako 50 km alebo 50 min zvýraznená červenou, do 15 km alebo 15 min zvýraznená zelenou farbou.

Zdroj: vlastné prepočty nájdania najkratšej (km) a najrýchlejšej (min) trasy pri dodržiavaní dopravných predpisov, cestná sieť a rýchlostné obmedzenia z projektu OpenStreetMap, stav k novembru 2019.

Vzhľadom na predispozície OS Ružomberok a relevantnej infraštruktúry v oblasti väzenstva bol našim pôvodným návrhom pre trestnú agendu zriadenie veľkého Liptovsko-Oravsko-Turčianskeho regiónu s centrom trestného súdu v Ružomberku. Bolo to v čase používania mechanizmu odhadov počtov špecializovaných sudcov navrhnutých pracovnými skupinami v roku 2018, podľa ktorého Liptovský súdny obvod nespĺňal podmienku minimálne troch sudcov na trestnú agendu. Toto riešenie sa ukazovalo ako vhodné aj pri neskoršej analýze kapacitných možností budov súdov. Z toho dôvodu možno toto riešenie odporučiť ako alternatívne, napríklad formou kauzálnej príslušnosti, a použiť ho ako otvorený model v ďalších podobných prípadoch, kde by sa to ukázalo ako vhodné riešenie. Tabuľka 22 ukazuje dostupnosť pre všetky relevantné mestá.

4.13 Horehronský (Severozvolenský) obvod

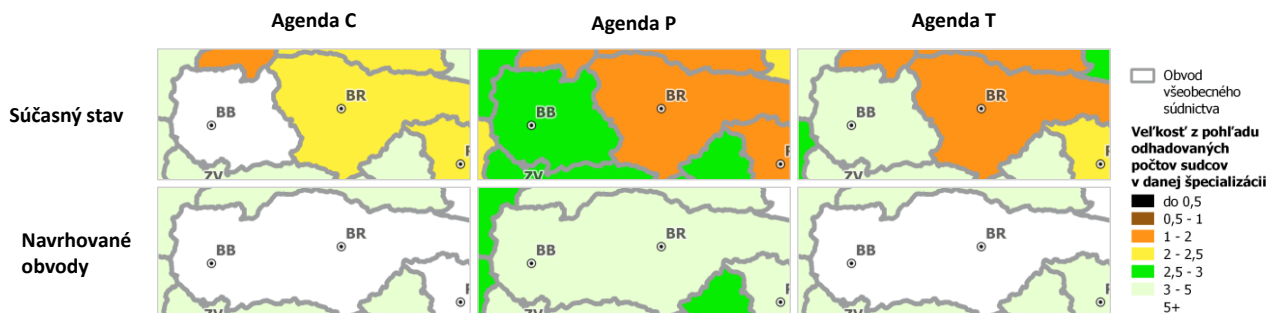
4.13.1 Definícia

Ďalším špecifickým výrazne ohraničeným slovenským hornatým regiónom je Zvolenský región, v ktorom obyvatelia rozprávajú zvolenskými nárečiami. Ohraničený je zo severu Nízkymi Tatrami

Mapa 48: vymedzenie Horehronského (Severozvolenského) kultúrneho regiónu v kontexte súčasných súdnych obvodov, prírodných bariér, dochádzky za prácou a dopravnej infraštruktúry (legenda v časti 4.1.)



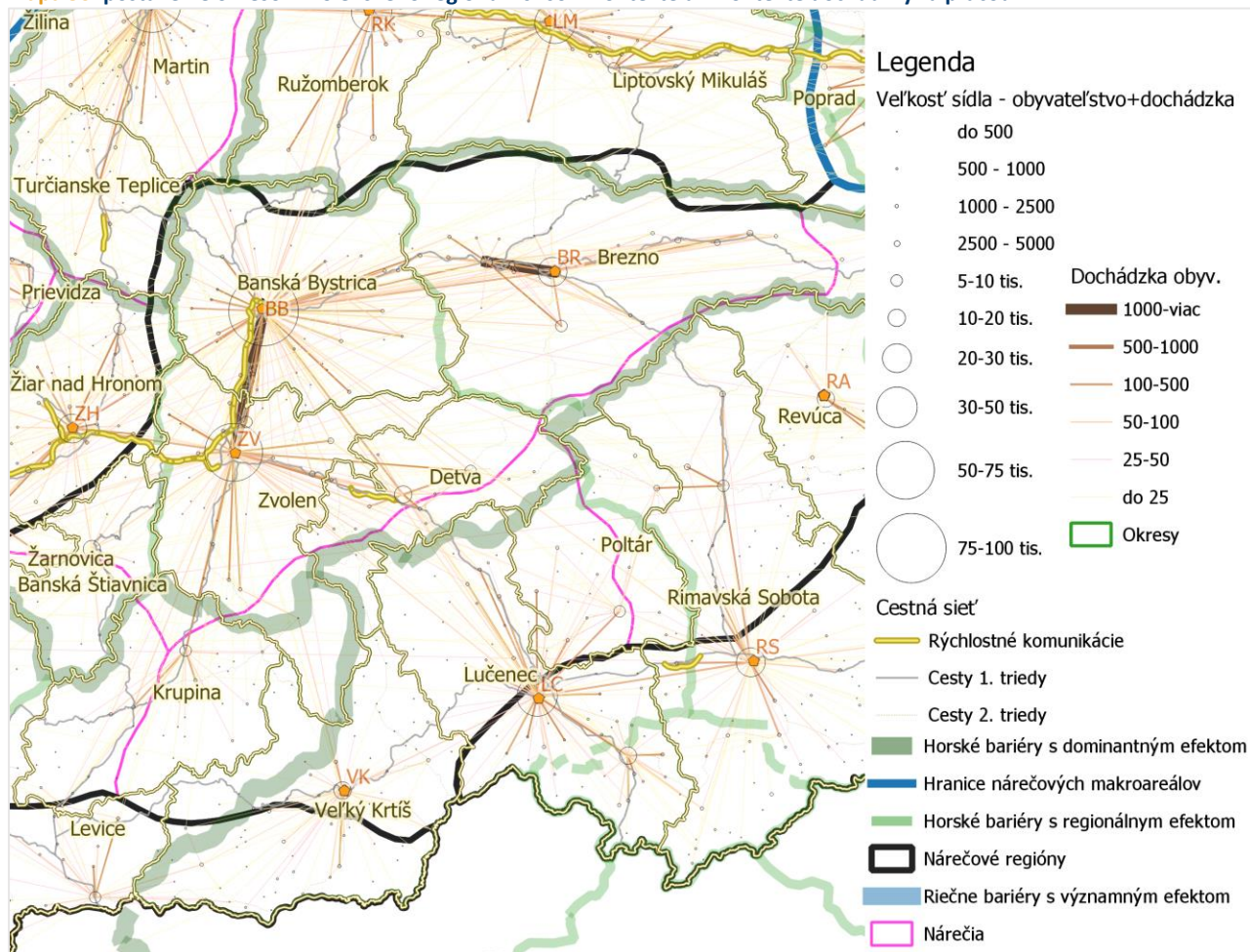
Mapa 49: Horehronský (Severozvolenský) región v kontexte porovnania veľkostí špecializovaných agend súčasných obvodov OS a navrhovaného zlúčeného obvodu



a z juhu pohoriami *Javorie*, *Ostrôžky* a *Veporské vrchy*. Pomerne homogénny je preto aj z hľadiska dochádzky za prácou (Mapa 50).

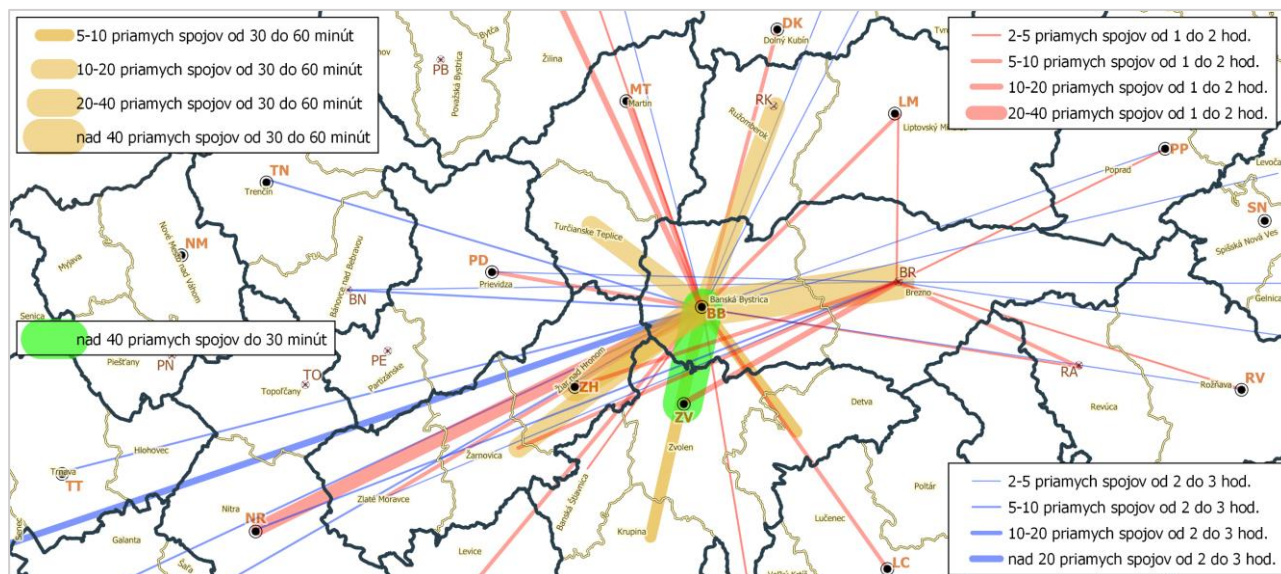
Z administratívneho hľadiska patria do *Zvolenského regiónu* najmä okresy Zvolen, Banská Bystrica, Brezno a Detva a čiastočne aj Banská Štiavnica (hranica prechádza mestom Banská Štiavnica). Z hľadiska súčasných súdnych obvodov ho tvoria obvody súdov OS Zvolen (do ktorého spadajú aj okresy Detva a Krupina, pričom takmer celé územie okresu Krupina do Zvolenského regiónu už nepatrí, patrí do neho len malá severná časť), OS Banská Bystrica a OS Brezno.

Mapa 50: postavenie okresov Zvolenského regiónu v širšom kontexte a v kontexte dochádzky za prácou



Poznámka: Bez dochádzky do hl. mesta SR Bratislava. Zdroje: Počet obyvateľov a dochádzka: vlastné prepočty z údajov získaných zo Sčítania obyvateľov, domov a bytov 2011 (SODB 2011), ŠÚ SR, cestná sieť z projektu OpenStreetMap, stav k novembru 2019, údaje o administratívnom členení z projektu www.geoport.sk, stav z apríla 2019, Atlas krajiny Slovenskej republiky, MŽP SR, 2002 (Ivor Ripka: údaje o nárečiach, László Miklós: údaje o bariérach).

Mapa 51: priame spoje verejnej dopravy okresných miest navrhovaného Horehronského (Severozvolenského) obvodu



Zdroje: vlastné prepočty zo štatistiky hromadnej dopravy zozbieranej prostredníctvom elektronického cestovného poriadku (cp.hnonline.sk), údaje za všedný deň (streda, 23.09.2020) za všetky nájdené spojenia s odchodom počas skúmaného dňa.

Vzhľadom na to, že Zvolenský región je pomerne veľkým a jedine OS Brezno v ňom neplní požiadavku minimálneho počtu troch sudcov v jednotlivých agendách špecializácie (Mapa 49), v rámci tvorby nového súdneho obvodu navrhujeme do jedného obvodu zlúčiť len OS Brezno a OS Banská Bystrica. Po zlúčení budú kritériá minimálneho počtu sudcov splnené vo všetkých agendách špecializácie (Mapa 49).

Pretože sa región zložený z okresov Banská Bystrica a Brezno zvykne označovať aj ako *Horehronie*, budeme ho označovať *Horehronský súdny obvod*. Región Horehronie bol tiež identifikovaný ako jeden z regiónov cestovného ruchu SR.

Ďalším dôvodom, prečo nenavrhujeme vytvorenie veľkého *Zvolenského súdneho obvodu* je skutočnosť, že OS Banská Bystrica, ktorý by bol jeho prirodzeným centrom, má už pridelenú špecializovanú upomínaciu a exekučnú agendu za celé Slovensku, čím by mohlo dôjsť k jeho prílišnému zaťaženiu.

Za dobré je možné pokladať aj prepojenie medzi oboma mestami so súčasným sídlom OS (Banská Bystrica a Brezno). Počas pracovného dňa medzi nimi premáva až 70 priamych spojov s dĺžkou trvania od 35 minút (Mapa 51), čo je možné považovať za dodatočné časové náklady cestovania oproti súčasnému stavu. K rýchlemu prepojeniu aj v čase dopravných špičiek napomáha aj železničná trať (Mapa 48).

4.13.2 Návrh centra (Banská Bystrica)

Zo všetkých skúmaných parametrov sa prirodzeným centrom navrhovaného *Horehronského súdneho obvodu* javí jednoznačne Banská Bystrica. (Tabuľka 23). Toto mesto je väčšie, dostupnejšie a hierarchicky nadradenejšie, ako mesto Brezno. Okrem toho tvorí aj z hľadiska verejnej dopravy významný dopravný uzol (Mapa 51). Podrobné údaje o dostupnosti z jednotlivých obcí sa nachádzajú v prílohách (Tabuľka 58).

Tabuľka 23: rekapitulácia parametrov skúmaných miest v Horehronskom (Severozvolenskom) súdnom obvode

	Banská Bystrica	Brezno
Dostupnosť súdu priemerného obyvateľa	18,63 min	26,98 min
Hierarchický stupeň sídla	19,9 km	30,58 km
	III. stupeň	VI. stupeň

	Banská Bystrica	Brezno
Hospodárska funkcia sídla	viacfunkčné	viacfunkčné
Počet obyvateľov	79 808	21 883
Počet obyvateľov + dochádzka	92 853	24 137

Zdroj: Počet obyvateľov a dochádzka: vlastné prepočty a mapy z údajov získaných zo Sčítania obyvateľov, domov a bytov 2011 (SODB 2011), ŠÚ SR, cestná sieť z projektu OpenStreetMap, stav k novembru 2019. Hierarchický stupeň a hospodárska funkcia: O. Bašovský – A. Švecová (MŽP, 2002)

Tabuľka 24: najbližšie zariadenia Zboru väzenskej a justičnej stráže a ich dostupnosť od skúmaných súdov v Zvolenskom regióne

Zariadenie	Banská Bystrica	Brezno	Zvolen
Ústav na výkon väzby a výkon trestu odňatia slobody	1 min (Banská Bystrica)	35 min (Banská Bystrica)	15 min (Banská Bystrica)
	0 km (Banská Bystrica)	41 km (Banská Bystrica)	20 km (Banská Bystrica)
Ústav na výkon trestu odňatia slobody	7 min (BB - Kráľová)	39 min (BB - Kráľová)	13 min (BB - Kráľová)
	5 km (BB - Kráľová)	45 km (BB - Kráľová)	16 km (BB - Kráľová)
Ústav na výkon trestu odňatia slobody s nemocnicou pre obvinených	103 min (Trenčín)	135 min (Trenčín)	95 min (Trenčín)
	129 km (Trenčín)	169 km (Trenčín)	123 km (Trenčín)
Ústav na výkon trestu odňatia slobody pre mladistvých	61 min (Sučany)	92 min (Sučany)	66 min (Sučany)
	65 km (Sučany)	105 km (Sučany)	83 km (Sučany)
Ústav na výkon trestu odňatia slobody pre ženy	61 min (Nitra - Chrenová)	93 min (Nitra - Chrenová)	53 min (Nitra - Chrenová)
	114 km (Nitra - Chrenová)	155 km (Nitra - Chrenová)	98 km (Nitra - Chrenová)
Otvorené oddelenie alebo oddelenie výkonu trestu	82 min (Sabová)	64 min (Sabová)	68 min (Sabová)
	98 km (Sabová)	67 km (Sabová)	83 km (Sabová)

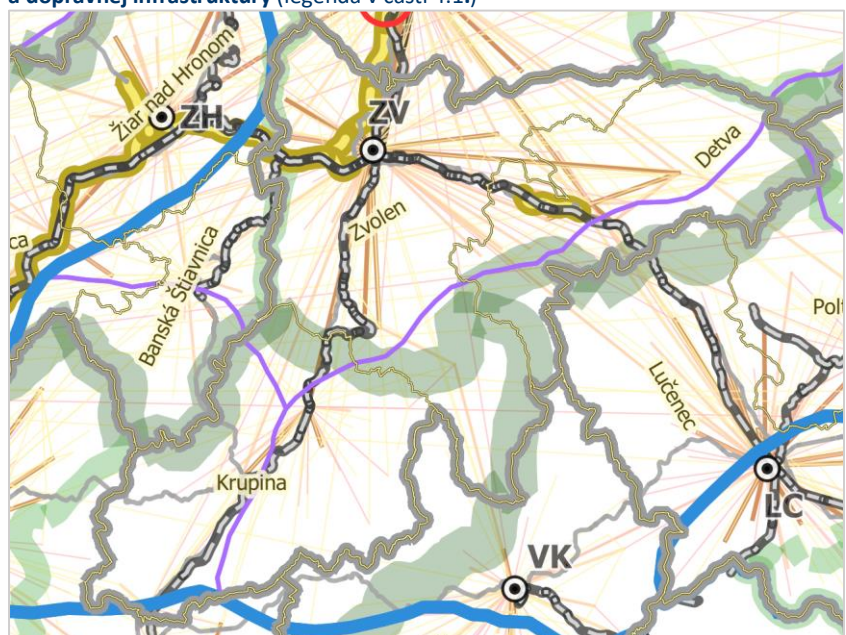
Poznámka: Dostupnosť vyššia ako 50 km alebo 50 min zvýraznená červenou, do 15 km alebo 15 min zvýraznená zelenou farbou.

Zdroj: vlastné prepočty nájdenia najkratšej (km) a najrýchlejšej (min) trasy pri dodržiavaní dopravných predpisov, cestná sieť a rýchlostné obmedzenia z projektu OpenStreetMap, stav k novembru 2019.

4.13.3 Blížkosť infraštruktúry ZVJS (Banská Bystrica)

Pretože sa v Banskej Bystrici sa nachádzajú dve zariadenia Zboru väzenskej a justičnej stráže (Banská Bystrica a Banská Bystrica – Kráľová), navrhujeme v tomto meste ponechať aj trestný súd. **V prípade, ak by sa ukázala príliš vysoká záťaž OS Banská Bystrica kvôli tomu, že ide o exekučný súd pre celé Slovensko, je možné uvažovať presunom tejto exekučnej agendy na iný súd.** Podrobnejšie údaje o dostupnosti sumarizuje Tabuľka 24, v ktorej uvádzame údaje za mestá so sídlami súčasných OS na celom území Zvolenského regiónu.

Mapa 52: vymedzenie Juhozvolenského (zvolenského) kultúrneho regiónu v kontexte súčasných súdnych obvodov, prírodných bariér, dochádzky za prácou a dopravnej infraštruktúry (legenda v časti 4.1.)

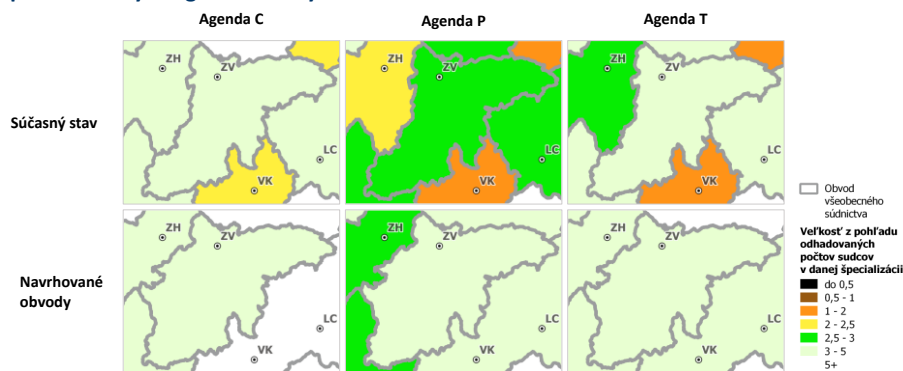


4.14 Juhozvolenský (zvolenský) obvod

4.14.1 Definícia

Ďalším navrhovaným súdnym obvodom je súčasný obvod OS Zvolen (tvorený okresmi Zvolen, Detva), do ktorého sme začlenili

Mapa 53: Juhozvolenský (zvolenský) región v kontexte porovnania veľkosti špecializovaných agend súčasných obvodov OS a navrhovaného zlučeného obvodu



ešte aj okresy Banská Štiavnica a Krupina. Začlenenie okresu Banská Štiavnica rozoberáme v časti 4.11.1.1. a začlenenie okresu Krupina v časti 4.14.1.1). Ide približne o južnú časť regiónu, ktorý sme pre svoje zvolenské nárečia nazvali (veľkým) Zvolenským regiónom. V regionalizácii

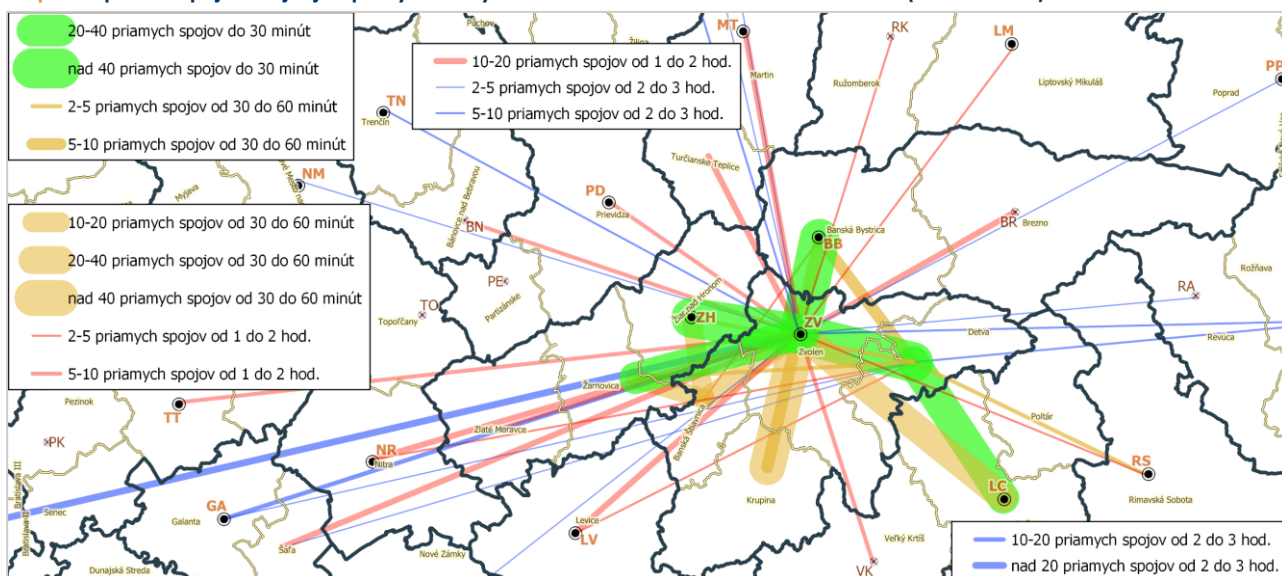
cestovného ruchu sa označuje ako „Zvolensko-Podpoľanie“. Na účely tejto štúdie ho budeme označovať ako Juhozvolenský región. Jeho súdny obvod môžeme nazvať Juhozvolenským súdnym obvodom (pokiaľ by sme sa chceli prikloniť k faktoru kultúrneho regiónu). Ak by sme sa priklonili k názvu sídla súdu, mohli by sme ho nazvať tiež Zvolenským súdnym obvodom, pretože má na svojom území **jediný súd OS Zvolen**.

Navrhovaný obvod bude dostatočne veľkým na splnenie podmienok minimálneho počtu sudcov vo všetkých relevantných agendách. Vyrieši sa tým aj problém „hraničného“ plnenia kritéria veľkosti súčasného OS Zvolen v špecializácii na rodinnú agendu (hranica 2,5-3 špecializovaní sudcovia, [Mapa 53](#))

4.14.1.1 Okres Krupina

Okres aj mesto Krupina sa nachádzajú pod horskou bariérou s dominantným členiacim efektom. Obyvatelia mesta Krupina nespádajú do regiónu so zvolenskými nárečiami, ale do regiónu s novohradskými nárečiami. V tomto majú viac spoločného s mestami ako Veľký Krtíš a Poltár. Z uvedených dôvodov sme preto zvažovali alternatívu odčlenenia okresu Krupina spod súdneho obvodu OS Zvolen a jeho pričlenenia k súdnemu obvodu OS Veľký Krtíš. Vznikol by tým priestor na zväčšenie nápadu OS Veľký Krtíš, ktorý v súčasnosti nespĺňa podmienku minimálneho počtu sudcov ([Mapa 56](#)).

Mapa 54: priame spoje verejnej dopravy okresných miest navrhovaného Juhozvolenského (zvolenského) obvodu



Zdroje: vlastné prepočty zo štatistiky hromadnej dopravy zozbieranej prostredníctvom elektronického cestovného poriadku (cp.hnonline.sk), údaje za všedný deň (streda, 23.09.2020) za všetky nájdené spojenia s odchodom počas skúmaného dňa.

Túto alternatívu sme však zamietli. Nešlo pritom len o kritérium uprednostnenia zmien oproti súčasnosti (okres Krupina spadá pod OS Zvolen), ale najmä o argument dopravnej dostupnosti: z mesta Krupina existujú dostupné priame spoje verejnej dopravy len do mesta Zvolen (33 spojov do 30 minút), zatiaľ čo do iných okresných miest priame spoje neexistujú (Mapa 54). Pri dostupnosti Zvolena do Krupiny tu úlohu aj železničné prepojenie (Mapa 52). Preto sú aj ekonomické väzby Krupiny smerom na mesto Zvolen intenzívnejšie, ako na iné smery (Mapa 50).

Odporúčame preto ponechanie okresu Krupina v súdnom obvode OS Zvolen tak, ako je tomu dnes, a teda aj jeho ponechanie **v navrhovanom Juhozvolenskom (zvolenskom) súdnom obvode**.

4.15 Novohradský obvod

4.15.1 Definícia

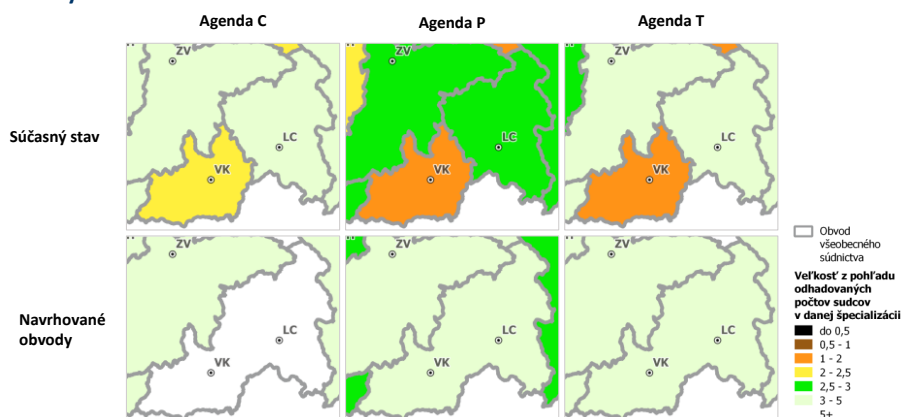
Za prirodzený región (*Novohrad*) možno považovať aj územie vymedzené novohradskými nárečiami. Ak abstrahujeme od maďarsko-slovenských nárečových areálov, v rámci dnešnej administratívnej štruktúry tam patria okresy Lučenec, Veľký Krtíš, veľká časť okresu Krupina (vrátane mesta Krupina) a veľká časť okresu Poltár (ktorý je dnes súčasťou súdneho obvodu OS Lučenec). Okrem toho tam patrí niekoľko obcí okresu Detva a malý južný cíp okresu Zvolen (Mapa 6, Mapa 55).

V súčasnosti kritérium veľkosti v jednotlivých špecializáciách nespĺňa súdny obvod OS Veľký Krtíš a v rodinnej agende je na hranici splniteľnosti aj obvod OS Lučenec (Mapa 56). Túto situáciu navrhujeme riešiť zriadením *Novohradského súdneho obvodu*

Mapa 55: vymedzenie Novohradského kultúrneho regiónu v kontexte súčasných súdnych obvodov, prírodných bariér, dochádzky za prácou a dopravnej infraštruktúry (legenda v časti 4.1.)



Mapa 56: Novohradský región v kontexte porovnania veľkostí špecializovaných agend súčasných obvodov OS a navrhovaného zlúčeného obvodu



pre celý prirodzený región vymedzený novohradskými nárečiami, po čom bude už jeho veľkosť dostatočná (Mapa 56). Do navrhovaného *Novohradského súdneho obvodu* budú spadať dnešné súdne obvody OS Lučenec a OS Veľký Krtíš (zložený z okresov Veľký Krtíš a Poltár).

Tabuľka 26: najbližšie zariadenia Zboru väzenskej a justičnej stráže a ich dostupnosť od skúmaných súdov v Novohradskom súdnom obvode

Zariadenie	Lučenec	Veľký Krtíš
Ústav na výkon väzby a výkon trestu odňatia slobody	60 min (Banská Bystrica)	74 min (Banská Bystrica)
	71 km (Banská Bystrica)	74 km (Banská Bystrica)
Ústav na výkon trestu odňatia slobody	58 min (BB - Kráľová)	71 min (BB - Kráľová)
	72 km (BB - Kráľová)	71 km (BB - Kráľová)
Ústav na výkon trestu odňatia slobody s nemocnicou pre obvinených	136 min (Trenčín)	149 min (Trenčín)
	178 km (Trenčín)	163 km (Trenčín)
Ústav na výkon trestu odňatia slobody pre mladistvých	106 min (Sučany)	120 min (Sučany)
	136 km (Sučany)	131 km (Sučany)
Ústav na výkon trestu odňatia slobody pre ženy	94 min (Nitra - Chrenová)	107 min (Nitra - Chrenová)
	150 km (Nitra - Chrenová)	116 km (Nitra - Chrenová)
Otvorené oddelenie alebo oddelenie výkonu trestu	27 min (Sabová)	62 min (Sabová)
	31 km (Sabová)	65 km (Sabová)

Poznámka: Dostupnosť vyššia ako 50 km alebo 50 min zvýraznená červenou, do 15 km alebo 15 min zvýraznená zelenou farbou.

Zdroj: vlastné prepočty nájdenia najkratšej (km) a najrýchlejšej (min) trasy pri dodržiavaní dopravných predpisov, cestná sieť a rýchlostné obmedzenia z projektu OpenStreetMap, stav k novembru 2019.

4.16 Gemerský obvod

4.16.1 Definícia

Ďalším slovenským regiónom a regiónom cestovného ruchu je región *Gemer*. Jeho územie je takmer totožné s územím bývalej *Gemersko-malohontskej župy*. Tvorí ho časť územia okresu Poltár (ktorý je zároveň súčasťou súdneho obvodu OS Lučenec), Rimavská Sobota, Revúca a časť okresu Rožňava (vrátane mesta Rožňava). Zo severnej strany je výrazne oddelený pohorím *Stolických vrchov*, resp. *Gemerským krasom*. (Mapa 58)

Tento prirodzený región možno vymedziť aj gemerskými nárečiami a rôznonárečovými areálmi na juhu pri

maďarských hraniciach. V súčasnosti do neho spadajú tri súdne obvody: OS Rimavská Sobota, OS Rožňava a OS Revúca. Z nich dva obvody (OS Rožňava a OS Revúca) neplnia kritérium minimálneho počtu potrebných sudcov v relevantných agendách špecializácie s výnimkou agendy C v OS Rožňava a OS Rimavská Sobota (Mapa 59).

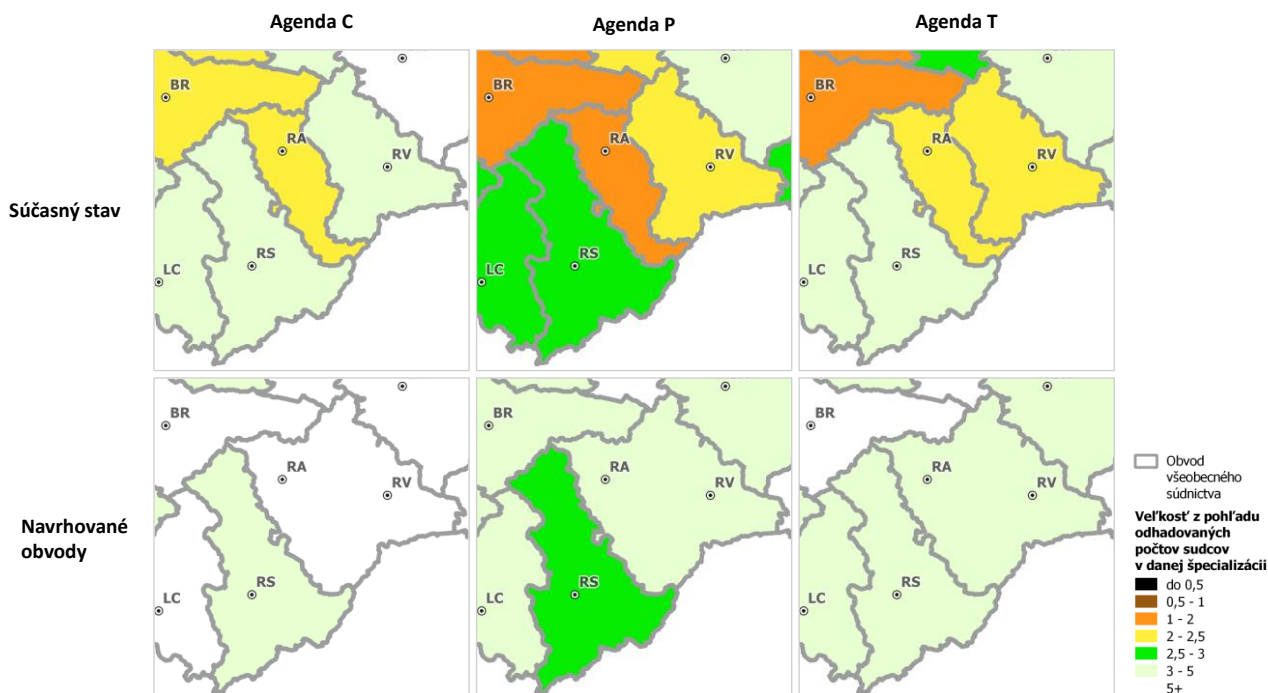
Pokiaľ by sme mali vymedziť región striktne z hľadiska nárečových kultúrnych regiónov, vznikol by jeden súdny obvod, ktorý by obsahoval obvody troch súčasných súdov: OS Rožňava, OS Revúca a OS Rimavská Sobota. Bolo to v súlade aj s našim pôvodným návrhom *Gemerského súdneho obvodu* s centrom v Rimavskej Sobote, pretože sa toto mesto zo všetkých troch skúmaných parametrov javilo na tento účel ako najvhodnejšie z hľadiska dostupnosti, veľkosti a stupňa hierarchizácie (Tabuľka 27).

Vzhľadom na nízku kvalitu infraštruktúry (neexistencia železničného ani rýchlostného cestného prepojenia medzi jednotlivými OS v tomto pomerne veľkom regióne, nízky počet priamych verejných spojov, (Mapa 60) a najmä aj vzhľadom na to, že to viac-menej bolo možné uskutočniť aj z hľadiska kritérií minimálneho počtu špecializovaných sudcov - **sme nakoniec odporučili v regióne Gemer vytvoriť dva súdne**

Mapa 58: vymedzenie Gemerského (Gemersko-Malohontského) kultúrneho regiónu v kontexte súčasných súdnych obvodov, prírodných bariér, dochádzky za prácou a dopravnej infraštruktúry (legenda v časti 4.1.)



Mapa 59: Gemerský región v kontexte porovnania veľkostí špecializovaných agend súčasných obvodov OS a navrhovaného zlúčeného obvodu



obvody: jeden totožný so súčasným OS Rimavská Sobota a druhý totožný s územím súčasných obvodov OS Rožňava a OS Revúca.

Pretože sa Rimavská Sobota v Gemersko-Malohontskej župe pokladala za centrom tzv. „Malohontu“, jej obvod sme nazvali „Malohontským súdnym obvodom“ a zostávajúce územie Gemerským súdnym obvodom. Oba obvody sú dostatočne veľké z hľadiska plnenia kritéria minimálneho počtu sudcov vo všetkých troch špecializáciách s výnimkou Malohontského obvodu (OS Rimavská Sobota) v rodinnej agende, ktorej veľkosť však možno považovať za hraničnú a preto postačujúcu (interval 2,5-3 špecializovaní sudcovia, Mapa 59).

4.16.2 Návrh centra (Rožňava)

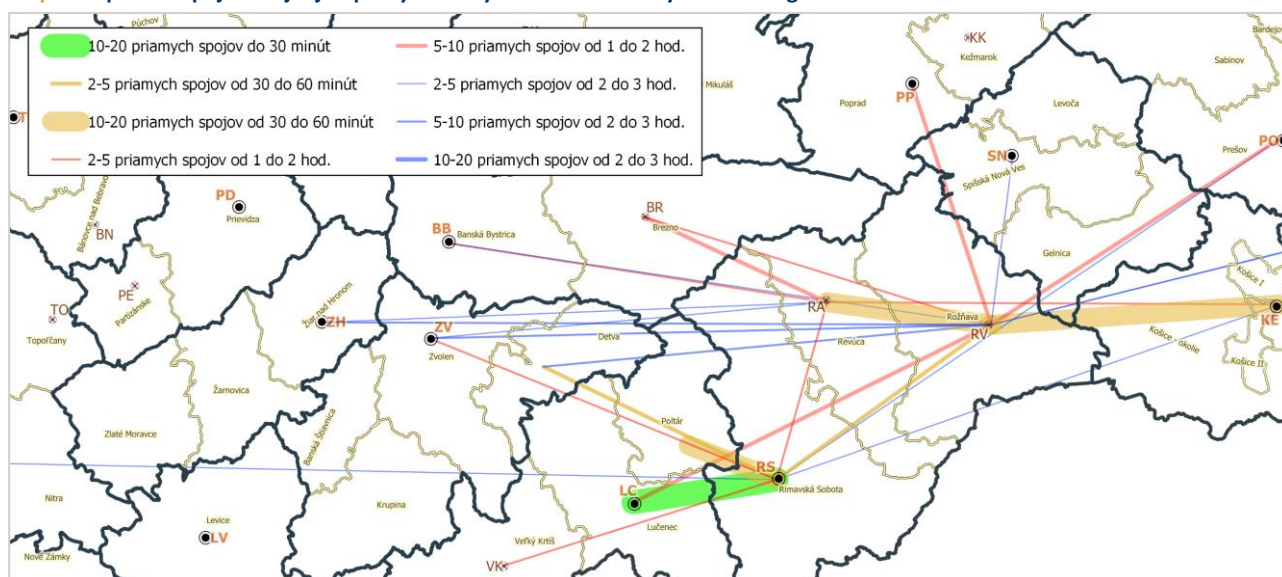
V prípade navrhnutého Gemerského súdneho obvodu, ktorý by bol približne totožný s celým regiónom Gemer (pozri časť 4.16.1) vychádza najvhodnejším centrom Rimavská Sobota (Tabuľka 27).

Tabuľka 27: rekapitulácia parametrov skúmaných miest v vo veľkom Gemerskom súdnom obvode (alternatíva troch súčasných OS)

	Revúca	Rimavská Sobota	Rožňava
Dostupnosť súdu priemerného obyvateľa	39,21 min 41,18 km	33,29 min 37,19 km	36,96 min 40,57 km
Hierarchický stupeň sídla	VI. stupeň	V. stupeň	VI. stupeň
Hospodárska funkcia sídla	Viacfunkčné	viacfunkčné	viacfunkčné
Počet obyvateľov	12 800	24 826	19 765
Počet obyvateľov + dochádzka	13 413	27 869	23 200

Zdroj: Počet obyvateľov a dochádzka: vlastné prepočty a mapy z údajov získaných zo Sčítania obyvateľov, domov a bytov 2011 (SODB 2011), ŠÚ SR, cestná sieť z projektu OpenStreetMap, stav k novembru 2019. Hierarchický stupeň a hospodárska funkcia: O. Bašovský – A. Švecová (MŽP, 2002)

Mapa 60: priame spoje verejnej dopravy okresných miest z okresných miest regiónu Gemer



Zdroje: vlastné prepočty zo štatistiky hromadnej dopravy zozbieranej prostredníctvom elektronického cestovného poriadku (cp.hnonline.sk), údaje za všedný deň (streda, 23.09.2020) za všetky nájdene spojenia s odchodom počas skúmaného dňa.

V odporúčanej alternatíve *Gemerského súdneho obvodu*, ktorý by bol zložený len z dvoch OS (Revúca a Rožňava) vychádza najvhodnejšie centrum Rožňava (Tabuľka 28). Podrobnejšie prepočty k oboj alternatívam uvádzame v prílohách (Tabuľka 60).

Tabuľka 28: rekapitulácia parametrov skúmaných miest v odporúčanom návrhu Gemerského súdneho obvodu (alternatíva dvoch súčasných OS)

	Revúca	Rožňava
Dostupnosť súdu priemerného obyvateľa	30,85 min	21,33 min
Hierarchický stupeň sídla	32,99 km	22,13 km
Hierarchický stupeň sídla	VI. stupeň	VI. stupeň
Hospodárska funkcia sídla	viacfunkčné	viacfunkčné
Počet obyvateľov	12 800	19 765
Počet obyvateľov + dochádzka	13 413	23 200

Zdroj: Počet obyvateľov a dochádzka: vlastné prepočty a mapy z údajov získaných zo Sčítania obyvateľov, domov a bytov 2011 (SODB 2011), ŠÚ SR, cestná sieť z projektu OpenStreetMap, stav k novembru 2019. Hierarchický stupeň a hospodárska funkcia: O. Bašovský – A. Švecová (MŽP, 2002)

4.16.3 Blížkosť infraštruktúry ZVJS (Rožňava)

Na území *Gemerského súdneho obvodu* nie je žiadne zariadenie Zväzu justičnej a väzenskej stráže z výnimkou otvoreného oddelenia alebo oddelenia na výkon trestu pri Rimavskej Sobote (Tabuľka 29). V prípade navrhovanej alternatívy odporúčame preto uprednostniť lokalizáciu podľa dostupnosti, t.j. v navrhovanom centre (Rožňava).

Tabuľka 29: najbližšie zariadenia Zboru väzenskej a justičnej stráže a ich dostupnosť od skúmaných súdov v od miest Revúca, Rimavská Sobota a Rožňava

Zariadenie	Revúca	Rimavská Sobota	Rožňava
Ústav na výkon väzby a výkon trestu odňatia slobody	79 min (Banská Bystrica)	81 min (Banská Bystrica)	54 min (Košice)
	90 km (Banská Bystrica)	98 km (Banská Bystrica)	68 km (Košice)
Ústav na výkon trestu odňatia slobody	72 min (Levoča)	79 min (BB - Kráľová)	45 min (Košice - Šaca)
	76 km (Levoča)	98 km (BB - Kráľová)	56 km (Košice - Šaca)
Ústav na výkon trestu odňatia slobody s nemocnicou pre obvinených	179 min (Trenčín)	156 min (Trenčín)	205 min (Trenčín)
	217 km (Trenčín)	204 km (Trenčín)	259 km (Trenčín)

Zariadenie	Revúca	Rimavská Sobota	Rožňava
Ústav na výkon trestu odňatia slobody pre mladistvých	133 min (Sučany)	127 min (Sučany)	146 min (Sučany)
	154 km (Sučany)	162 km (Sučany)	182 km (Sučany)
Ústav na výkon trestu odňatia slobody pre ženy	137 min (Nitra - Chrenová)	114 min (Nitra - Chrenová)	163 min (Nitra - Chrenová)
	203 km (Nitra - Chrenová)	179 km (Nitra - Chrenová)	238 km (Nitra - Chrenová)
Otvorené oddelenie alebo oddelenie výkonu trestu	50 min (Sabová)	2 min (Sabová)	52 min (Sabová)
	53 km (Sabová)	1 km (Sabová)	60 km (Sabová)

Poznámka: Dostupnosť vyššia ako 50 km alebo 50 min zvýraznená červenou, do 15 km alebo 15 min zvýraznená zelenou farbou.

Zdroj: vlastné prepočty nájdenia najkratšej (km) a najrýchlejšej (min) trasy pri dodržiavaní dopravných predpisov, cestná sieť a rýchlostné obmedzenia z projektu OpenStreetMap, stav k novembru 2019.

4.17 Košický mestský (Abovsko-Turniansky) obvod

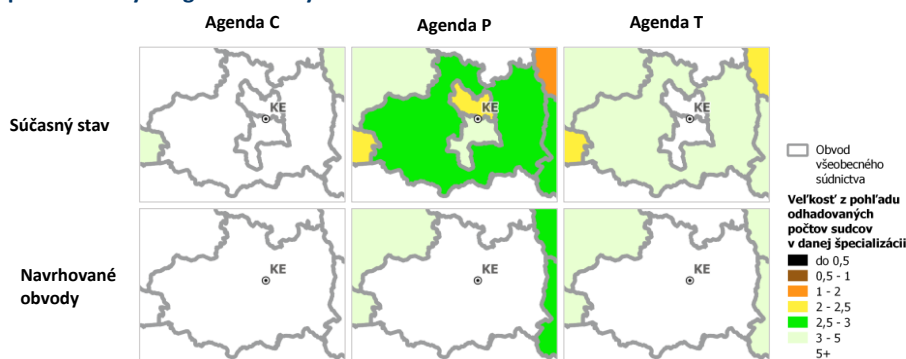
Pre košické okresy navrhujeme podobný systém ako navrhujeme pre bratislavské okresy vo forme spoločného mestského súdu alebo mestských súdov³⁰.

Na rozdiel od Bratislavy však navrhujeme, aby do tohto obvodu spadali aj súčasný obvod OS Košice - Okolie, t.j. aj satelitné obce mesta Košice. Dôvodom je špecifická poloha okresu Košice-Okolie okolo celého mesta, vzhľadom na čo by ju bolo ťažké zaradiť k iným regiónom. Okolie Košíc zdieľa s mestom aj skutočnosť samostatného kultúrneho regiónu – Abov, charakterizovaný abovskými nárečiami alebo dedičstvom Abovskej župy, neskôr

Mapa 61: vymedzenie Abovského kultúrneho regiónu v kontexte súčasných súdnych obvodov, prírodných bariér, dochádzky za prácou a dopravnej infraštruktúry (legenda v časti 4.1.)



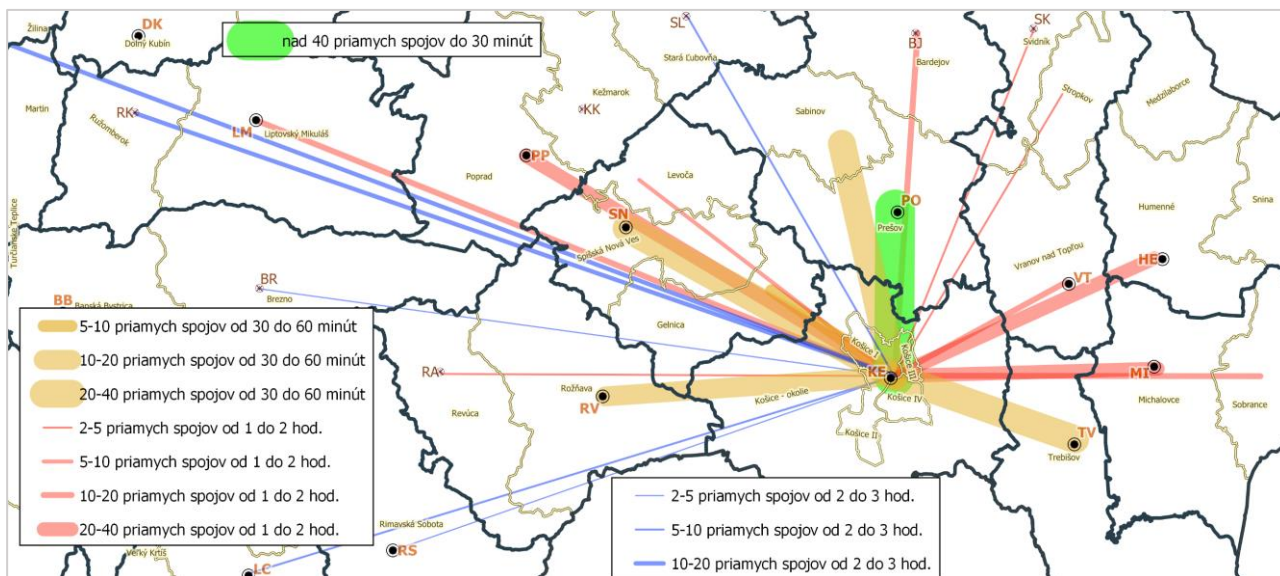
Mapa 62: Abovsko-Turniansky (Košický) región v kontexte porovnania veľkostí špecializovaných agend súčasných obvodov OS a navrhovaného zlúčeného obvodu



Abovsko-Turnianskej župy (po zlúčení s Turnianskou župou na východnej časti okresu Košice-Okolie). Môžeme ho preto nazvať aj Abovským súdnym obvodom, resp. Abovsko-Turnianskym súdnym obvodom. Je dostatočne veľkým na to, aby sa v ňom

³⁰ Piovarčiová, Z.S. –Valentovič, M.: Mestské súdy (Analytické centrum, MS SR, 19.06.2020)

Mapa 63: priame spoje verejnej dopravy okresných miest z okresných miest Abovsko-Turnianskeho regiónu



Zdroje: vlastné prepočty zo štatistiky hromadnej dopravy zozbieranej prostredníctvom elektronického cestovného poriadku (cp.hnonline.sk), údaje za všedný deň (streda, 23.09.2020) za všetky nájdené spojenia s odchodom počas skúmaného dňa.

sudcovia mohli špecializovať vo všetkých skúmaných agendách (Mapa 62).

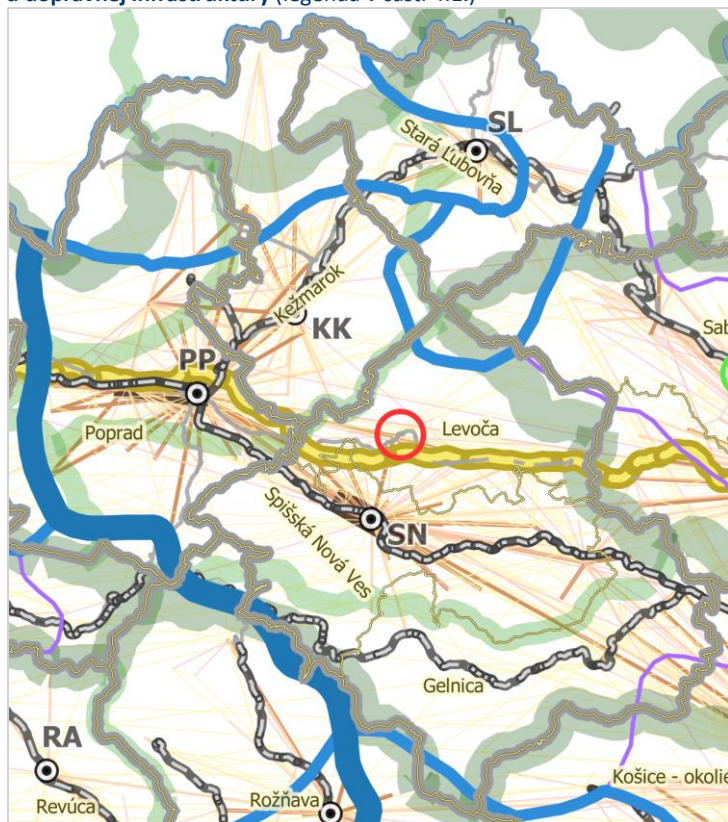
4.18 Severospišský obvod

4.18.1 Definícia

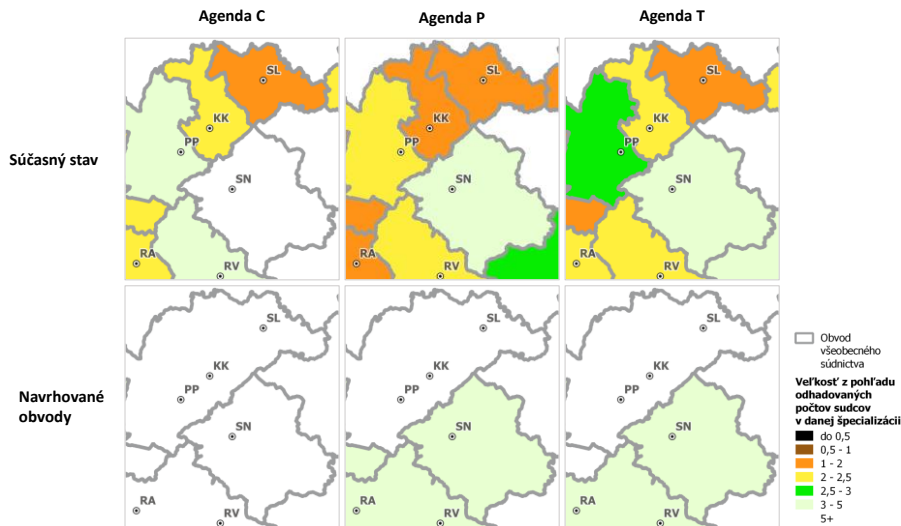
Ďalší z výrazných slovenských regiónov a zároveň regiónov cestovného ruchu je región *Spiš*. Tvoria ho okresy Stará Ľubovňa, Kežmarok, Poprad, Levoča, Spišská Nová Ves a Gelnica (Mapa 64). Ide o pomerne veľký región. Spája ho tradícia *Spišskej župy*. Aj v rámci neho samotného možno pozorovať veľké kultúrne rozdiely. Preto sa aj zvykne rozdeľovať na *Horný Spiš*, ktorý má v tomto celku zvláštne postavenie z hľadiska prevahy poľsky hovoriacich a goralských obyvateľov (okresy Stará Ľubovňa a časť okresu Kežmarok – *Zamagurie*), *Stredný Spiš* (zvyšná a väčšia časť okresu Kežmarok, okres Poprad a okres Levoča) a *Dolný Spiš* (okresy Spišská Nová Ves a Gelnica).

Celá južná časť regiónu *Spiš* (okresy Levoča, Spišská Nová Ves a Gelnica) je už začlenená do jedného spoločného obvodu – OS Spišská Nová Ves. Ako jediná preto aj

Mapa 64: vymedzenie Spišského kultúrneho regiónu v kontexte súčasných súdnych obvodov, prírodných bariér, dochádzky za prácou a dopravnej infraštruktúry (legenda v časti 4.1.)



Mapa 65: Spišský región v kontexte porovnania veľkosti špecializovaných agend súčasných obvodov OS a navrhovaných dvoch zlúčených obvodov



v súčasnosti spĺňa podmienku minimálnej veľkosti vo všetkých skúmaných kritériách (Mapa 65).

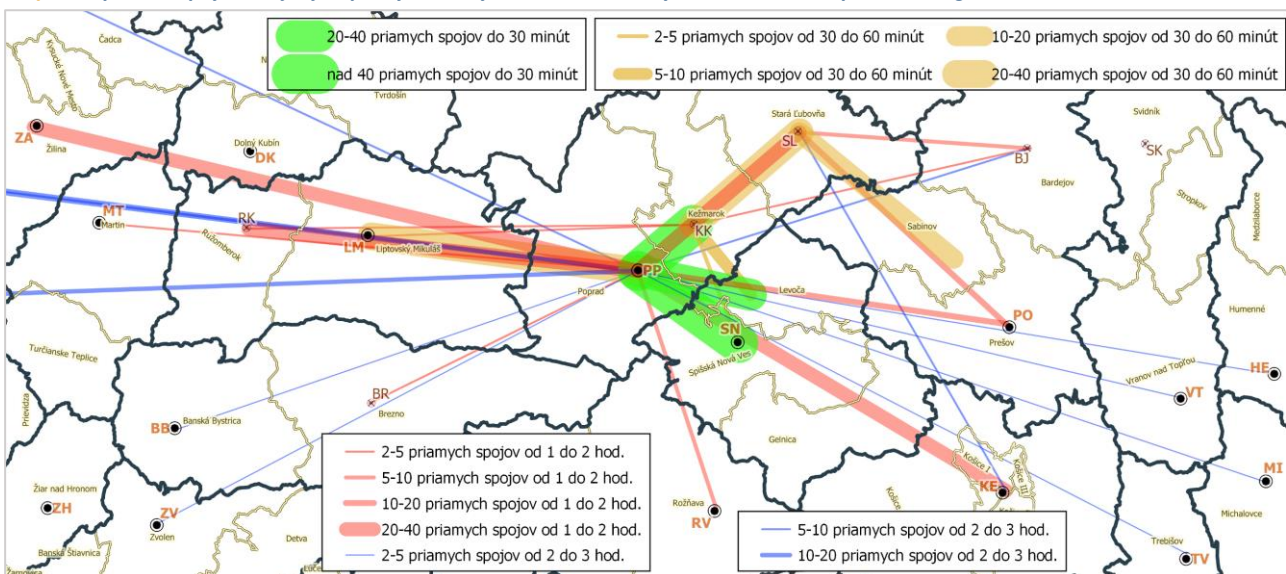
V severnej časti Spiša tvorí v súčasnosti každý okres samostatný súdny obvod. Najhoršia situácia z hľadiska veľkosti je OS Stará Ľubovňa a OS Kežmarok. Obvod OS Poprad spĺňa túto požiadavku len v civilnej agende, v trestnej agende

možno veľkosť z tohto hľadiska pokladať za hraničnú (Mapa 64). V rámci jednotlivých modelov sme uvažovali aj s možnosťou troch súdnych obvodov v regióne Spiš (t.j. súčasný OS Spišská Nová ves, súčasný OS Poprad a zlúčený obvod OS Stará Ľubovňa – OS Kežmarok). Najmä staršie modely odhadov potrebného počtu špecializovaných sudcov indikovali, že by to možné bolo. V určitej miere by to zodpovedalo aj regionálnym špecifikám delenia Spiša na tri časti (Horný Spiš, Stredný Spiš a Dolný Spiš).

Nakoniec sme však uprednostnili alternatívu len dvoch súdnych obvodov – súčasný obvod OS Spišská Nová Ves a ostatné obvody zlúčené do jedného Severospišského regiónu (Mapa 65, dolná časť). Okrem dôvodu lepšej veľkosti bol ďalším dôvodom veľmi kvalitné prepojenie verejnou dopravou (Mapa 66), čo je dané aj možnosťami využívať železničnú dopravu (Mapa 64).

Na spišskom regióne je viditeľné, ako zriadenie jedného spoločného Severospišského obvodu môže prispieť paradoxne aj k lepšej dostupnosti, ako keby tam boli dva obvody – za podmienky zriadenia detašovaného uvažovania s existenciou detašovaných pracovísk s tým, že toto detašované pracovisko bude zriadené v najodľahlejšej severnej časti (OS Stará Ľubovňa). Zvýšená dostupnosť pramení z toho, že

Mapa 66: priame spoje verejnej dopravy okresných miest z okresných miest Severospišského regiónu



Zdroje: vlastné prepočty zo štatistiky hromadnej dopravy zozbieranej prostredníctvom elektronického cestovného poriadku (cp.hnonline.sk), údaje za všedný deň (streda, 23.09.2020) za všetky nájdené spojenia s odchodom počas skúmaného dňa.

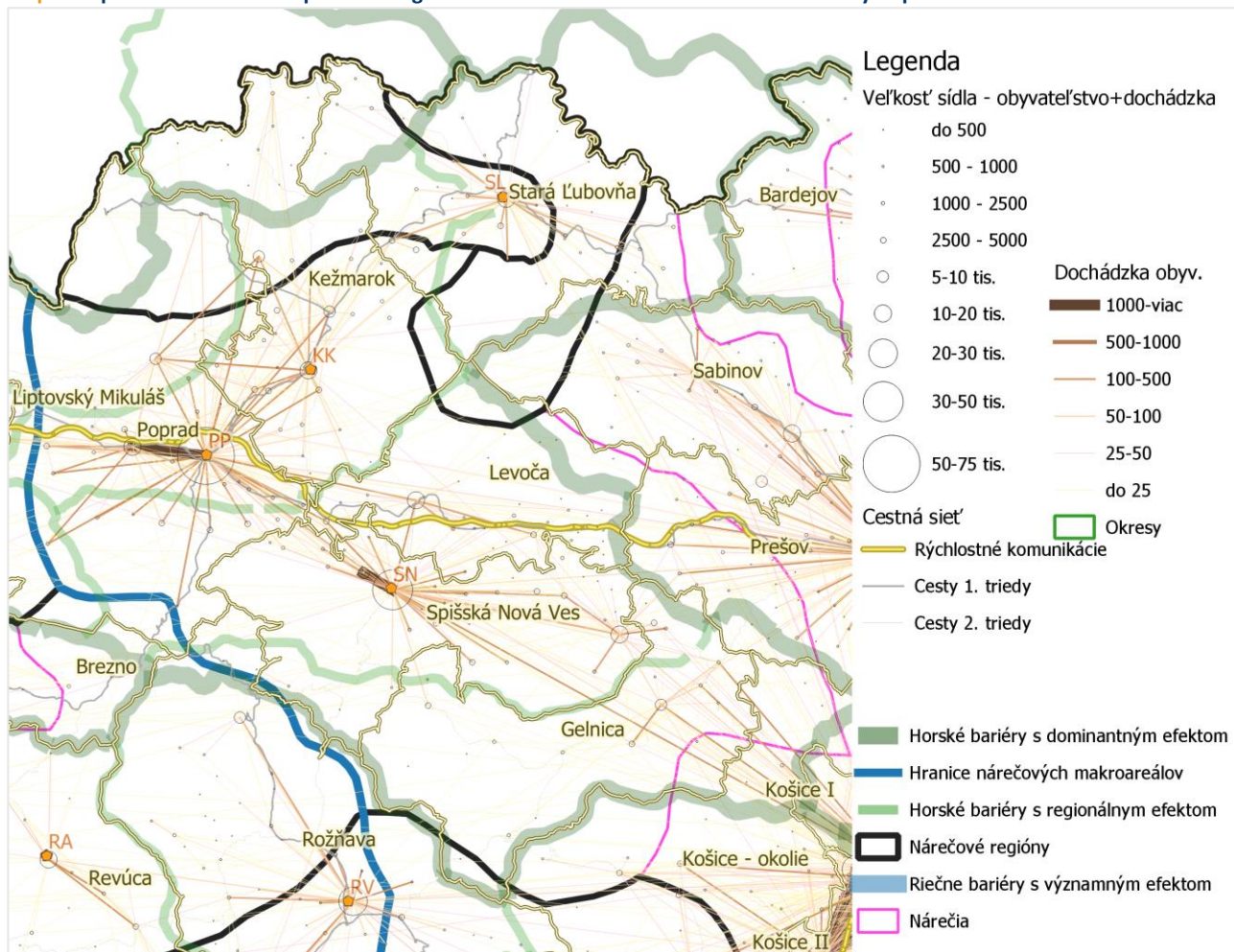
obyvatelia Kežmarku budú môcť cestovať napr. do Popradu namiesto oveľa vzdialenejšej Starej Ľubovne, resp. obyvatelia Starej Ľubovne nebudú musieť cestovať do Kežmarku (v prípade, ak by bol zlúčený len OS Kežmarok a OS Stará Ľubovňa) alebo Popradu. Môže tak dôjsť zároveň k lepšiemu využitiu intenzívnych hospodárskych vzťahov medzi Popradom a Kežmarkom, ktoré sa prejavujú intenzívnou dochádzkou za prácou (Mapa 67). Podrobnejším zdôvodnením sa zaoberáme v časti 4.18.1.1. Možno tam nájsť aj **zdôvodnenie potrieb a výhod detašovaných pracovísk v navrhovaných väčších súdnych obvodoch ako takých.**

Navrhovaný a odporúčaný *Severospišský súdny obvod, ktorý by sa skladal s troch súčasných OS*, už bude dostatočne veľkým na zabezpečenie podmienok špecializácie vo všetkých relevantných agendách (Mapa 65).

4.18.1.1 Detašované pracovisko v Starej Ľubovni - modelový príklad riešenia problémov v doprave vo väčších súdnych obvodoch

Veľkou nevýhodou horských severných oblastí Slovenska, akými sú aj spišské podtatranské regióny a regióny Zamaguria, sú ťažkosti dopravy v zimnom období. Odľahlé regióny bývajú kvôli zasneženiu niekedy

Mapa 67: postavenie okresov Spišského regiónu v širšom kontexte a v kontexte dochádzky za prácou



Poznámka: Bez dochádzky do hl. mesta SR Bratislava. Zdroje: Počet obyvateľov a dochádzka: vlastné prepočty z údajov získaných zo Sčítania obyvateľov, domov a bytov 2011 (SODB 2011), ŠÚ SR, cestná sieť z projektu OpenStreetMap, stav k novembru 2019, údaje o administratívnom členení z projektu www.geoportal.sk, stav z apríla 2019, Atlas krajiny krajiny Slovenskej republiky, MŽP SR, 2002 (Ivor Ripka: údaje o nárečiach, László Miklós: údaje o bariérach).

doslova odrezané od zvyšku sveta. Nie všade sa dá dostať vlakovými spojmi, a tak sú obyvatelia vo väčšine prípadoch závislí na cestnej doprave. Najmä v rodinnej agende, kde na súdy často cestujú osamelé ženy, môže byť problém dostať sa na vzdialený súd.

V navrhovanom obvode je medzi skúmanými mestami najvzdialenejší úsek medzi Starou Ľubovňou a Kežmarkom, po ceste automobilom tam možno pricestovať za približne 40 minút. Medzi Popradom a Kežmarkom existuje neporovnateľne lepšia cestná dostupnosť a aj kvalita ciest, docestovať automobilom tam možno za ideálnej premávky za 17 minút. Pokiaľ by došlo len k zlúčeniu súdnych obvodov OS Kežmarok a OS Stará Ľubovňa a súd by bol ponechaný v Starej Ľubovni, obyvatelia OS Kežmarok by museli cestovať do Starej Ľubovne (zatiaľ čo pri tomto návrhu Severospišského obvodu troch zlúčených OS môžu cestovať do bližšieho Popradu). Pokiaľ by bol zase ponechaný súd v Kežmarku, vzdialenosť Kežmarok – Stará Ľubovňa by museli prekonávať obyvatelia Starej Ľubovne.

Zriadením detašovaného pracoviska v Starej Ľubovni v navrhovanom Severospišskom obvode (zloženom z troch OS) by sa situácia zmenila. Obyvatelia Kežmarku by mohli cestovať do Popradu a obyvateľom okresu v Starej Ľubovni by mohli využívať budovu OS Stará Ľubovňa tak, ako doteraz. Napriek tomu **by bola špecializácia zachovaná aj v malom súde**, pretože by tam súdili sudcovia spadajúci pod OS Poprad s možnosťou dochádzky a pojednávania v Starej Ľubovni len vo vybrané dni v týždni. Z pohľadu obyvateľov Starej Ľubovne by súd v netrestných veciach (alebo podľa potreby len vo veciach rodinnej agendy) fungoval i naďalej.

S alternatívami riešenia budov a pracovísk v nových súdnych obvodoch, navrhnutých v rámci tejto štúdie, je potrebné vysporiadať sa v ďalších etapách prác na novej súdnej mape. Pracovisko v Starej Ľubovni uvádzame ako jednu z možností takýchto riešení, ktorá by mala byť zvažovaná vo všetkých súdnych obvodoch.

4.18.2 Návrh centra (Poprad, detašované pracovisko v Starej Ľubovni)

Porovnanie jednotlivých miest navrhovaného *Severospišského súdneho obvodu* zachytáva **Tabuľka 30**. Najviac dostupné je mesto Kežmarok vzhľadom na centrálnu polohu v navrhovanom obvode. Rozdiel však nie je veľký, pretože počet obyvateľov a počet dochádzajúcich do mesta Poprad niekoľkonásobne prevyšuje počty v ostatných skúmaných mestách (**Tabuľka 30**).

Tabuľka 30: rekapitulácia parametrov skúmaných miest v Severospišskom súdnom obvode

	Kežmarok	Poprad	Stará Ľubovňa
Dostupnosť súdu	19,9 min	20,78 min	34,48 min
priemerného obyvateľa	20,56 km	21,61 km	36,72 km
Hierarchický stupeň sídla	VI. stupeň	IV. stupeň	VI. stupeň
Hospodárska funkcia sídla	viacfunkčné	viacfunkčné	Viacfunkčné
Počet obyvateľov	16 824	52 358	16 236
Počet obyvateľov + dochádzka	19 836	61 565	18 862

Zdroj: Počet obyvateľov a dochádzka: vlastné prepočty a mapy z údajov získaných zo Sčítania obyvateľov, domov a bytov 2011 (SODB 2011), ŠÚ SR, cestná sieť z projektu OpenStreetMap, stav k novembru 2019. Hierarchický stupeň a hospodárska funkcia: O. Bašovský – A. Švecová (MŽP, 2002)

Pokiaľ bude zriadené detašované pracovisko súdu v Starej Ľubovni, navrhujeme za centrum súdneho obvodu mesto Poprad.

4.18.3 Blížkosť infraštruktúry ZVJS (Poprad)

Prehľad jednotlivých miest súčasných OS podľa blízkosti relevantných inštitúcií vybraných na účely trestného konania zachytáva Tabuľka 31.

V tomto prípade je najbližším zariadením ústav na výkon trestu odňatia slobody v Levoči v dostupnosti 24 minút od budovy OS Spišská Nová Ves a 17 minút od budovy OS Poprad (Tabuľka 30). Ako najvhodnejší z tohto pohľadu navrhujeme zriadiť trestný súd pre Severospišský obvod v meste Poprad. Pokiaľ by došlo k rozšíreniu trestného obvodu na celý Spišský región (napríklad prostredníctvom kauzálnej príslušnosti), vhodnejším by bola Spišská Nová Ves, od ktorej je dostupnosť do zariadenia ZVJS v Levoči len 11 minút (Tabuľka 31).

Tabuľka 31: najbližšie zariadenia Zboru väzenskej a justičnej stráže a ich dostupnosť od skúmaných súdov v Spišskom súdnom obvode

Zariadenie	Kežmarok	Poprad	Stará Ľubovňa	Spišská Nová Ves
Ústav na výkon väzby a výkon trestu odňatia slobody	53 min (Prešov)	46 min (Prešov)	57 min (Prešov)	45 min (Prešov)
	79 km (Prešov)	75 km (Prešov)	64 km (Prešov)	62 km (Prešov)
Ústav na výkon trestu odňatia slobody	24 min (Levoča)	17 min (Levoča)	55 min (Levoča)	11 min (Levoča)
	29 km (Levoča)	26 km (Levoča)	63 km (Levoča)	12 km (Levoča)
Ústav na výkon trestu odňatia slobody s nemocnicou pre obvinených	152 min (Trenčín)	143 min (Trenčín)	183 min (Trenčín)	159 min (Trenčín)
	228 km (Trenčín)	215 km (Trenčín)	262 km (Trenčín)	240 km (Trenčín)
Ústav na výkon trestu odňatia slobody pre mladistvých	85 min (Sučany)	76 min (Sučany)	116 min (Sučany)	92 min (Sučany)
	125 km (Sučany)	111 km (Sučany)	159 km (Sučany)	136 km (Sučany)
Ústav na výkon trestu odňatia slobody pre ženy	155 min (Nitra - Chrenová)	146 min (Nitra - Chrenová)	185 min (Nitra - Chrenová)	162 min (Nitra - Chrenová)
	241 km (Nitra - Chrenová)	228 km (Nitra - Chrenová)	275 km (Nitra - Chrenová)	249 km (Nitra - Chrenová)
Otvorené oddelenie alebo oddelenie výkonu trestu	56 min (Sabinov)	49 min (Sabinov)	40 min (Sabinov)	48 min (Sabinov)
	73 km (Sabinov)	70 km (Sabinov)	45 km (Sabinov)	57 km (Sabinov)

Poznámka: Dostupnosť vyššia ako 50 km alebo 50 min zvýraznená červenou, do 15 km alebo 15 min zvýraznená zelenou farbou.

Zdroj: vlastné prepočty nájdania najkratšej (km) a najrýchlejšej (min) trasy pri dodržiavaní dopravných predpisov, cestná sieť a rýchlostné obmedzenia z projektu OpenStreetMap, stav k novembru 2019.

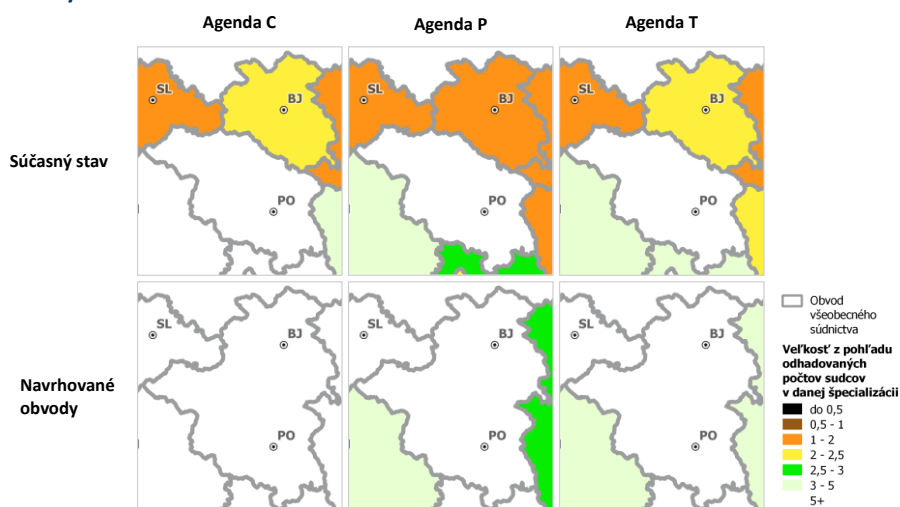
4.19 Šarišský obvod

4.19.1 Definícia

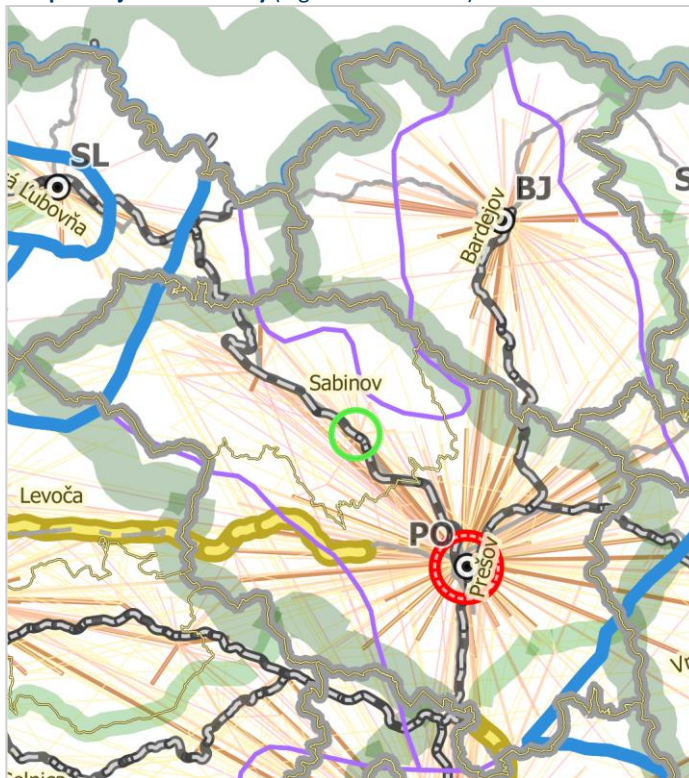
Región Šariš je z jazykového hľadiska tvorený okresmi Bardejov, Prešov a Sabinov, ktorý je súčasťou súdneho obvodu OS Prešov (Mapa 68).

Ak hovoríme o tradičných regiónoch cestovného ruchu, do Šariša sa zaraďuje aj okres Svidník (so silným vplyvom ukrajinského jazykového prvku), pretože aj tento okres bol spolu s ostatnými menovanými súčasťou Šarišskej župy. Vo Svidníku v súčasnosti pôsobí malý súd (OS Svidník), do obvodu ktorého v súčasnosti spadá aj okres Stropkov. V tejto súvislosti uveďme, že z hľadiska prírodno-sídelných spádových regiónov sa územie okresu Stropkov zvykne zaraďovať spolu s územím mesta Svidník do Hornošarišského prírodno-sídelného spádového regiónu³¹. To mohol byť dôvod, prečo boli aj v návrhu nového územného a správneho členenia Slovenskej republiky z konca 90-tych rokov obidva okresy, t.j. Svidník a Stropkov, zaradené do Šarišskej župy, i keď územie okresu Stropkov býva zaraďované do iného regiónu (Horný Zemplín) a väčšina jeho

Mapa 69: Šarišský región v kontexte porovnania veľkostí špecializovaných agend súčasných obvodov OS a navrhovaného zlúčeného obvodu



Mapa 68: vymedzenie Šarišského kultúrneho regiónu v kontexte súčasných súdnych obvodov, prírodných bariér, dochádzky za prácou a dopravnej infraštruktúry (legenda v časti 4.1.)



obyvateľov samotného okresného mesta rozpráva zemplínskymi nárečiami (Mapa 6, Mapa 68).

V súčasnosti podmienku minimálnych počtov sudcov nespĺňa obvod súčasného OS Bardejov. Na riešenie situácie navrhujeme jeho zlúčenie k súčasnému OS Bardejov. Takto definovaný Šarišský súdny obvod bude už

³¹ Lászlo Miklós: Prírodno-sídelné spádové regióny, In: Atlas krajiny Slovenskej republiky, Ministerstvo životného prostredia, 2002)

na splnenie danej podmienky dostatočne veľkým (Mapa 69).

Pri návrhoch sme pracovali aj s možnosťou pridružiť k *Šarišskému obvodu* aj okres Svidník, pričom okres Stropkov by tam už zaradený nebol. K tejto alternatíve sme sa však nepriklonili, čoho dôvodom bolo najmä horšie možnosti využitia budovy OS Svidník ako detašovaného pracoviska. Lepšie možnosti využitia by pripadali do úvahy pre obyvateľov Svidníka a Stropkova (medzi okresnými mestami oboch okresov je veľmi dobré prepojenie, mapa). Podrobnejšie informácie ponúkame v časti 4.19.1.1.

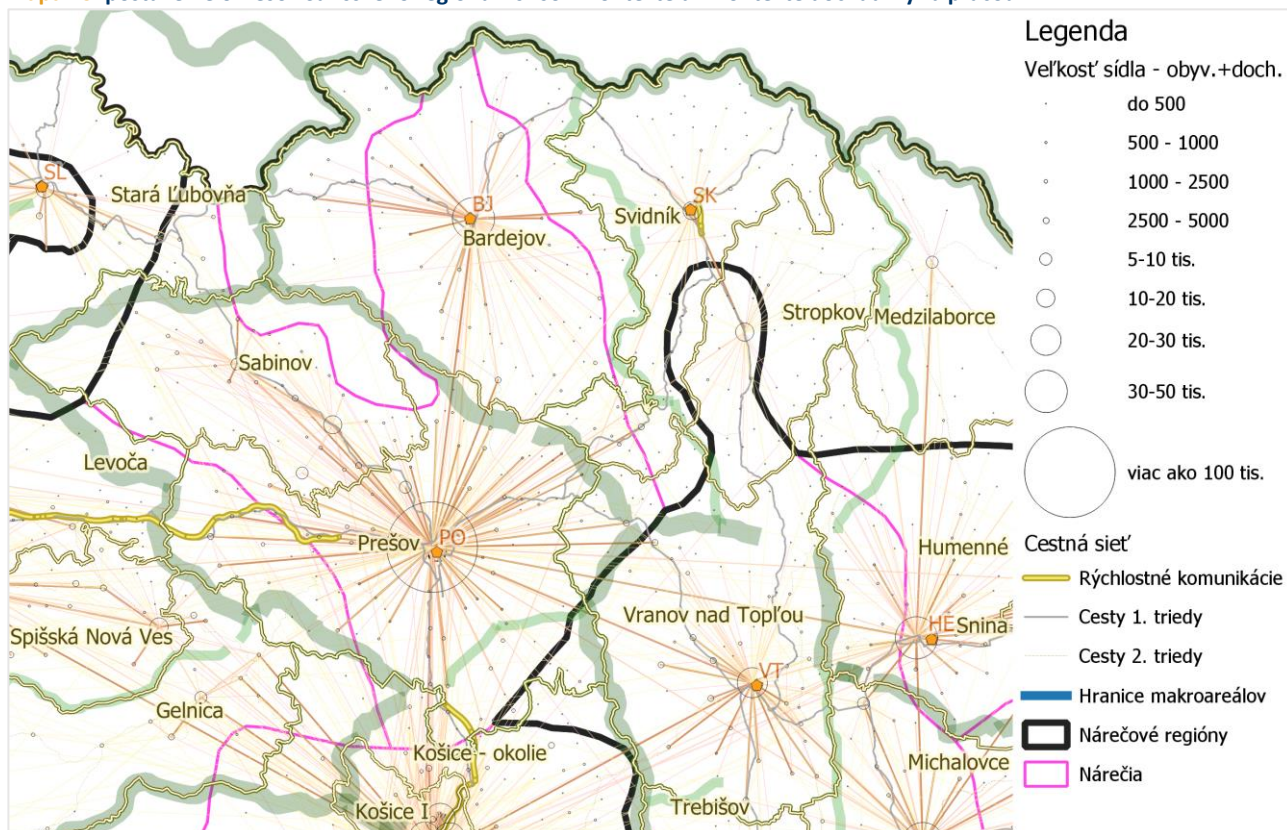
4.19.1.1 okresy Svidník a Stropkov

Jednou z alternatív, s ktorou sme pracovali pri tvorbe novej súdnej mapy, bolo zriadenie spoločného súdneho obvodu v Šarišskom regióne s tým, že by do neho bol zaradený aj okres Svidník. Zlúčením do jedného obvodu by došlo tiež k vyriešeniu nedostatočnej veľkosti obvodov OS Bardejov a OS Svidník (Mapa 69).

Táto alternatíva predpokladá zaradenie okresu Stropkov do veľkého regiónu, ktorý sa v regionalizácii cestovného ruchu zvykne označovať ako *Horný Zemplín* a pozostáva z okresu Stropkov a súčasných obvodov OS Vranov nad Topľou a OS Humenné. Centrom takto navrhovaného obvodu by bolo Humenné.

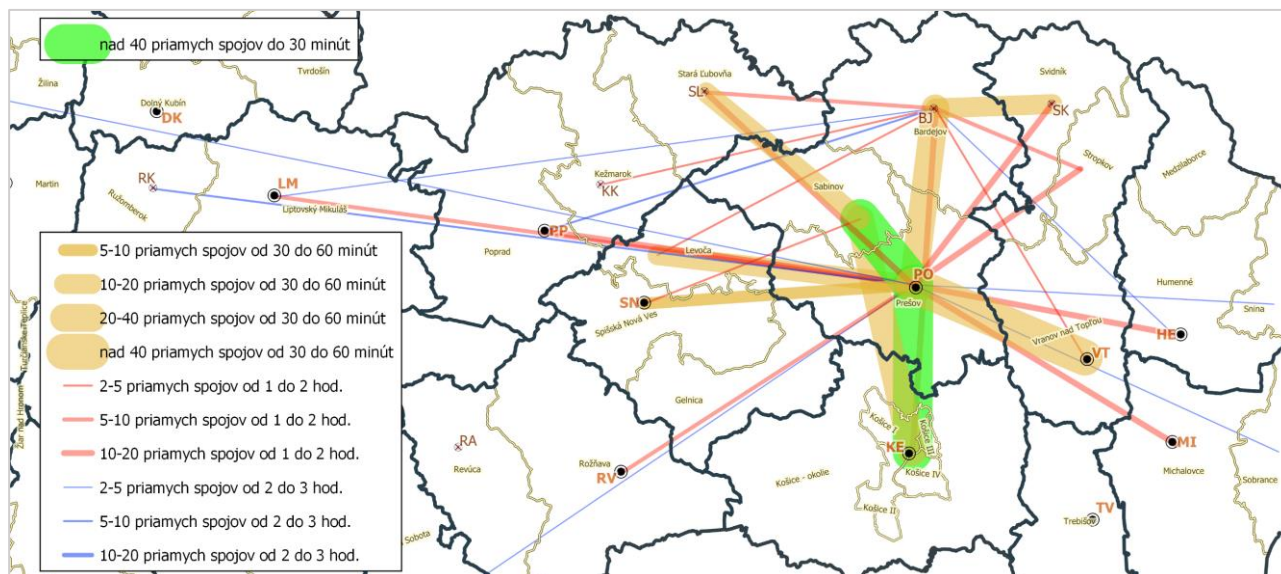
Homogénnosť regiónu *Šariš* a tým aj vhodnosť zriadenia spoločného *Šarišského súdneho obvodu* potvrdzuje aj dochádzka za prácou. Intenzívna je vo všetkých šarišských väčších mestách (Prešov, Bardejov, Sabinov a taktiež Svidník), pričom len zriedkakedy vychádza za hranice tohto veľkého regiónu (Mapa 70).

Mapa 70: postavenie okresov Šarišského regiónu v širšom kontexte a v kontexte dochádzky za prácou



Poznámka: Bez dochádzky do hl. mesta SR Bratislava. Zdroje: Počet obyvateľov a dochádzka: vlastné prepočty z údajov získaných zo Sčítania obyvateľov, domov a bytov 2011 (SODB 2011), ŠÚ SR, cestná sieť z projektu OpenStreetMap, stav k novembru 2019, údaje o administratívnom členení z projektu www.geoport.sk, stav z apríla 2019, Atlas krajiny Slovenskej republiky, MŽP SR, 2002 (Ivor Ripka: údaje o nárečiach, László Miklós: údaje o bariérach).

Mapa 71: priame spoje verejnej dopravy okresných miest z okresných miest Šarišského regiónu



Zdroje: vlastné prepočty zo štatistiky hromadnej dopravy zozbieranej prostredníctvom elektronického cestovného poriadku (cp.hnonline.sk), údaje za všedný deň (streda, 23.09.2020) za všetky nájdené spojenia s odchodom počas skúmaného dňa.

Pokiaľ by však do navrhovaného Hornozemplínskeho súdneho obvodu bol začlenený iba okres Stropkov bez okresu Svidník, nemohlo by byť v jeho severnej časti zriadené detašované pracovisko, pretože sa tam v súčasnosti nenachádza žiadny súd. OS Svidník by zostal Šarišskom súdnym obvodom, pričom využiť ho na účely detašovaného pracoviska by taktiež nebolo efektívne, pretože v jeho blízkosti je aj OS Bardejov. Dostupnosť medzi Bardejovom a Svidníkom je pomerne dobrá, medzi týmito mestami premáva počas pracovného dňa 14 priamych autobusových spojov s dĺžkou cesty od 45 minút (Mapa 71). Za účelom efektivity je vhodné zriadiť detašované pracoviská len v prípade zlej dostupnosti.

Z hľadiska optimalizácie preto navrhujeme členiť celé územie súčasného obvodu OS Svidník do navrhovaného Hornozemplínskeho súdneho obvodu. Aj z pohľadu jazykového patrí región viac do zemplínskej a nie šarišskej nárečovej skupiny. V neprospech rozdelenia okresov Svidník a Stropkov do dvoch rozdielnych súdnych obvodov je aj intenzívne napojenie verejnej dopravy medzi ich okresnými mestami. Počas pracovných dní medzi nimi denne premáva až 40 priamych autobusových spojov s dĺžkou trvania od 16 minút (Mapa 74).

4.19.2 Návrh centra (Prešov, detašované pracovisko Bardejov)

Z hľadiska všetkých skúmaných parametrov najvhodnejším centrom navrhovaného Šarišského súdneho obvodu (dostupnosť, veľkosť, postavenie v hierarchii sídelných štruktúr, ako aj dochádzka za prácou) je mesto Prešov (Tabuľka 32, Mapa 70).

Podobne, ako je tomu v prípade navrhovaného Severospišského súdneho obvodu, aj v prípade navrhovaného Šarišského súdneho obvodu môže nastať problém s dostupnosťou odrezanejších obcí hornatého severu pre bežných obyvateľov. Východné Slovensko je navyše známe obzvlášť vysokou rozdrobenosťou obcí, čo situáciu môže ešte viac komplikovať (Mapa 70). **Pre rodinnú agendu (prípadne aj civilnú agendu) navrhujeme zriadiť v budove OS Bardejov detašované pracovisko, čo by značne zlepšilo dostupnosť súdu pre obyvateľov severnej časti.**

Tabuľka 32: rekapitulácia parametrov skúmaných miest v Šarišskom súdnom obvode

	Bardejov	Prešov
Dostupnosť súdu priemerného obyvateľa	35,01 min 36,92 km	19,34 min 20,01 km
Hierarchický stupeň sídla	V. stupeň	III. stupeň
Hospodárska funkcia sídla	Viacfunkčné	viacfunkčné
Počet obyvateľov	33 517	91 647
Počet obyvateľov + dochádzka	38 078	109 538

Zdroj: Počet obyvateľov a dochádzka: vlastné prepočty a mapy z údajov získaných zo Sčítania obyvateľov, domov a bytov 2011 (SODB 2011), ŠÚ SR, cestná sieť z projektu OpenStreetMap, stav k novembru 2019. Hierarchický stupeň a hospodárska funkcia: O. Bašovský – A. Švecová (MŽP, 2002)

4.19.3 Blízkosť infraštruktúry ZVJS (Prešov)

Spomedzi súčasných budov okresných súdov sa najvhodnejšou alternatívou javí výkon trestnej agendy na súde v Prešove, pretože sa tam priamo nachádza ústav na výkon väzby a výkon trestu odňatia slobody (Tabuľka 33, Mapa 68).

Tabuľka 33: najbližšie zariadenia Zboru väzenskej a justičnej stráže a ich dostupnosť od skúmaných súdov v Šarišskom súdnom obvode

Zariadenie	Bardejov	Prešov	Svidník
Ústav na výkon väzby a výkon trestu odňatia slobody	39 min (Prešov)	0 min (Prešov)	50 min (Prešov)
	42 km (Prešov)	0 km (Prešov)	56 km (Prešov)
Ústav na výkon trestu odňatia slobody	70 min (Košice - Šaca)	32 min (Košice - Šaca)	81 min (Košice - Šaca)
	89 km (Košice - Šaca)	48 km (Košice - Šaca)	103 km (Košice - Šaca)
Ústav na výkon trestu odňatia slobody s nemocnicou pre obvinených	220 min (Trenčín)	184 min (Trenčín)	231 min (Trenčín)
	315 km (Trenčín)	291 km (Trenčín)	344 km (Trenčín)
Ústav na výkon trestu odňatia slobody pre mladistvých	153 min (Sučany)	117 min (Sučany)	164 min (Sučany)
	212 km (Sučany)	188 km (Sučany)	241 km (Sučany)
Ústav na výkon trestu odňatia slobody pre ženy	222 min (Nitra - Chrenová)	186 min (Nitra - Chrenová)	233 min (Nitra - Chrenová)
	328 km (Nitra - Chrenová)	300 km (Nitra - Chrenová)	354 km (Nitra - Chrenová)
Otvorené oddelenie alebo oddelenie výkonu trestu	49 min (Sabinov)	18 min (Sabinov)	65 min (Sabinov)
	48 km (Sabinov)	19 km (Sabinov)	73 km (Sabinov)

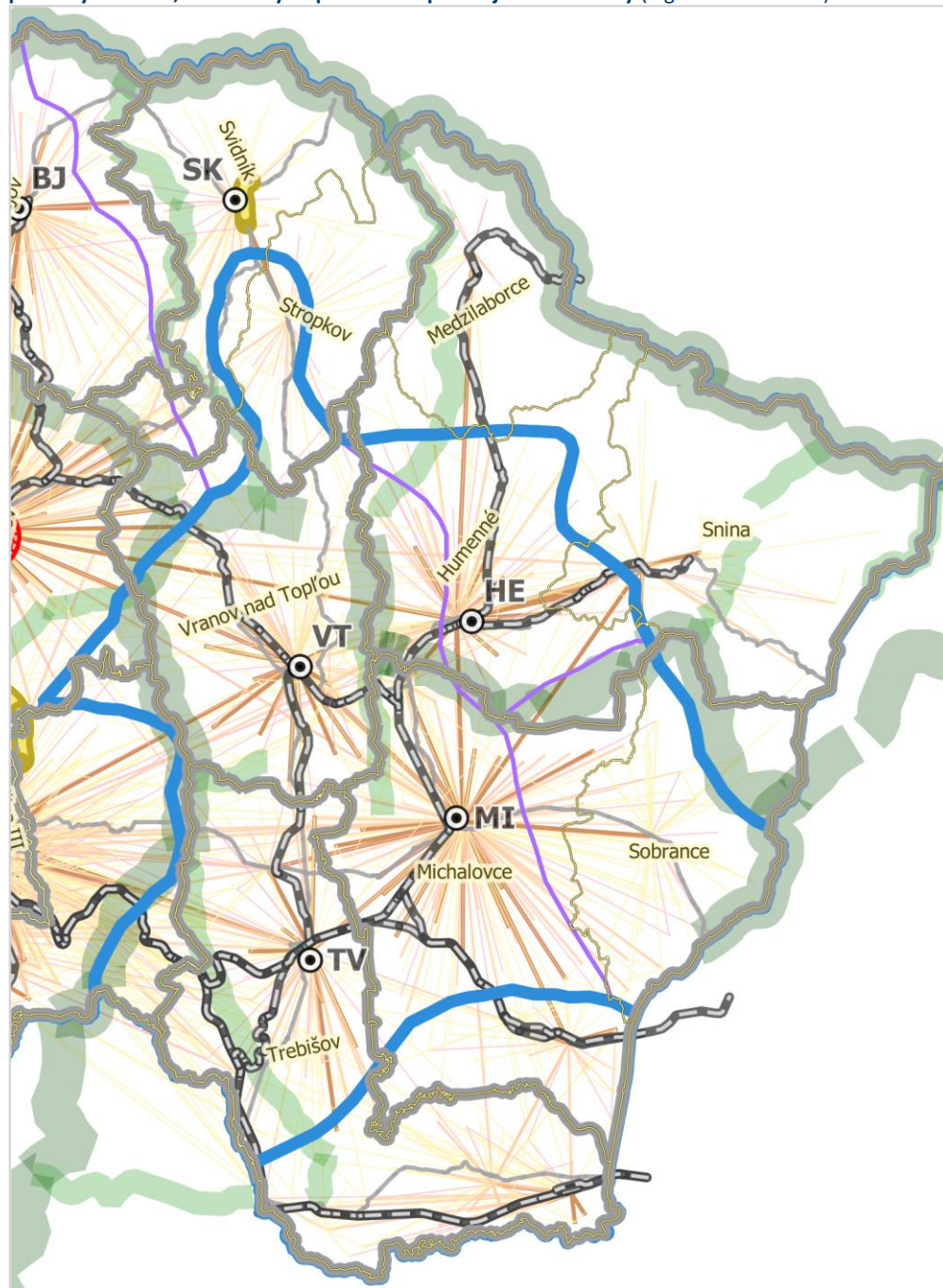
Poznámka: Dostupnosť vyššia ako 50 km alebo 50 min zvýraznená červenou, do 15 km alebo 15 min zvýraznená zelenou farbou. Zdroj: vlastné prepočty nájdenia najkratšej (km) a najrýchlejšej (min) trasy pri dodržiavaní dopravných predpisov, cestná sieť a rýchlostné obmedzenia z projektu OpenStreetMap, stav k novembru 2019

4.20 Hornozemplínsky obvod Svidník – Vranov nad Topľou

4.20.1 Definícia

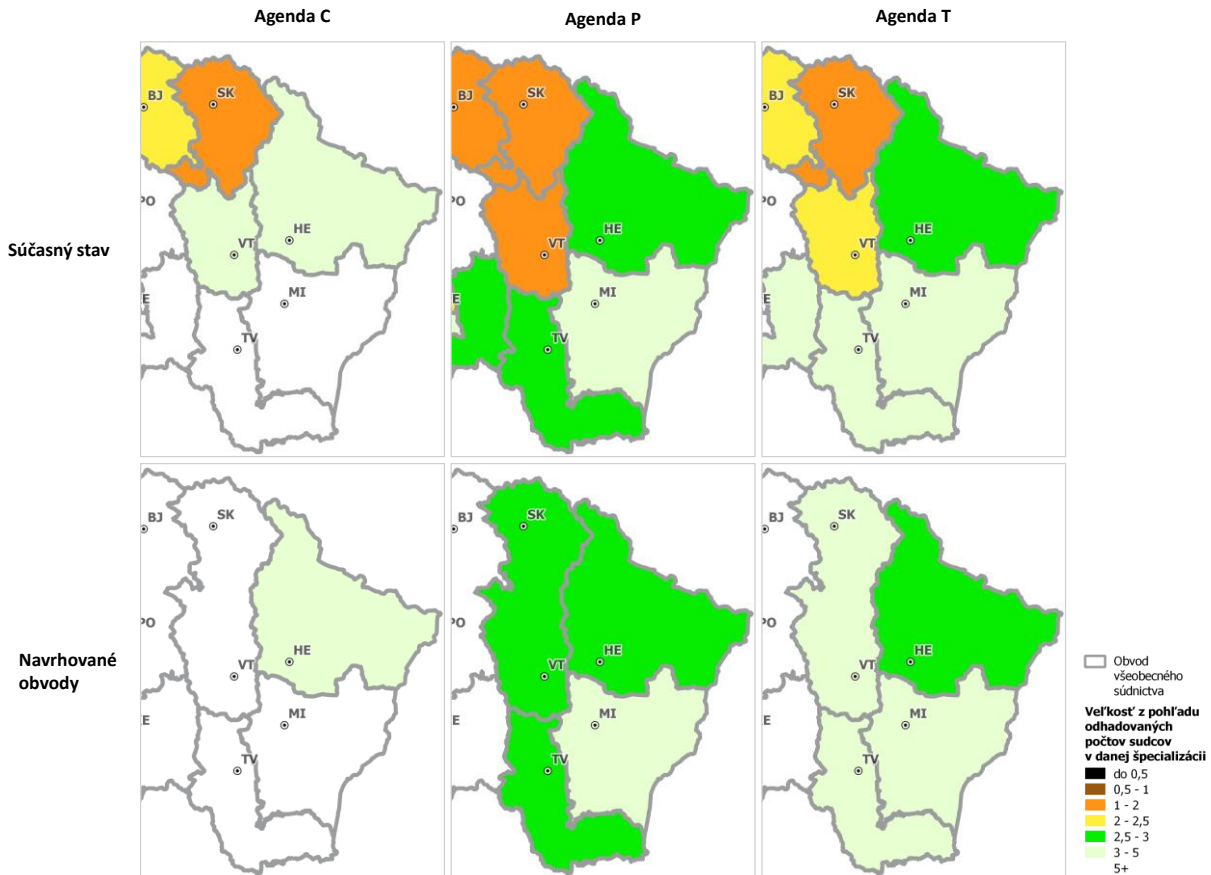
V tejto časti sa zaoberáme najväčším tradičným slovenským regiónom: *Zemplín*. Často sa za neho považuje (niekedy s výnimkou menších regiónov – Sotáckeho v okrese Humenné a Užského v okrese Sobrance) celá východná časť Slovenska od Stropkova smerom na juh. Zvykne sa ďalej rozdeľovať na *Horný Zemplín* a *Dolný Zemplín*, čo je aj prípad regionalizácie cestovného ruchu v SR. Sme toho názoru, že to má svoje opodstatnenie, pretože odráža značne rozdielne prírodné podmienky a tým aj spôsob života, teda rozdiely medzi hornatým *Horným Zemplínom* a poľnohospodárskym *Dolným Zemplínom* rozprestierajúcim sa na úrodnej *Východoslovenskej*

Mapa 72: vymedzenie Zemplínskeho kultúrneho regiónu v kontexte súčasných súdnych obvodov, prírodných bariér, dochádzky za prácou a dopravnej infraštruktúry (legenda v časti 4.1.)



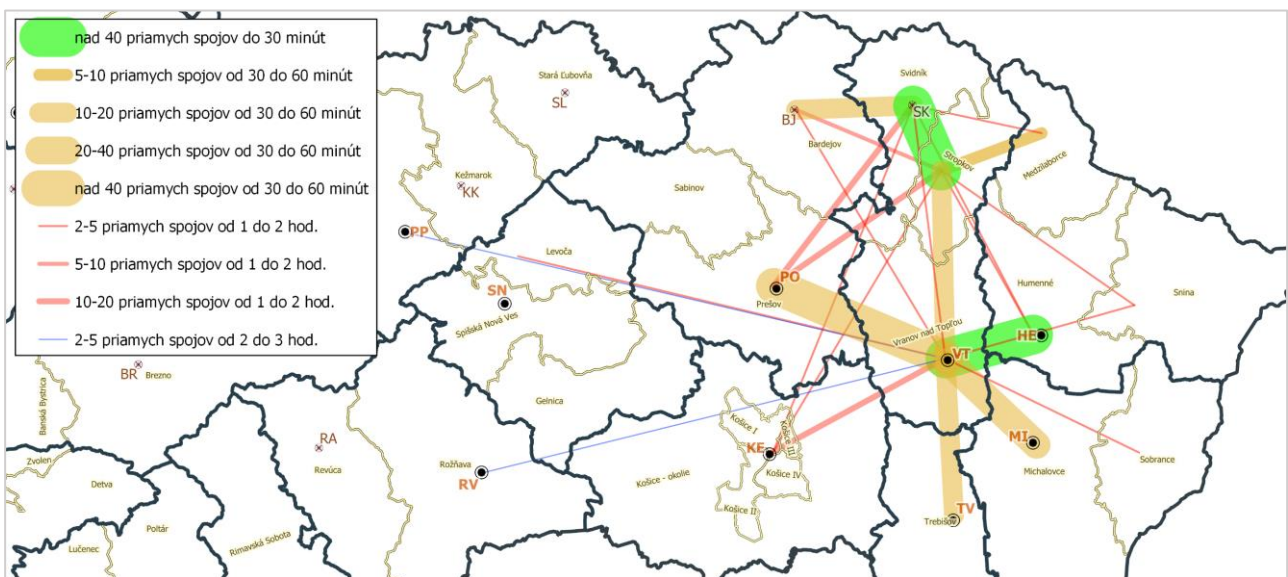
nížine. Takéto názvoslovie pokladáme preto vhodné uplatňovať aj pri návrhu súdnych obvodov.

Mapa 73: Zemplínsky región v kontexte porovnania veľkosti špecializovaných agend súčasných obvodov OS a navrhovaných obvodov všeobecných súdov



V rámci *Zemplínskeho regiónu* sú v súčasnosti v plnení kritéria minimálneho počtu sudcov **problémové najmä dva súdne obvody: OS Svidník a OS Vranov nad Topľou**. Ako riešenie ich navrhujeme spojiť do spoločného súdneho obvodu, čím dôjde k zväčšeniu a tým k zlepšeniu situácie (Mapa 73). Aby nedošlo k zámene s označením regiónu „Horný Zemplín“, ktorý okrem územia tohto zlúčeného regiónu

Mapa 74: priame spoje verejnej dopravy okresných miest z okresných miest Severozemplínskeho (Svidnícko-Vranovského) obvodu



Zdroje: vlastné prepočty zo štatistiky hromadnej dopravy zozbieranej prostredníctvom elektronického cestovného poriadku (cp.hnonline.sk), údaje za všedný deň (streda, 23.09.2020) za všetky nájdenej spojenia s odchodom počas skúmaného dňa.

zahŕňa aj východnú časť vymedzenú sotáckymi nárečiami (do ktorých patrí najmä okres Humenné), budeme ho nazývať *Severozemplínskym obvodom*.

4.20.2 Návrh centra (Vranov nad Topľou, detašované pracovisko OS Svidník)

V prípade vytvorenia *Severozemplínskeho súdneho obvodu Svidník - Vranov nad Topľou* sa nám z možných adeptov na centrum jednoznačne javí vhodnejšie mesto Vranov nad Topľou. Ide o mesto väčšie a zároveň dostupnejšie pre všetkých obyvateľov časovo a v počte najjazdených kilometrov (Tabuľka 34). V prípade potreby je možné uvažovať s detašovaným pracoviskom v budove OS Svidník. Výhody detašovaného pracoviska rozoberáme v časti 4.18.1.1.

Tabuľka 34: rekapitulácia parametrov skúmaných miest v Severozemplínskom súdnom obvode (Svidnícko-Vranovskom)

	Svidník	Vranov nad Topľou
Dostupnosť súdu priemerného obyvateľa	35,59 min 39,38 km	24,24 min 26,13 km
Hierarchický stupeň sídla	VI. stupeň	V. stupeň
Hospodárska funkcia sídla	Viacfunkčné	viacfunkčné
Počet obyvateľov	11 626	23 146
Počet obyvateľov + dochádzka	13 254	26 992

Zdroj: Počet obyvateľov a dochádzka: vlastné prepočty a mapy z údajov získaných zo Sčítania obyvateľov, domov a bytov 2011 (SODB 2011), ŠÚ SR, cestná sieť z projektu OpenStreetMap, stav k novembru 2019. Hierarchický stupeň a hospodárska funkcia: O. Bašovský – A. Švecová (MŽP, 2002)

4.20.3 Blízkosť infraštruktúry ZVJS (Vranov nad Topľou)

Na území takto navrhovaného *Severozemplínskeho súdneho obvodu* sa nenachádza žiadne zariadenie Zboru väzenskej a justičnej stráže. Najbližšie takéto zariadenie - ústav na výkon väzby a výkon trestu odňatia slobody - sa nachádza až v Prešove. A keďže sa nachádza bližšie od mesta Vranov nad Topľou ako od mesta Svidník, OS Vranov nad Topľou je z tohto pohľadu vhodnejšie využiť na účely trestného konania (Tabuľka 35).

Tabuľka 35: najbližšie zariadenia Zboru väzenskej a justičnej stráže a ich dostupnosť od skúmaných súdov v Šarišskom súdnom obvode

Zariadenie	Svidník	Vranov nad Topľou
Ústav na výkon väzby a výkon trestu odňatia slobody	50 min (Prešov)	43 min (Prešov)
	56 km (Prešov)	44 km (Prešov)
Ústav na výkon trestu odňatia slobody	81 min (Košice - Šaca)	62 min (Košice - Šaca)
	103 km (Košice - Šaca)	64 km (Košice - Šaca)
Ústav na výkon trestu odňatia slobody s nemocnicou pre obvinených	231 min (Trenčín)	224 min (Trenčín)
	344 km (Trenčín)	334 km (Trenčín)
Ústav na výkon trestu odňatia slobody pre mladistvých	164 min (Sučany)	157 min (Sučany)
	241 km (Sučany)	231 km (Sučany)
Ústav na výkon trestu odňatia slobody pre ženy	233 min (Nitra - Chrenová)	226 min (Nitra - Chrenová)
	354 km (Nitra - Chrenová)	344 km (Nitra - Chrenová)
Otvorené oddelenie alebo oddelenie výkonu trestu	65 min (Sabinov)	58 min (Sabinov)
	73 km (Sabinov)	63 km (Sabinov)

Poznámka: Dostupnosť vyššia ako 50 km alebo 50 min zvýraznená červenou, do 15 km alebo 15 min zvýraznená zelenou farbou.

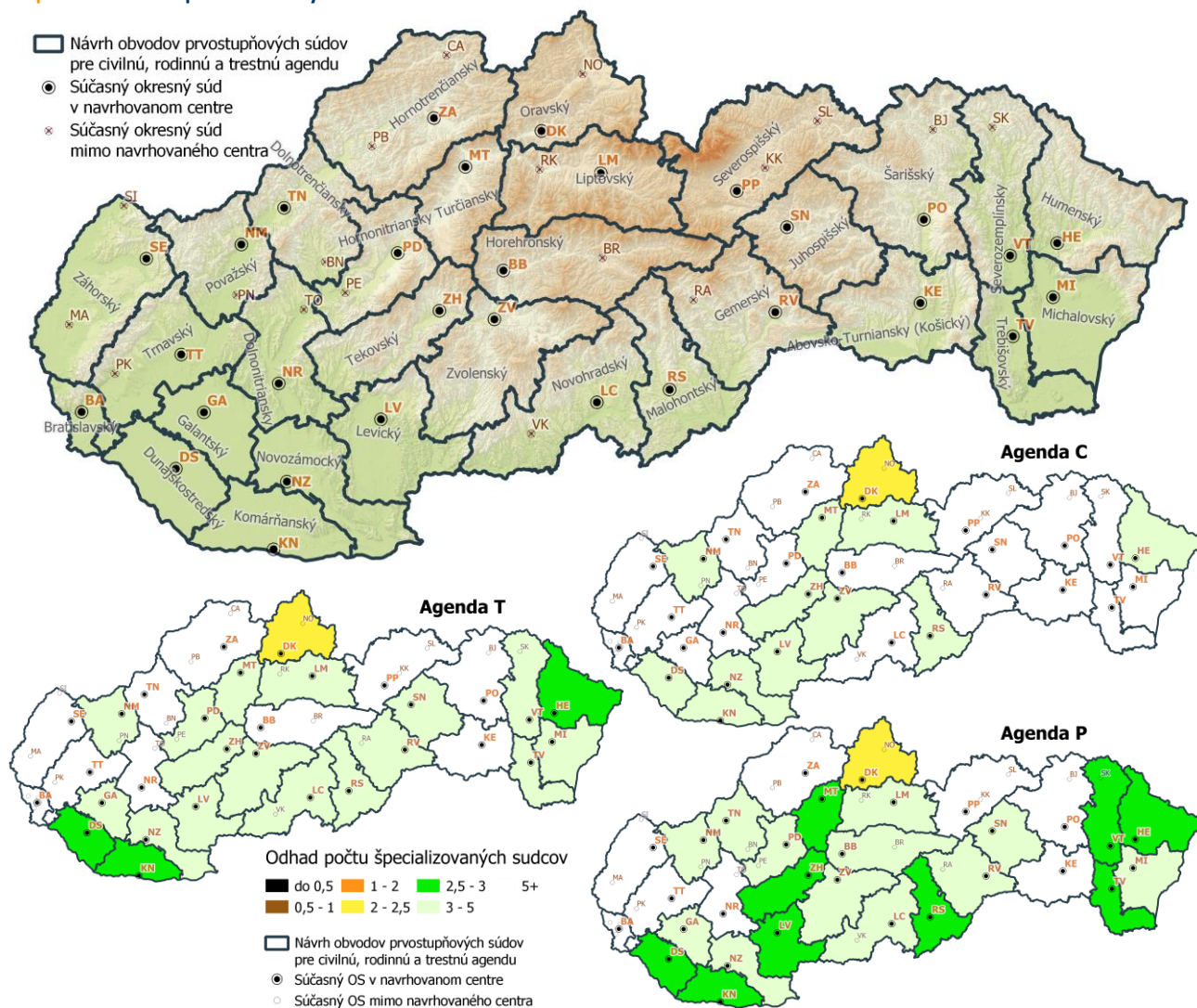
Zdroj: vlastné prepočty nájdenia najkratšej (km) a najrýchlejšej (min) trasy pri dodržiavaní dopravných predpisov, cestná sieť a rýchlostné obmedzenia z projektu OpenStreetMap, stav k novembru 2019.

5 Sumárna prezentácia výsledkov navrhovaného riešenia v kontexte novej súdnej mapy

5.1.1 Výsledky z hľadiska špecializácie prvostupňových všeobecných súdov na civilnú, rodinnú a trestnú agendu

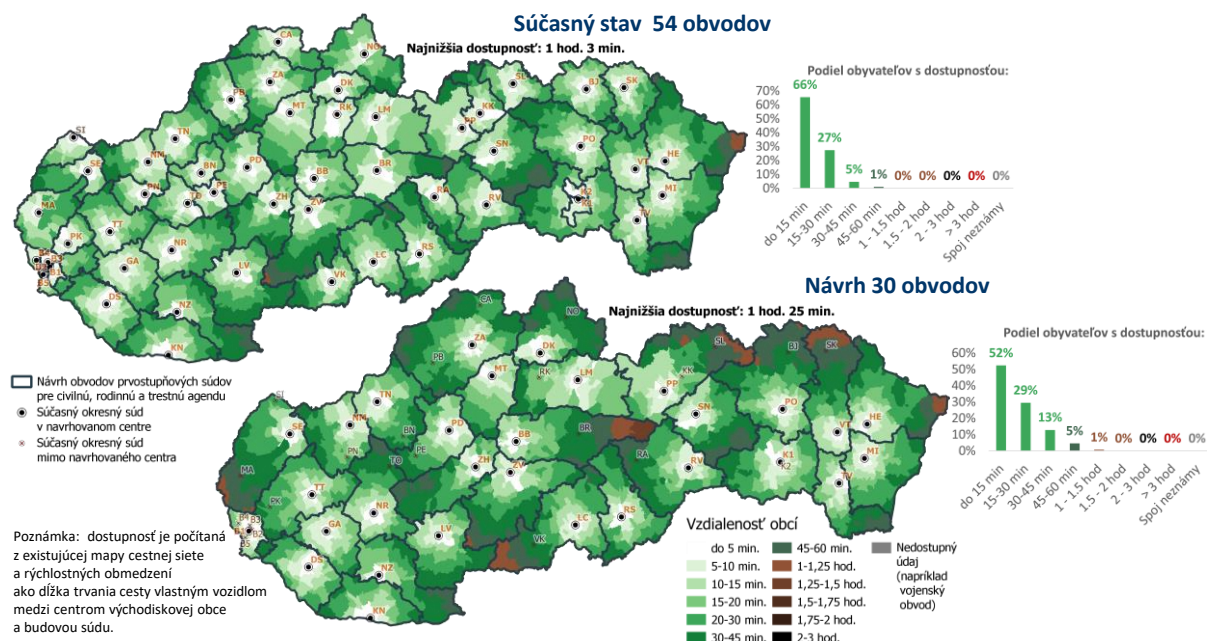
Navrhované obvody sumarizuje **Mapa 75** spolu s výsledkami plnenia kritérií minimálneho počtu troch špecializovaných sudcov vo všetkých agendách relevantných pre všeobecné súdnictvo (civilná – C, rodinná – P a trestná – T). Z tohto pohľadu najmenším súdnym obvodom zostáva Oravský obvod, ktorý jediný je zobrazený žltou farbou, čo zodpovedá intervalu počtov odhadovaných potrebných sudcov 2-2,5, a to vo všetkých troch agendách špecializácie. Tri navrhované obvody v trestnej agende (Dunajskostredský, Komárňanský a Humenský) a deväť navrhovaných obvodov v rodinnej agende (Dunajskostredský, Komárňanský, Levický, Tekovský, Turčiansky, Malohontský, Vranovský, Humenský a Trebišovský) možno považovať za hraničné, s intervalom 2,5 - 3 odhadovaných potrebných špecializovaných sudcov. Vo všetkých

Mapa 75: Sumárna prezentácia výsledkov

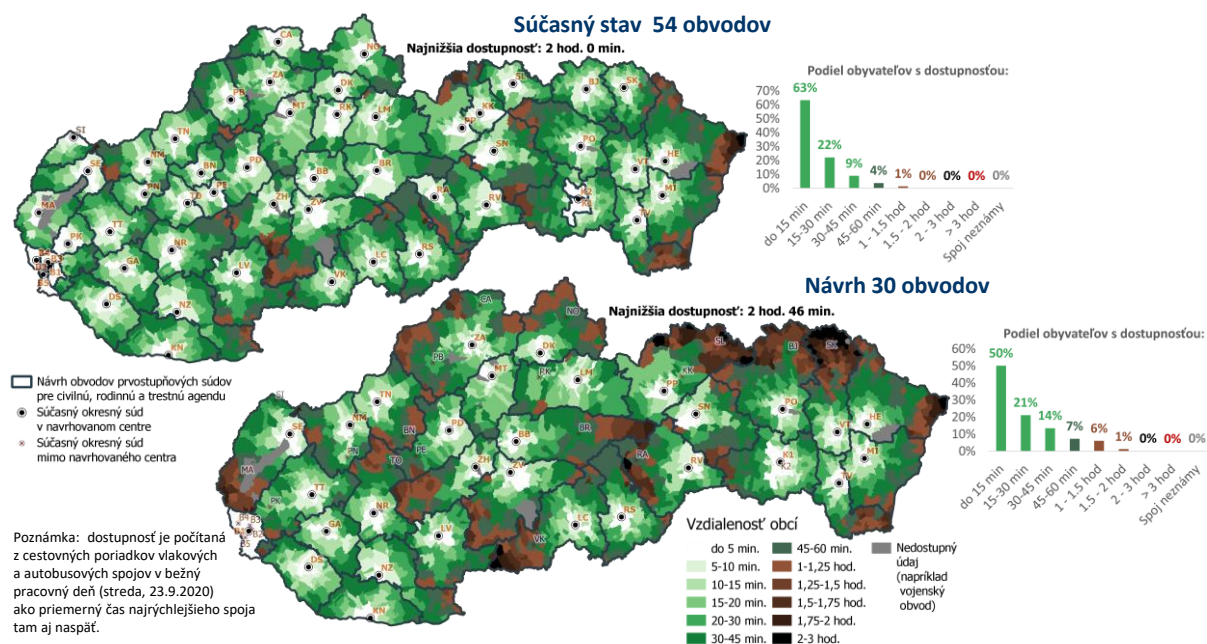


Zdroj: vlastné prepočty a mapa na základe údajov získaných z MS SR, údaje o administratívnom členení z projektu www.geoportal.sk stav z apríla 2019.

Mapa 76: porovnanie cestnej dostupnosti obcí do centra pôvodnej a navrhovanej alternatívy.



Mapa 77: porovnanie dostupnosti obcí hromadnou dopravou do centra pôvodnej a navrhovanej alternatívy.



Zdroje: zákon č. 371/2004, údaje o administratívnom členení z projektu www.geoportal.sk, stav z apríla 2019, časové dostupnosti: vlastné prepočty trasovaním podľa cestnej infraštruktúry a rýchlostných obmedzení získaných z projektu OpenStreetMap z novembra 2019 a adres súdov, štatistika verejnej dopravy zozbieraná prostredníctvom elektronického cestovného poriadku (cp.hnonline.sk), údaje za všedný deň (streda, 23.09.2020) za všetky nájdené spojenia s odchodom počas skúmaného dňa, mapy a prepočty autora.

ostatných navrhovaných súdnych obvodoch odhadujeme v každej agende potrebu väčšieho počtu sudcov ako tri.

Porovnanie dostupností súčasnej a navrhovanej súdnej mapy zachytávajú **Mapa 76** a **Mapa 77**.

Pre úplnosť sa v poslednej kapitole dokumentu venujeme aj alternatívnejmu návrhu súdnej mapy, po ktorom bude vo všetkých obvodoch odhadovaný počet špecializovaných sudcov väčší ako tri.

5.1.2 Návrh obvodov všeobecných odvolacích súdov

Pracovná skupina k súdnej mape navrhla v roku 2020 tri obvody odvolacích súdov tak, ako ich zachytáva **Mapa 78**. Za sídla odvolacích súdov navrhla mestá Trnava, Banská Bystrica a Prešov vzhľadom na ich centrálnu pozíciu v obvodoch.

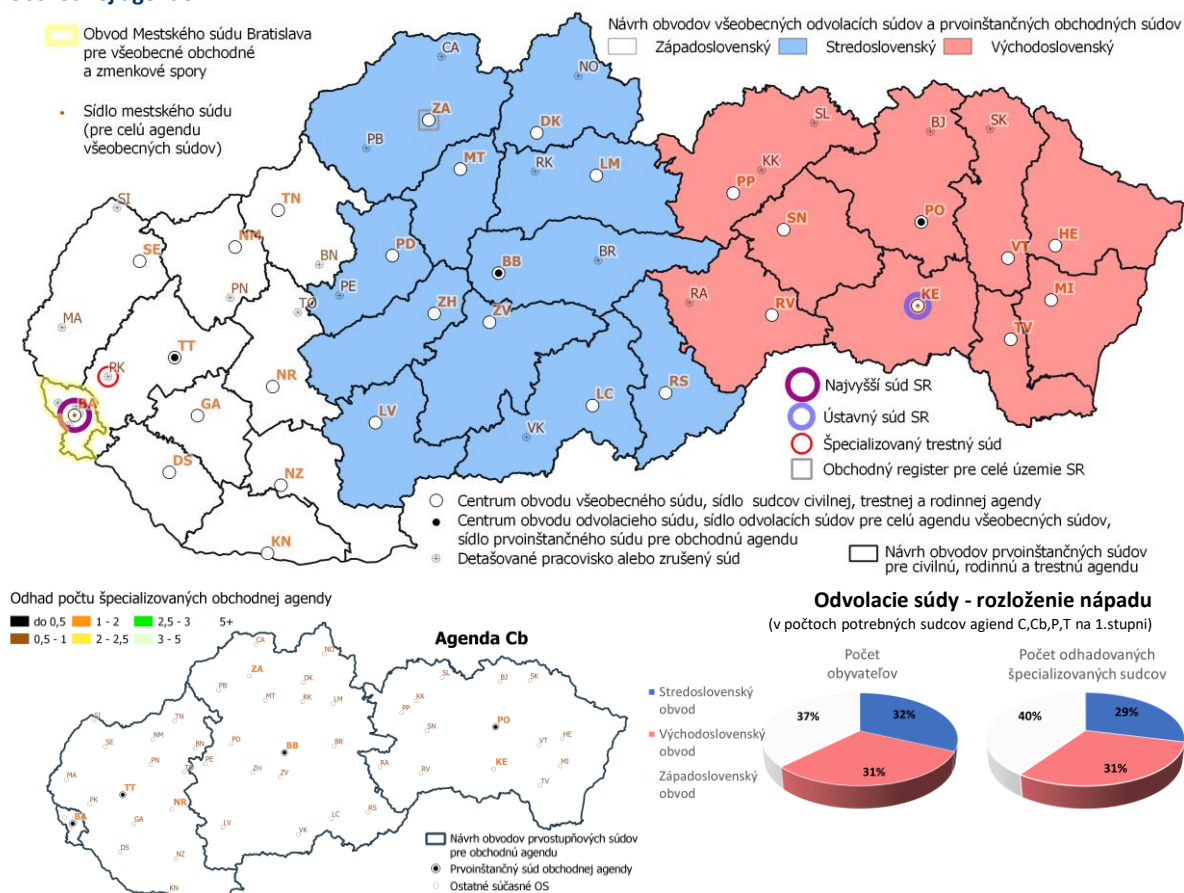
5.1.3 Výsledky z hľadiska špecializácie prvostupňových všeobecných súdov na civilnú, rodinnú a trestnú agendu

Pracovná skupina k súdnej mape navrhla v roku 2020 riešiť obchodnú agendu kauzálnou príslušnosťou na troch všeobecných prvostupňových súdoch v sídlach odvolacích súdov: v Prešove, v Banskej Bystrici a v Trnave. Pre časť obchodnej agendy (spory), s ktorou je najčastejšie spojené pojednávanie, navrhla zriadiť aj štvrtý obvod na území Mestského súdu Bratislava v súlade s významom hlavného mesta (štvrtina sídiel právnických osôb) a rozsahom agendy (štvrtina všetkých obchodných sporov). Navrhla tiež zriadiť jeden obchodný register na Slovensku v Žiline (**Mapa 78**).

5.1.4 Návrh mapy správneho súdnictva

Pracovná skupina k súdnej mape navrhla v roku 2020 mapu správnych súdov riešiť oddelene od všeobecného súdnictva v troch obvodoch. Vzhľadom na lepšie využitie personálnych a materiálnych kapacít navrhla, aby správne súdy sídlili v iných mestách, ako odvolacie všeobecné súdy. Za mestá ich sídiel navrhla

Mapa 78: návrh súdnej mapy SR (s výnimkou správneho súdnictva) a výsledky špecializácie prvoinstančných súdov v obchodnej agende

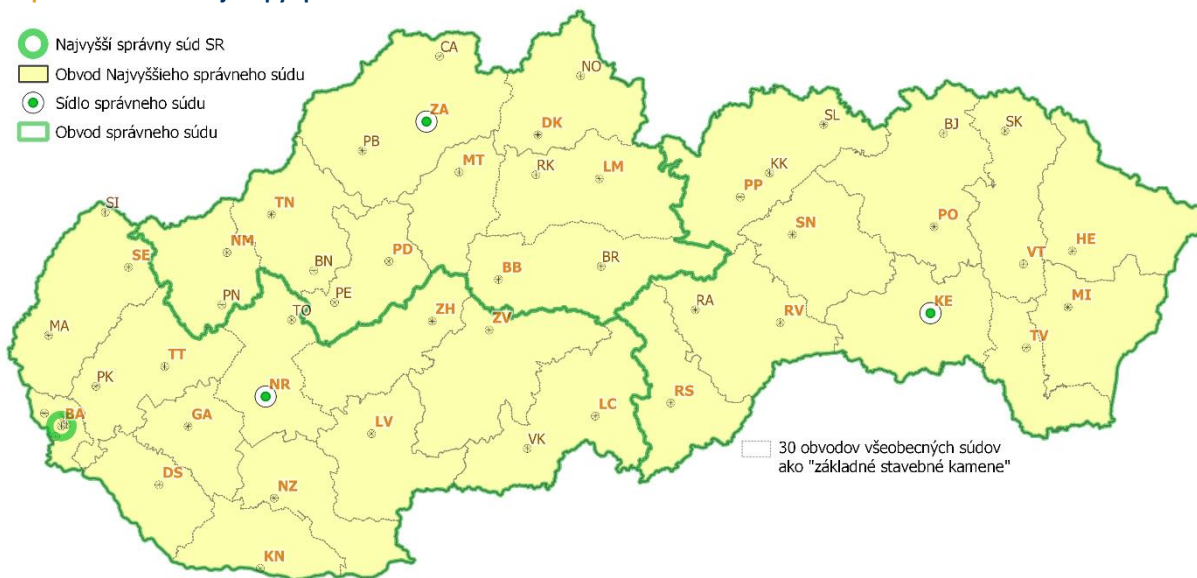


Nitru, Žilinu a v Košice. Sídlo Najvyššieho správneho súdu SR s jedným obvodom navrhla zriadiť v hlavnom meste SR.

Z dôvodu lepšej dostupnosti navrhla, aby hranice obvodov správnych súdov neboli totožné s hranicami odvolacích všeobecných súdov, i keď ide o rovnaký počet obvodov, ale aby mali svoje vlastné hranice, optimalizované podľa dopravnej dostupnosti.

Navrhovanú mapu správneho súdnictva zachytáva **Mapa 79**.

Mapa 79: návrh súdnej mapy správneho súdnictva v SR



6 Ďalšie možné alternatívy na zlučovanie obvodov (na docielenie „čistých“ obvodov)

V predchádzajúcom návrhu bolo niekoľko obvodov na tzv. „hranici“ plniteľnosti kritéria minimálneho počtu sudcov. Ide o obvody, ktoré podľa aktualizovaných algoritmov odhadu (pozri časť 2.2.2) ukazujú potrebu sudcov v kategórii 2,5-3,0 V príslušných mapách boli označené tmavozelenou farbou. V jednom prípade (*Oravský súdny obvod*) vyšla podľa aktualizovaného algoritmu potreba sudcov v intervale 2,0-2,5, čo bolo na mape vyznačené oranžovou farbou (Mapa 75).

Cieľom tejto kapitoly je návrh prvostupňových obvodov všeobecných súdov, kde vo všetkých obvodoch vychádza podľa aktualizovanej metodiky odhadu vo všetkých relevantných agendách potreba viac ako troch sudcov. V priložených mapkách sú tieto obvody vyznačené jemnou zelenkavou alebo bielou farbou.

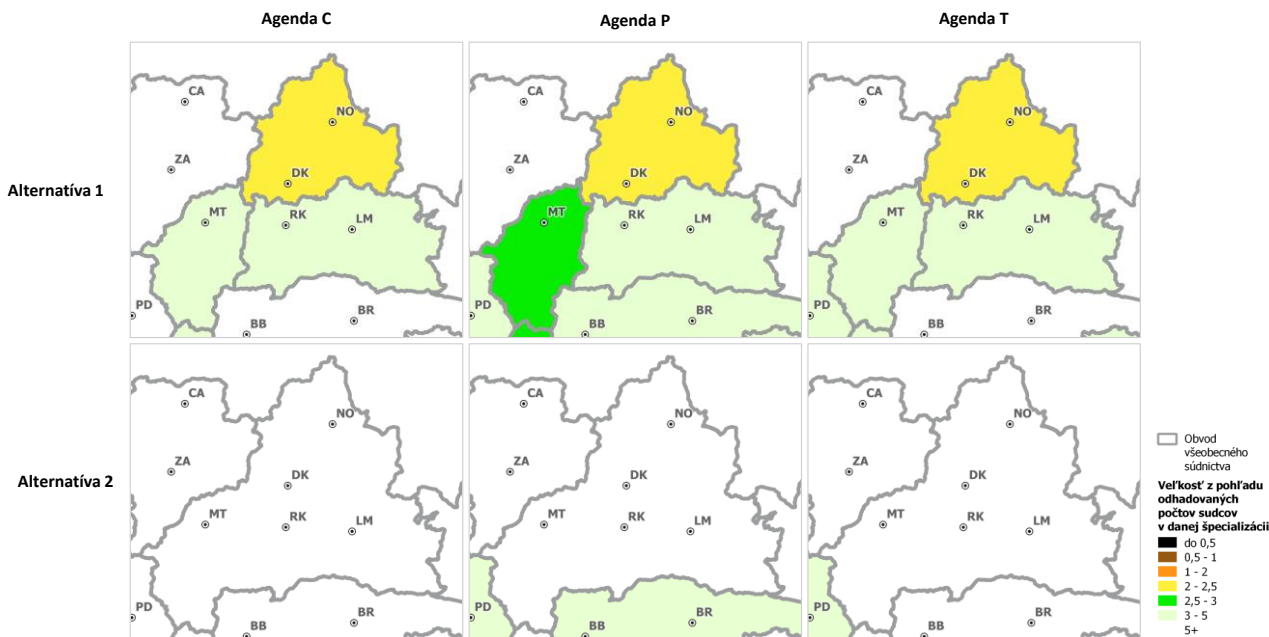
6.1.1 Liptovsko-Oravsko-Turčiansky obvod

Mapa 80: vymedzenie Liptovsko-Oravsko-Turčianskeho kultúrneho regiónu v kontexte súčasných súdnych obvodov, prírodných bariér, dochádzky za prácou a dopravnej infraštruktúry (legenda v časti 4.1.)

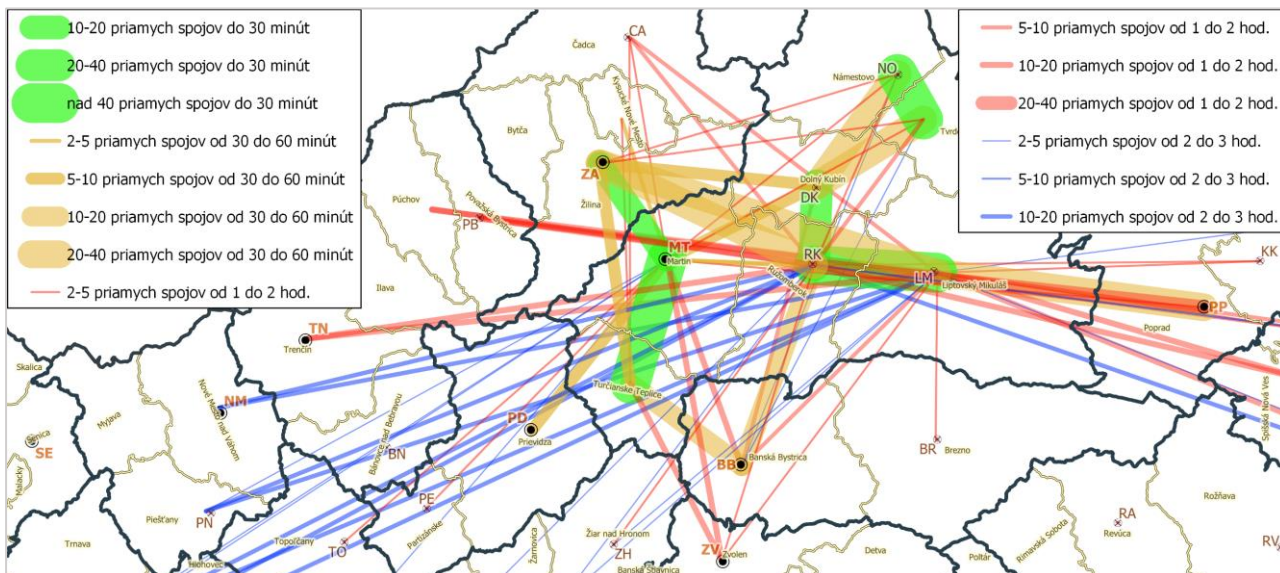


Cieľom tohto návrhu je docieľiť plné podmienky špecializácie v najmenšom navrhovanom *Oravskom súdnom obvode*, ktorý podľa odhadov bude potrebovať vo všetkých agendách od 2 do 2,5 sudcov, ako aj v z pohľadu veľkosti hraničnom Turčianskom súdnom obvode ležiaceho v kategórii 2,5-3 sudcov (Mapa 81)

Mapa 81: Liptovsko-Oravsko-Turčiansky súdny obvod v kontexte porovnania veľkostí navrhovaných obvodov všeobecných súdov



Mapa 82: priame spoje verejnej dopravy okresných miest z okresných miest Liptovsko-Oravsko-Turčianskeho obvodu

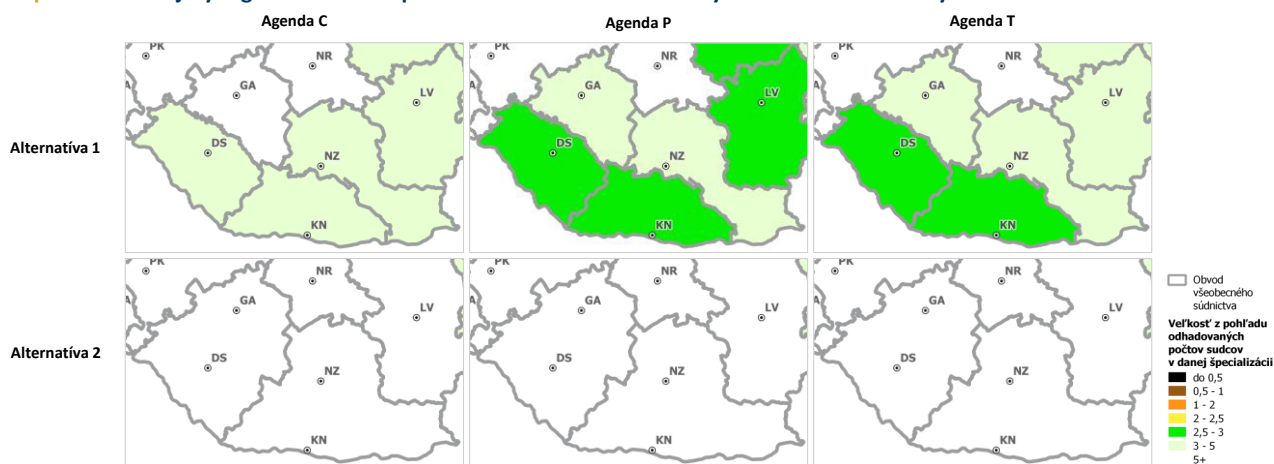


Zdroje: vlastné prepočty zo štatistiky hromadnej dopravy zozbieranej prostredníctvom elektronického cestovného poriadku (cp.hnonline.sk), údaje za všedný deň (streda, 23.09.2020) za všetky nájdené spojenia s odchodom počas skúmaného dňa.

Vzhľadom na prirodzené bariéry nie je veľa možností rozšírenia *Oravského obvodu* tak, aby došlo k splneniu podmienky minimálneho počtu sudcov. Do úvahy pripadá zlúčenie s *Liptovským obvodom* (RK-LM) alebo s *Turčianskym obvodom* (MT). Zlúčením s Turčianskym obvodom bude síce zabezpečený problém hraničného Turčianskeho obvodu, avšak tým zároveň vznikne pomerne roziahnutý obvod.

Navrhujeme rozšíriť *Oravský súdny obvod* o *Turčiansky obvod* a ešte aj *Liptovský obvod*. Dôvodom je aj lepšie využitie budovy súdu OS Ružomberok na účely súdneho trestnej agendy, ktorý má na to veľmi dobré predpoklady.

Mapa 83: Podunajský región v kontexte porovnania veľkostí navrhovaných obvodov všeobecných súdov



6.1.2 Návrh centra (Dolný Kubín)

Vzhľadom na svoju polohu je pre všetkých obyvateľov Liptovsko-Oravsko-Turčianskeho regiónu mesto Dolný Kubín (Tabuľka 36). Navrhujeme ho preto za centrum. Alternatívne možno uvažovať s mestom Martin vzhľadom na najvyšší stupeň hierarchizácie (Tabuľka 36).

Tabuľka 36: rekapitulácia parametrov skúmaných miest v Severozemplínskom súdnom obvode (Svidnícko-Vranovskom)

	Dolný Kubín	Liptovský Mikuláš	Martin	Námestovo	Ružomberok
Dostupnosť súdu priemerného obyvateľa	31,2 min	41,59 min	40,07 min	48,35 min	32,07 min
Hierarchický stupeň sídla	V. stupeň	IV. stupeň	III. stupeň	VI. stupeň	V. stupeň
Hospodárska funkcia sídla	viacfunkčné	viacfunkčné	viacfunkčné	viacfunkčné	priemyselné
Počet obyvateľov	19 581	31 846	57 272	7 899	28 293
Počet obyvateľov + dochádzka	23 381	37 281	66 086	11 777	33 585

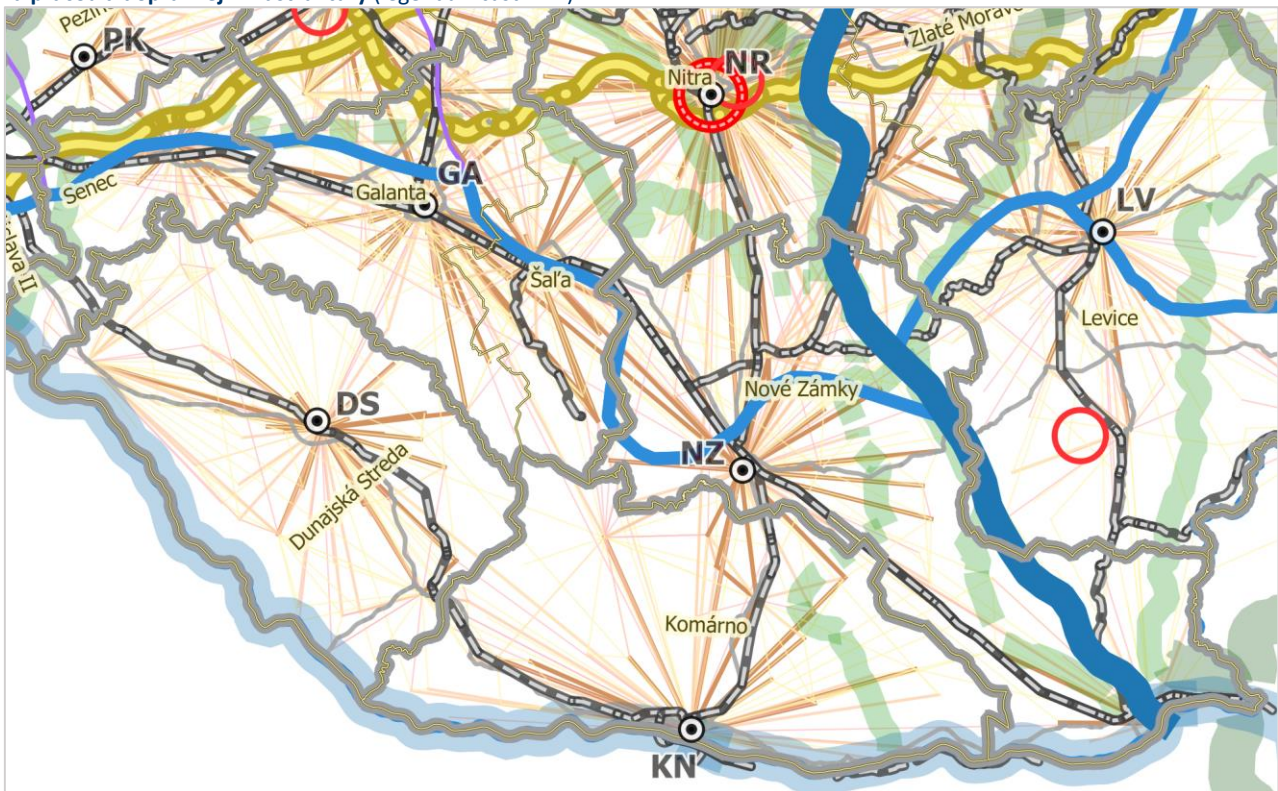
Zdroj: Počet obyvateľov a dochádzka: vlastné prepočty a mapy z údajov získaných zo Sčítania obyvateľov, domov a bytov 2011 (SODB 2011), ŠÚ SR, cestná sieť z projektu OpenStreetMap, stav k novembru 2019. Hierarchický stupeň a hospodárska funkcia: O. Bašovský – A. Švecová (MŽP, 2002)

6.1.3 Blízkosť infraštruktúry ZVJS (Ružomberok)

Priamo v budove súdu v Martine sa nachádza Ústav na výkon trestu odňatia slobody. Budova súdu je špeciálne usposobená na trestnú agendu. Z toho dôvodu ju navrhujeme za sídlo trestného súdu. V blízkosti Martina (Sučany) sa nachádza zariadenie ZVJS pre mladistvých (Tabuľka 22).

6.2 Podunajské obvody

Mapa 84: vymedzenie Podunajského kultúrneho regiónu v kontexte súčasných súdnych obvodov, prírodných bariér, dochádzky za prácou a dopravnej infraštruktúry (legenda v časti 4.1.)



Ďalšími obvody, ktoré z hľadiska zabezpečenia kritéria pre špecializáciu zostali hraničnými, t.j. nedosahujúcimi plnú hranicu odhadovaných troch špecializovaných sudcov vo všetkých relevantných špecializáciách, sú OS Dunajská Streda a OS Komárno (Mapa 81). Obidva spadajú do tzv. Podunajského regiónu. Ide o špecifický región s prevahou maďarsko-slovenských nárečí, ktorý sa rozprestiera v úrodnej Podunajskej nížine. Región Podunajsko bol definovaný aj v rámci regionalizácie cestovného ruchu SR ako územie zložené z okresov Dunajská Streda, Komárno, z južnej časti okresu Nové Zámky a z obcí Hamuliakovo a Kalinkovo, ktoré sú súčasťou okresu Senec³². Do Podunajského regiónu už nepatrí okres Levice, aj preto, že sa už nachádza v rozdielnom nárečovom makroareáli (Mapa 84).

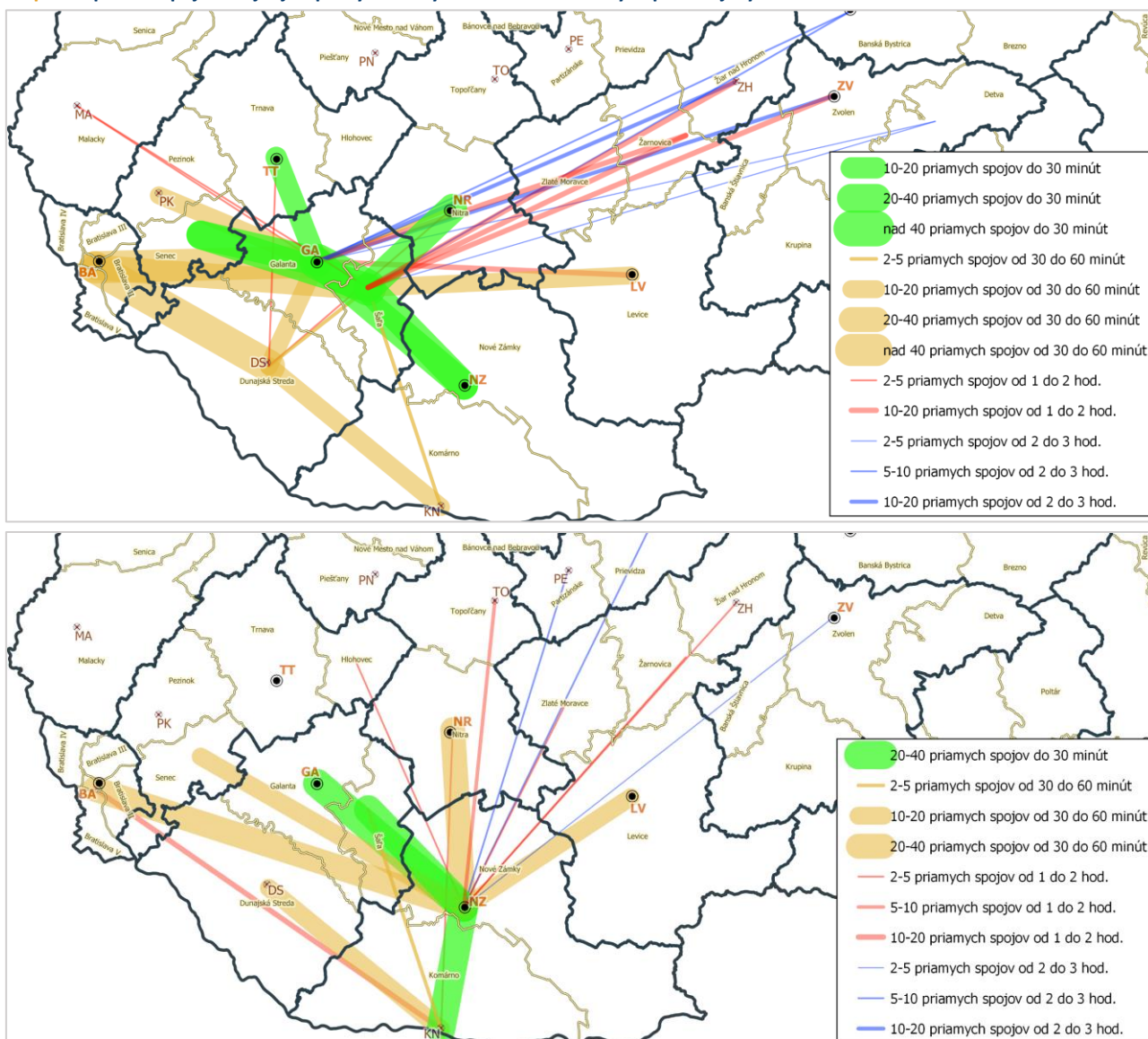
Vzhľadom na zmienenú skutočnosť spoločných identít v jednom spoločnom regióne cestovného ruchu a spoločných kultúrnych, jazykových a aj ekonomických predpokladov by bolo možné v Podunajsku vytvoriť jeden súdny obvod zložený zo štyroch obvodov súčasných okresných súdov, ktoré ešte neboli predmetom zlučovania (OS Dunajská Streda, OS Galanta, OS Komárno a OS Nové Zámky). Keďže však prvoradým kritériom je špecializácia sudcov, nebudeme sa k tejto možnosti prikláňať a zameriame sa len na tie OS, ktoré môžu byť z titulu ich hraničného plnenia kritéria problémové.

Prvou možnosťou je zlúčenie obvodov v smere východ - západ: OS Dunajská Streda a OS Nové Zámky. S touto možnosťou sme ráтали ako s prvou, čo sa na prvý pohľad zdalo logickým riešením, pretože sa v tomto smere tiahnu aj cesta prvej triedy a železničné spojenie (Mapa 84). Po konzultácii so zástupcami, ktorí dobre poznajú miestnu situáciu ako aj po hlbšej analýze spádovosti a dopravy sme však dospeli k presvedčeniu, že lepšou možnosťou je zlučovať regióny v smere sever-juh, vytvorením Východopodunajského obvodu (OS

³² <https://slovakregion.sk/region-podunajsko>

Komárno a OS Nové Zámky) a Západopodunajského obvodu (OS Dunajská Streda a OS Galanta). Najmä mestá Komárno a Nové Zámky sú navzájom úzko späté s intenzívnou dochádzkou do zamestnania (Mapa 84) a relatívne rýchlym dopravným prepojením: 26 priamych spojov počas pracovného dňa s časom od 26 minút (Mapa 85, dolná časť). Na porovnanie, v smere Komárno Dunajská Streda premáva len 15 spojov verejnej dopravy s dĺžkou trvania od 60 minút a v smere v smere Dunajská Streda-Galanta síce len 12 spojov, avšak v dĺžke trvania od 42 minút, čo je dané menšou vzdialenosťou. Zlučovanie v smere sever-juh je výhodnejšie aj vzhľadom na tvar regiónu a s tým spojenú lepšiu dostupnosť najvzdialenejších obcí do centra. Trestný obvod OS Dunajská Streda – OS Galanta (Galanta).

Mapa 85: priame spoje verejnej dopravy okresných miest navrhovaných podunajských obvodov



Zdroje: vlastné prepočty zo štatistiky hromadnej dopravy zozbieranej prostredníctvom elektronického cestovného poriadku (cp.hnonline.sk), údaje za všedný deň (streda, 23.09.2020) za všetky nájdene spojenia s odchodom počas skúmaného dňa.

6.2.1 Západopodunajský obvod, jeho centrum a vybavenosť pre trestnú agendu (Galanta)

Z rekapitulácie parametrov vhodných na definíciu centra (Tabuľka 37) vyplýva, že obe mestá: Dunajská Streda aj Galanta sú z hľadiska hierarchického stupňa sídiel na rovnakej úrovni. Dunajská Streda je síce

o niečo väčšia, avšak Galanta je pre obyvateľov celého zlúčeného obvodu dostupnejšia a preto ju navrhujeme za centrum.

Tabuľka 37: rekapitulácia parametrov skúmaných miest trestného obvodu OS Dunajská Streda – OS Galanta

	Dunajská Streda	Galanta
Dostupnosť súdu priemerného obyvateľa	27,32 min	24,19 min
	25,13 km	23,25 km
Hierarchický stupeň sídla	V. stupeň	V. stupeň
Hospodárska funkcia sídla	viacfunkčné	viacfunkčné
Počet obyvateľov	22 538	15 201
Počet obyvateľov + dochádzka	29 552	22 014

Zdroj: Počet obyvateľov a dochádzka: vlastné prepočty a mapy z údajov získaných zo Sčítania obyvateľov, domov a bytov 2011 (SODB 2011), ŠÚ SR, cestná sieť z projektu OpenStreetMap, stav k novembru 2019. Hierarchický stupeň a hospodárska funkcia: O. Bašovský – A. Švecová (MŽP, 2002)

Súčasná budova OS Galanta sa tiež nachádza vo väčšej blízkosti od relevantných zariadení Zboru väzenskej a justičnej stráže (v Nitre, v Leopoldove v Hrnčiarovciach), ako je tomu v prípade OS Dunajská Streda (Tabuľka 38). Je preto vhodnejšou aj na účely zriadenia trestného súdu. Z hľadiska správy je vhodnejšie, aby sudcovia všetkých agend sídlili na jednom mieste a v druhom meste by bolo ponechané detašované pracovisko len v prípade nedostatku kapacít alebo výraznej dopravnej obmedzenosti, čo však nevyzerá byť prípad navrhovaných podunajských súdnych obvodov.

Tabuľka 38: najbližšie zariadenia Zboru väzenskej a justičnej stráže a ich dostupnosť od skúmaných súdov v navrhovanom podunajskom trestnom obvode OS Dunajská Streda – OS Galanta

Zariadenie	Dunajská Streda	Galanta
Ústav na výkon väzby a výkon trestu odňatia slobody	45 min (Bratislava)	23 min (Nitra)
	44 km (Bratislava)	32 km (Leopoldov)
Ústav na výkon trestu odňatia slobody	52 min (Hrnčiarovce nad Parnou)	20 min (Hrnčiarovce nad Parnou)
	51 km (Hrnčiarovce nad Parnou)	27 km (Hrnčiarovce nad Parnou)
Ústav na výkon trestu odňatia slobody s nemocnicou pre obvinených	86 min (Trenčín)	55 min (Trenčín)
	122 km (Trenčín)	92 km (Trenčín)
Ústav na výkon trestu odňatia slobody pre mladistvých	144 min (Sučany)	113 min (Sučany)
	196 km (Sučany)	170 km (Sučany)
Ústav na výkon trestu odňatia slobody pre ženy	56 min (Nitra - Chrenová)	24 min (Nitra - Chrenová)
	63 km (Nitra - Chrenová)	40 km (Nitra - Chrenová)
Otvorené oddelenie alebo oddelenie výkonu trestu	79 min (Opatovce)	48 min (Opatovce)
	114 km (Opatovce)	85 km (Opatovce)

Poznámka: Dostupnosť vyššia ako 50 km alebo 50 min zvýraznená červenou, do 15 km alebo 15 min zvýraznená zelenou farbou.
Zdroj: vlastné prepočty nájdenia najkratšej (km) a najrýchlejšej (min) trasy pri dodržiavaní dopravných predpisov, cestná sieť a rýchlostné obmedzenia z projektu OpenStreetMap, stav k novembru 2019.

Navrhovaný Západopodunajský súdny obvod bude spĺňať podmienku minimálnych počtov sudcov na účely špecializácie vo všetkých relevantných agendách (Mapa 83).

6.2.2 Východopodunajský obvod, jeho centrum a vybavenosť pre trestnú agendu (Nové Zámky)

Ďalším navrhovaným obvodom, dostatočne veľkým na umožnenie špecializácie sudcov trestnej agendy (Mapa 83) je Východopodunajský súdny obvod pozostávajúci zo súčasných obvodov OS Komárno a OS Nové Zámky. Navrhovaným centrom sú Nové Zámky vzhľadom na väčšiu dostupnosť ako aj veľkosť sídla (Tabuľka 39). Toto sídlo sa tiež nachádza v menšej vzdialenosti od relevantných inštitúcií trestnej agendy (Tabuľka 40), vzhľadom na čo tam navrhujeme ponechať aj trestný súd.

Tabuľka 39: rekapitulácia parametrov skúmaných miest v trestnom obvode OS Komárno – OS Nové Zámky

	Komárno	Nové Zámky
Dostupnosť súdu priemerného obyvateľa	28,75 min 29,42 km	23,21 min 22,8 km
Hierarchický stupeň sídla	IV. stupeň	IV. stupeň
Hospodárska funkcia sídla	viacfunkčné	viacfunkčné
Počet obyvateľov	34 607	39 513
Počet obyvateľov + dochádzka	39 722	46 219

Zdroj: Počet obyvateľov a dochádzka: vlastné prepočty a mapy z údajov získaných zo Sčítania obyvateľov, domov a bytov 2011 (SODB 2011), ŠÚ SR, cestná sieť z projektu OpenStreetMap, stav k novembru 2019. Hierarchický stupeň a hospodárska funkcia: O. Bašovský – A. Švecová (MŽP, 2002)

Tabuľka 40: najbližšie zariadenia Zboru väzenskej a justičnej stráže a ich dostupnosť od skúmaných súdov v navrhovanom podunajskom trestnom obvode OS Komárno – OS Nové Zámky

Zariadenie	Komárno	Nové Zámky
Ústav na výkon väzby a výkon trestu odňatia slobody	70 min (Nitra)	45 min (Nitra)
	68 km (Nitra)	38 km (Nitra)
Ústav na výkon trestu odňatia slobody	58 min (Želiezovce)	43 min (Želiezovce)
	59 km (Želiezovce)	41 km (Želiezovce)
Ústav na výkon trestu odňatia slobody s nemocnicou pre obvinených	116 min (Trenčín)	91 min (Trenčín)
	152 km (Trenčín)	122 km (Trenčín)
Ústav na výkon trestu odňatia slobody pre mladistvých	157 min (Sučany)	137 min (Sučany)
	192 km (Sučany)	167 km (Sučany)
Ústav na výkon trestu odňatia slobody pre ženy	73 min (Nitra - Chrenová)	48 min (Nitra - Chrenová)
	71 km (Nitra - Chrenová)	41 km (Nitra - Chrenová)
Otvorené oddelenie alebo oddelenie výkonu trestu	109 min (Opatovce)	84 min (Opatovce)
	146 km (Opatovce)	118 km (Opatovce)

Poznámka: Dostupnosť vyššia ako 50 km alebo 50 min zvýraznená červenou, do 15 km alebo 15 min zvýraznená zelenou farbou.

Zdroj: vlastné prepočty nájdenia najkratšej (km) a najrýchlejšej (min) trasy pri dodržiavaní dopravných predpisov, cestná sieť a rýchlostné obmedzenia z projektu OpenStreetMap, stav k novembru 2019.

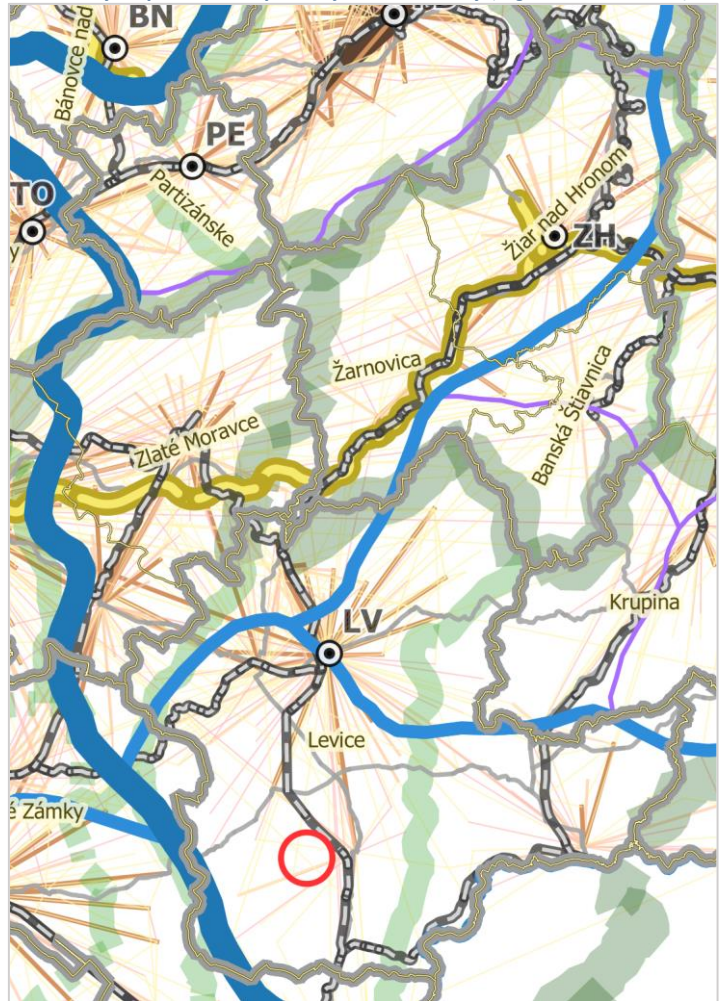
6.3 (Rozšírený) Tekovský súdny obvod

Problém hraničnej veľkosti navrhovaného Tekovského súdneho obvodu (ktorý sa skladá z okresov Žiar nad Hronom, Žarnovica a Zlaté Moravce) a Levického súdneho obvodu z hľadiska špecializácie sudcov (Mapa 87) navrhujeme riešiť ich vzájomným zlúčením. I keď väčšina súčasného súdneho obvodu OS Levice nespadá pod tekovské nárečia (Mapa 86), rešpektuje tento návrh aj kultúrnu homogenitu. Z historického hľadiska sa totiž Tekovská župa tiahla až po územie dnešných Levíc. Dôležité je aj to, že **medzi Levicami a Žiarom nad Hronom premáva diaľkový rýchlik** (na trase Bratislava-Košice a späť), čo sa odráža aj vo veľmi dobrom prepojení pozdĺž celého takto definovaného Tekovského súdneho obvodu (Mapa 88).

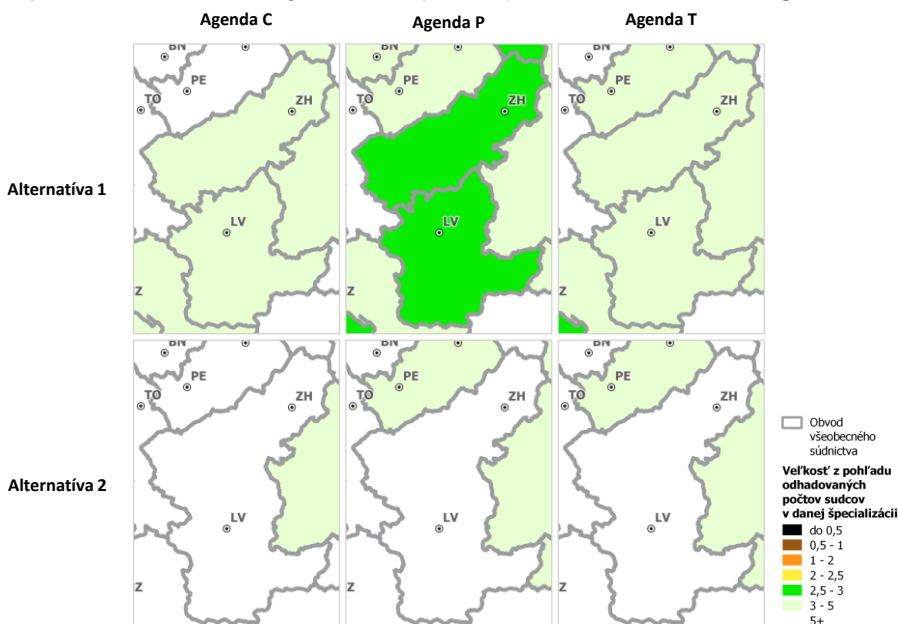
6.3.1 Návrh centra (Levice)

V takto definovanom veľkom Tekovskom súdnom obvode navrhujeme, aby úlohu centra plnilo mesto Levice, pretože je väčšie a dostupnejšie (Tabuľka 41). Celkovo je tu definícia centier problematická, pretože obidve mestá sa nachádzajú v okrajových polohách.

Mapa 86: súčasné súdne obvody a okresy spadajúce do (veľkého) Tekovského kultúrneho regiónu v kontexte prírodných bariér, dochádzky za prácu a dopravnej infraštruktúry (legenda v časti 4.1.)



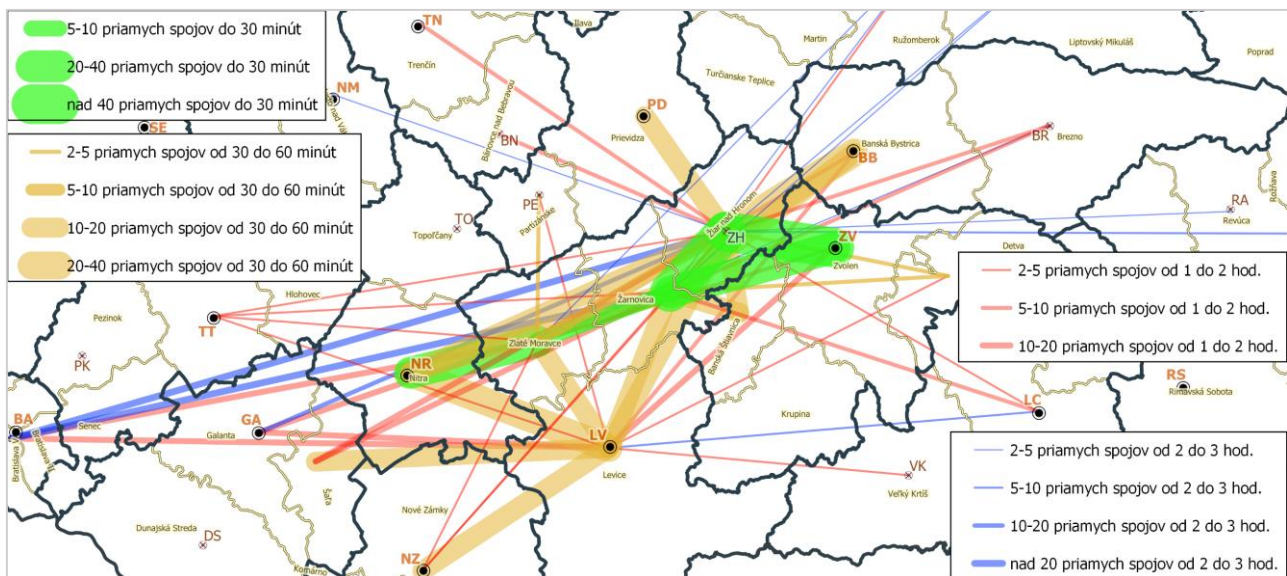
Mapa 87: veľkosti navrhovaných obvodov (veľkého) Tekovského kultúrneho regiónu



6.3.2 Blízkosť infraštruktúry ZVJS (Žiar nad Hronom)

Vhodnosť oboch skúmaných miest pre umiestnenie sudcov trestnej agendy je porovnateľná. Priamo na území navrhovaného (veľkého) Tekovského súdneho obvodu sa nenachádza žiadne zariadenie Zboru väzenskej a justičnej stráže.

Mapa 88: priame spoje verejnej dopravy okresných miest z okresných miest (veľkého) Tekovského obvodu



Zdroje: vlastné prepočty zo štatistiky hromadnej dopravy zozbieranej prostredníctvom elektronického cestovného poriadku (cp.hnonline.sk), údaje za všedný deň (streda, 23.09.2020) za všetky nájdené spojenia s odchodom počas skúmaného dňa.

Významnejšie sú napríklad v Nitre (ktorá je bližšie k Leviciam) alebo v Banskej Bystrici (ktorá je zase bližšie zo Žiaru nad Hronom). Keďže najbližšie zariadenie ZVJS sa nachádza od mesta Žiar nad Hronom (Tabuľka 42), z tohto pohľadu označujeme toto mesto za vhodnejšie pre súdenie trestnej agendy.

Tabuľka 41: rekapitulácia skúmaných parametrov miest s OS v navrhovanom rozšírenom Tekovskom súdnom obvode

	Levice	Žiar nad Hronom
Dostupnosť súdu priemerného obyvateľa	26,3 min	39,63 min
Hierarchický stupeň sídla	29,74 km	48,79 km
Hospodárska funkcia sídla	V. stupeň	V. stupeň
Hospodárska funkcia sídla	Viacfunkčné	viacfunkčné
Počet obyvateľov	34 767	19 794
Počet obyvateľov + dochádzka	41 166	23 490

Zdroj: Počet obyvateľov a dochádzka: vlastné prepočty a mapy z údajov získaných zo Sčítania obyvateľov, domov a bytov 2011 (SODB 2011), ŠÚ SR, cestná sieť z projektu OpenStreetMap, stav k novembru 2019. Hierarchický stupeň a hospodárska funkcia: O. Bašovský – A. Švecová (MŽP, 2002)

Tabuľka 42: najbližšie zariadenia Zboru väzenskej a justičnej stráže a ich dostupnosť od skúmaných súdov v navrhovanom podunajskom trestnom obvode OS Levice – OS Žiar nad Hronom

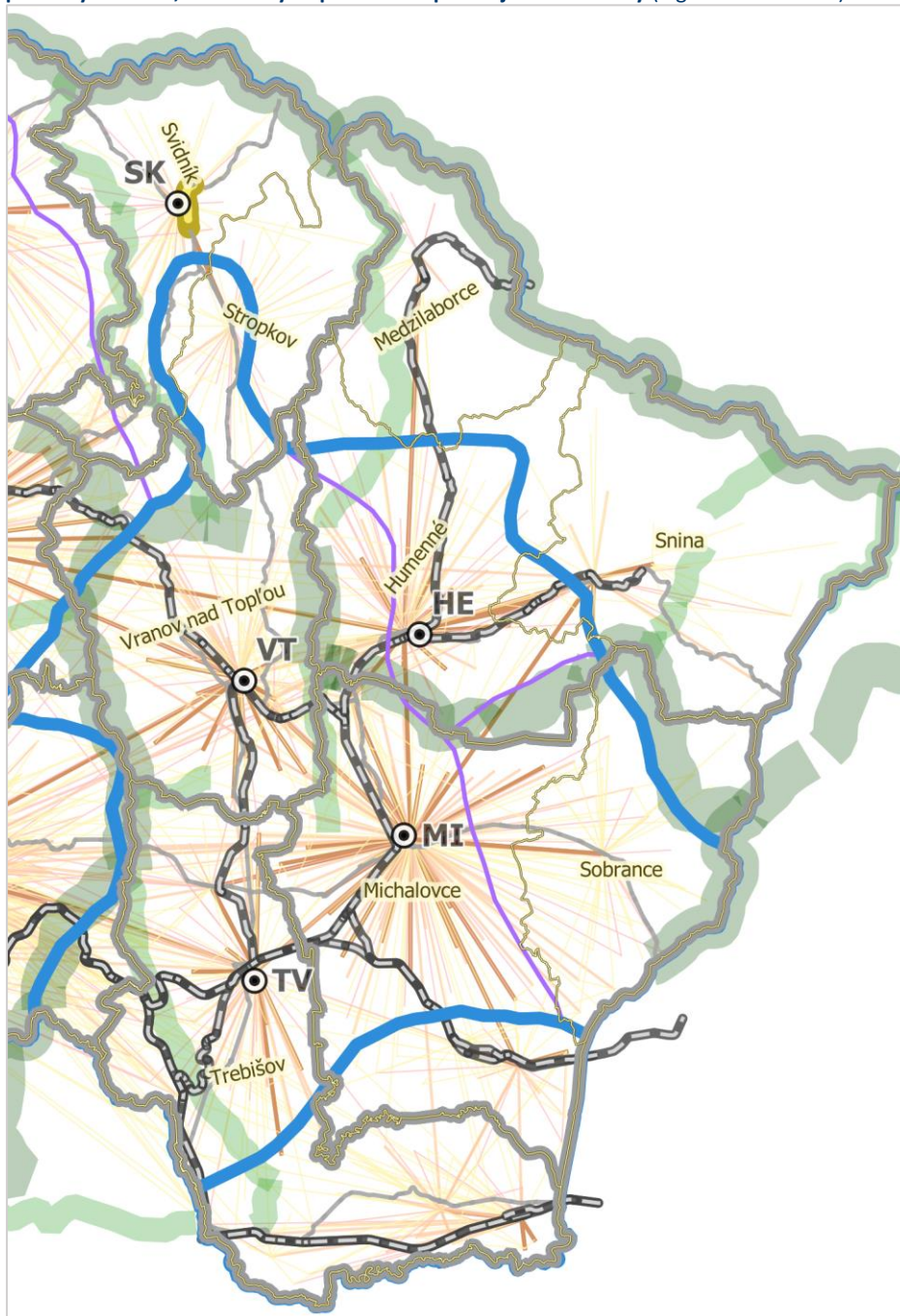
Zariadenie	Levice	Žiar nad Hronom
Ústav na výkon väzby a výkon trestu odňatia slobody	39 min (Nitra)	25 min (Banská Bystrica)
	45 km (Nitra)	41 km (Banská Bystrica)
Ústav na výkon trestu odňatia slobody	31 min (Želiezovce)	23 min (BB - Kráľová)
	27 km (Želiezovce)	37 km (BB - Kráľová)
Ústav na výkon trestu odňatia slobody s nemocnicou pre obvinených	96 min (Trenčín)	81 min (Trenčín)
	106 km (Trenčín)	99 km (Trenčín)
Ústav na výkon trestu odňatia slobody pre mladistvých	93 min (Sučany)	57 min (Sučany)
	124 km (Sučany)	69 km (Sučany)
Ústav na výkon trestu odňatia slobody pre ženy	37 min (Nitra - Chrenová)	45 min (Nitra - Chrenová)
	43 km (Nitra - Chrenová)	78 km (Nitra - Chrenová)
Otvorené oddelenie alebo oddelenie výkonu trestu	89 min (Opatovce)	80 min (Sabová)
	108 km (Opatovce)	101 km (Opatovce)

Poznámka: Dostupnosť vyššia ako 50 km alebo 50 min zvýraznená červenou, do 15 km alebo 15 min zvýraznená zelenou farbou.
Zdroj: vlastné prepočty nájdenia najkratšej (km) a najrýchlejšej (min) trasy pri dodržovaní dopravných predpisov, cestná sieť a rýchlostné obmedzenia z projektu OpenStreetMap, stav k novembru 2019.

6.4 Zemplínske obvody

Na území Zemplínskeho kultúrneho regiónu sú na hranici plniteľnosti veľkostného kritéria tri zo štyroch navrhovaných súdnych obvodov (Mapa 83). Túto situáciu navrhujeme riešiť zlučovaním pôvodne navrhovaných obvodov v smere od východu na západ, čím vzniknú dva celky korešpondujúce s princípmi regionalizácie: *Hornozemplínsky súdny obvod* a *Dolnozemplínsky súdny obvod*. Pri zvažovaní alternatív možného zlučovania hrá dôležitú úlohu skutočnosť, o koľko sa zníži pôvodná dostupnosť pre obyvateľov. Z tohto pohľadu sa javí navrhované zlúčenie obvodov Zemplínskeho regiónu v smere od východu na západ oveľa výhodnejšie, ako v smere zo severu na juh. Vyplýva to z tvaru zlúčených území ako aj zo skutočnosti, že medzi dovtedajšími centrami v zlúčenom obvode (Vranov nad Topľou-

Mapa 89: súčasné súdne obvody spadajúce do Zemplínskeho kultúrneho regiónu v kontexte prírodných bariér, dochádzky za prácou a dopravnej infraštruktúry (legenda v časti 4.1.)

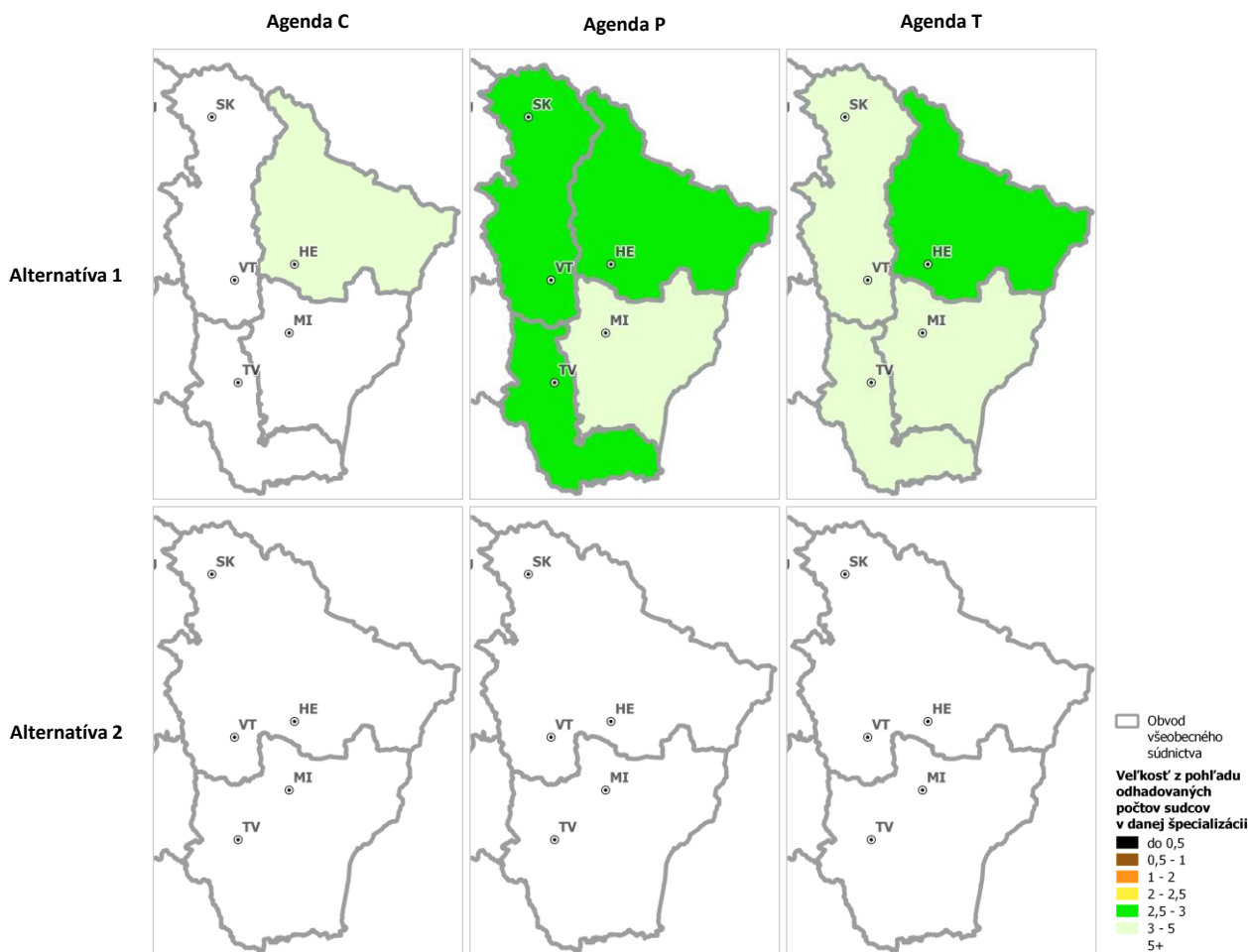


Humenné a Michalovce-Trebišov) premávajú spoje hromadnej dopravy s časovou dostupnosťou do 30 minút (Mapa 91), čo sa pri alternatíve zlučovania v smere zo severu na juh povedať nedá (Mapa 91).

6.4.1 Hornozemplínsky obvod, jeho centrum a vybavenosť pre trestnú agendu (Michalovce)

Navrhovaný *Hornozemplínsky súdny obvod* pozostáva zo súčasných obvodov OS Vranov nad Topľou, OS Svidník a OS Humenné. Ako taký už naplno spĺňa podmienku veľkosti pre zabezpečenie špecializácie sudcov

Mapa 90: Zemplínsky región v kontexte porovnania veľkostí navrhovaných obvodov všeobecných súdov



vo všetkých agendách (Mapa 83). Podporným argumentom pre tento smer zlučovania sú aj intenzívne hospodárske väzby, ktoré je možné vidieť na dochádzke do zamestnania medzi mestami Humenné a Vranov nad Topľou (Mapa 72).

Nevýhodou je, že všetky mestá so súčasnými okresnými súdmi majú v zlúčenom obvode excentrickú polohu blízko jeho hraníc. Z tohto pohľadu nie je určenie centra ľahké. Zo skúmaných kritérií však vychádza porovnanie v prospech mesta Humenné (Tabuľka 43).

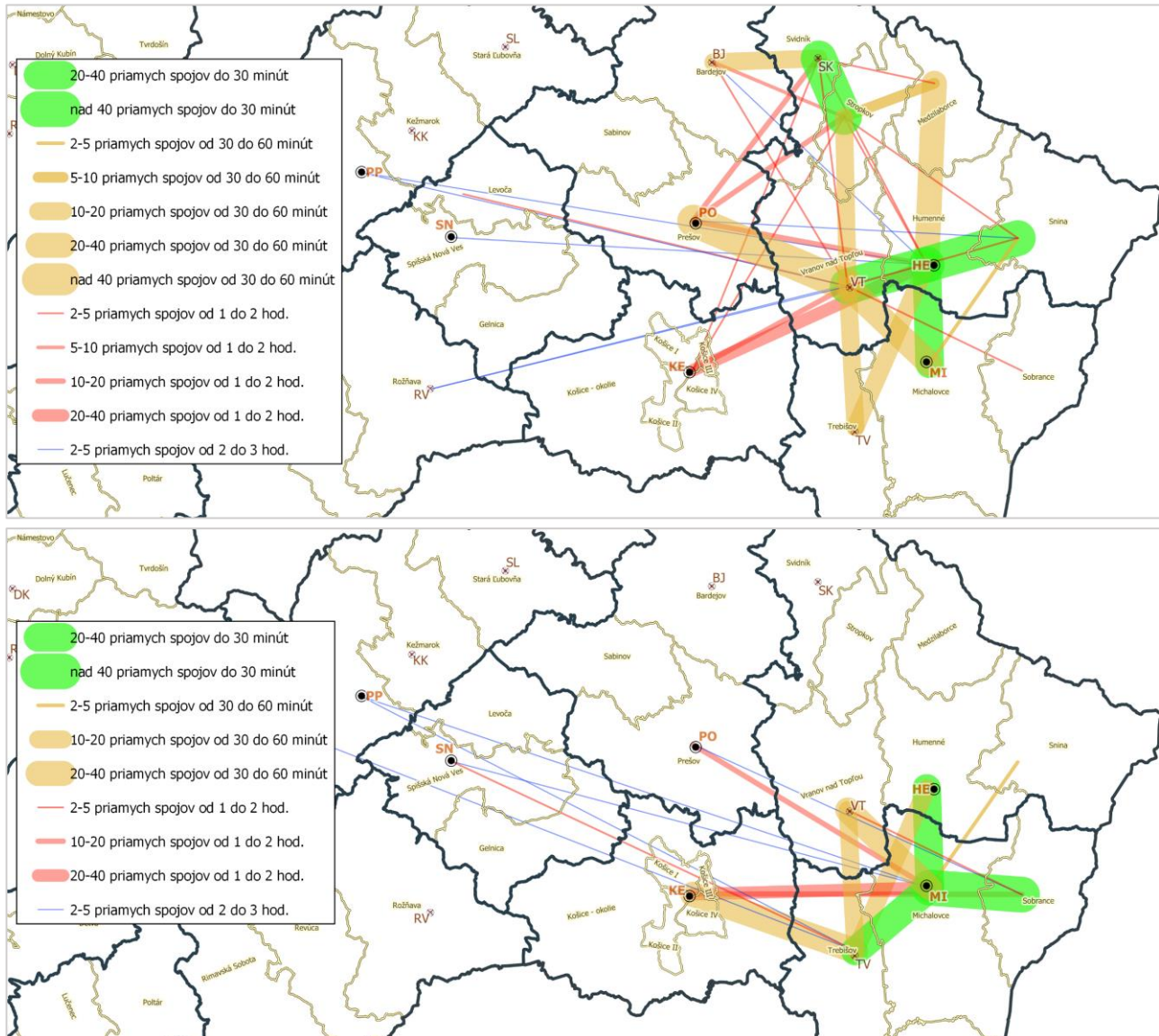
Tabuľka 43: rekapitulácia skúmaných parametrov miest s OS v navrhovanom Hornozemplínskom súdnom obvode

	Humenné	Svidník	Vranov nad Topľou
Dostupnosť súdu priemerného obyvateľa	28,2 min	48,62 min	29,69 min
	30,48 km	53,69 km	31,59 km
Hierarchický stupeň sídla	V. stupeň	VI. stupeň	V. stupeň
Hospodárska funkcia sídla	viacfunkčné	viacfunkčné	viacfunkčné
Počet obyvateľov	35 182	11 626	23 146
Počet obyvateľov + dochádzka	40 667	13 254	26 992

Zdroj: Počet obyvateľov a dochádzka: vlastné prepočty a mapy z údajov získaných zo Sčítania obyvateľov, domov a bytov 2011 (SODB 2011), ŠÚ SR, cestná sieť z projektu OpenStreetMap, stav k novembru 2019. Hierarchický stupeň a hospodárska funkcia: O. Bašovský – A. Švecová (MŽP, 2002)

Excentrická poloha centra Humenné má za následok veľkú vzdialenosť od okresu Svidník, v ktorom preto navrhujeme zriadiť detašované pracovisko. Z toho dôvodu sme okres Svidník nezradili k Šarišskému súdному obvodu (aby budovu jeho OS bolo možné na dané účely využiť).

Mapa 91: priame spoje verejnej dopravy okresných miest navrhovaných zemplínskych obvodov



Zdroje: vlastné prepočty zo štatistiky hromadnej dopravy zozbieranej prostredníctvom elektronického cestovného poriadku (cp.hnonline.sk), údaje za všedný deň (streda, 23.09.2020) za všetky nájsené spojenia s odchodom počas skúmaného dňa.

6.4.2 Dolnozemplínsky obvod, jeho centrum a vybavenosť pre treštnú agendu (Michalovce)

Navrhovaný *Dolnozemplínsky súdny obvod* pozostáva z dvoch súčasných obvodov: OS Michalovce a OS Trebišov. Aj on už naplno spĺňa podmienku veľkosti pre zabezpečenie špecializácie sudcov vo všetkých agendách (Mapa 83). Zo skúmaných kritérií pre určovanie centra vychádza porovnanie v prospech Michaloviec ako mesta približne dvojnásobne väčšieho, pre priemerného obyvateľa zlúčeného obvodu časovo aj kilometrovo dostupnejšieho a s vyšším hierarchickým stupňom (Tabuľka 44).

Tabuľka 44: rekapitulácia skúmaných parametrov miest s OS v navrhovanom Dolnozemplínskom súdnom obvode

	Michalovce	Trebišov
	23,31 min	27,09 min
Dostupnosť súdu priemerného obyvateľa	24,65 km	29,92 km
Hierarchický stupeň sídla	IV. stupeň	V. stupeň

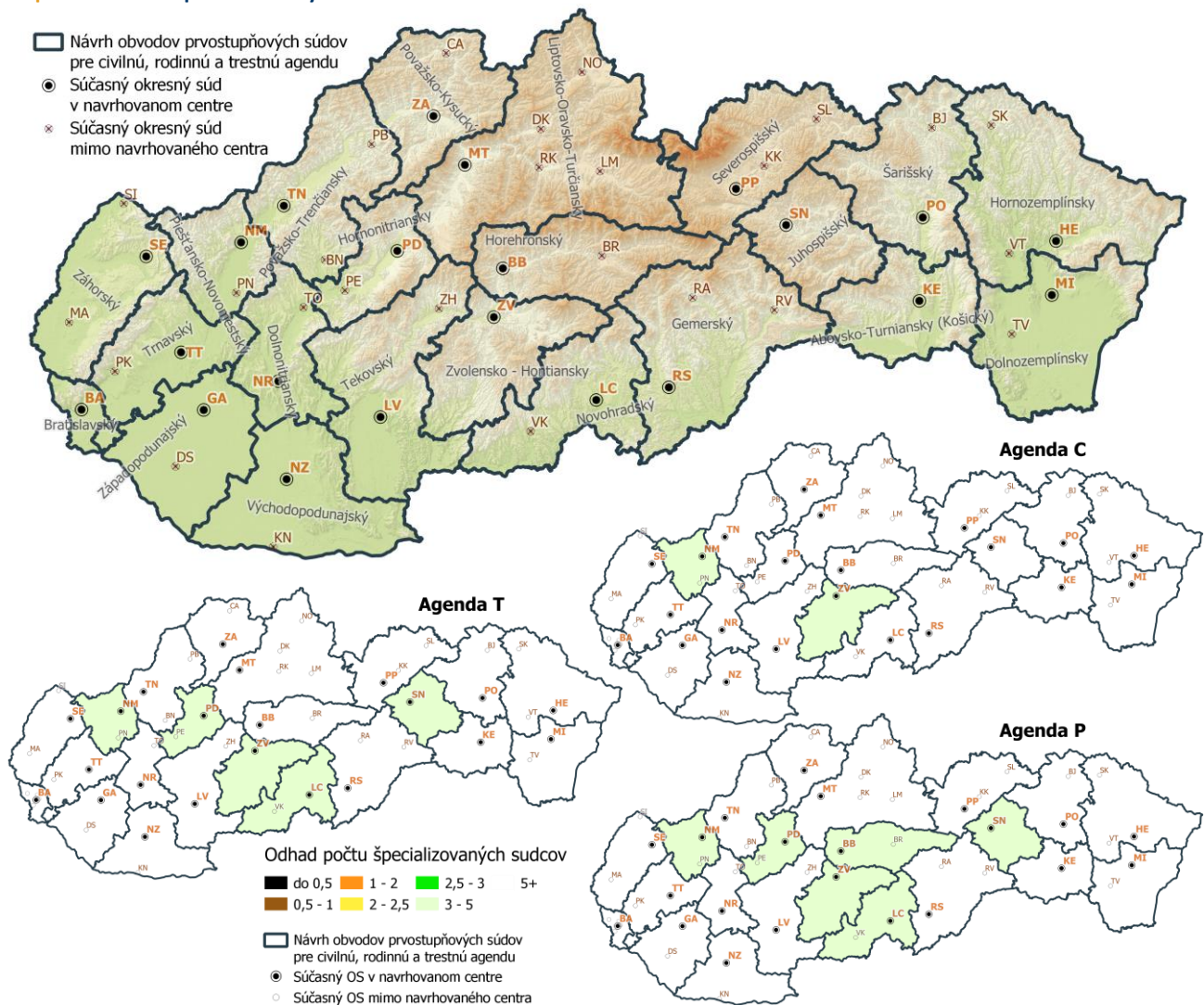
	Michalovce	Trebišov
Hospodárska funkcia sídla	Viacfunkčné	viacfunkčné
Počet obyvateľov	40 250	24 193
Počet obyvateľov + dochádzka	49 627	27 855

Zdroj: Počet obyvateľov a dochádzka: vlastné prepočty a mapy z údajov získaných zo Sčítania obyvateľov, domov a bytov 2011 (SODB 2011), ŠÚ SR, cestná sieť z projektu OpenStreetMap, stav k novembru 2019. Hierarchický stupeň a hospodárska funkcia: O. Bašovský – A. Švecová (MŽP, 2002)

6.5 Rekapitulácia výsledkov alternatívneho riešenia

Rekapituláciu výsledkov navrhovaného riešenia zachytáva **Mapa 92**.

Mapa 92: Sumárna prezentácia výsledkov



Zdroj: vlastné prepočty a mapa na základe údajov získaných z MS SR, , údaje o administratívnom členení z projektu

Zoznam literatúry

1. Zuzana Schürer Piovarčiová: Analýza ročného štatistického výkazu sudcu (Analytické centrum MS SR, 30.jún 2017)
2. Erik Kotlárík - Schürer Piovarčiová – Danka Kovaľová: Závery pracovných skupín „Špecializácia súdov a sudcov" a „Súdna mapa" (Kancelária ministra, Analytické centrum MS SR, 5.04.2019)
3. Erik Kotlárík: Zhrnutie pracovnej skupiny súdna mapa (Analytické centrum SR, 20.11.2018)
4. <https://slovakregion.sk/>
5. Ivor Ripka: Nárečia, In: Atlas krajiny Slovenskej republiky, Ministerstvo životného prostredia, 2002)
6. Juraj Pauk et. al: Slovensko – satelitná kompozícia, In: Atlas krajiny Slovenskej republiky, Ministerstvo životného prostredia, 2002)
7. László Miklós: Prírodno-sídlné spádové regióny, In: Atlas krajiny Slovenskej republiky, Ministerstvo životného prostredia, 2002)
8. Návrh národných priorít implementácie Agendy 2030 (uznesenie vlády č.273/2018)
9. Oliver Bašovský – Angelika Švecová: Funkčné typy mestských a vidieckych sídiel, In: Atlas krajiny Slovenskej republiky, Ministerstvo životného prostredia, 2002)
10. Oliver Bašovský – Angelika Švecová: Hierarchia sídelného systému, In: Atlas krajiny Slovenskej republiky, Ministerstvo životného prostredia, 2002)
11. Optimalizácia súdnej sústavy (uznesenie vlády SR č. 715/2003)
12. Pracovná skupina k téme „špecializácia súdov a sudcov“, záverečný materiál (Sekcia trestného práva MS SR, 2018)
13. Regionalizácia cestovného ruchu v SR (Ústav turizmu, s.r.o, dokument vypracovaný pre MH SR, 2004)
14. Rezolúcia OSN A/RES/70/1 z 25.Septembra 2015 „Transforming our world: the 2030 Agenda for Sustainable Development“
15. Správa Efektívnosť a kvalita slovenského súdneho systému, hodnotenie a odporúčania na základe nástrojov CEPEJ (Európska komisia pre efektivitu súdnictva, november 2017)
16. Vecný zámer zriadenia mestských súdov v Bratislave (MS SR, 2017)
17. Zuzana Schürer Piovarčiová – Martin Mikuš: „Rámec možnej analýzy ako podklad pre tvorbu súdnej mapy. Podklad na stretnutie Pracovnej skupiny k Súdnej mape k 12.09.2018“ (MS SR, 2018)
18. Zuzana Schürer Piovarčiová: Navrhovaná zmena kauzálnej príslušnosti súdnych agend na krajských súdoch SR (Analytické centrum MS SR, 14.05.2019)

Príloha 1 – podrobnejšie údaje k jednotlivým prepočtom

Podrobná kalkulácia dostupností

Dolnotrenčiansky obvod

Tabuľka 45: Dostupnosť obyvateľov súdov navrhovaného obvodu OS Bánovce nad Bebravou – Trenčín

Okres	Obec	počet obyv.	dochádzka	Vzdialenosť k OS v min:		Vzdialenosť k OS v km:	
				BN	TN	BN	TN
301	Bánovce nad Bebravou	19 483	4 595	0,44	24,99	0,22	28,53
301	Borčany	235	8	12,29	34,84	10,32	37,88
301	Brezolupy	500	37	6,88	27,37	6,41	33,96
301	Cimenná	93	0	15,11	25,73	12,53	26,67
301	Čierna Lehota	132	0	27,25	35,16	25,20	36,29
301	Dežerice	639	33	8,11	20,15	6,81	23,13
301	Dolné Naštice	470	11	4,69	27,24	3,70	31,25
301	Dubnička	113	5	12,67	29,13	10,70	33,42
301	Dvorec	432	16	6,19	26,68	4,77	29,80
301	Haláčovce	345	2	8,69	30,21	7,14	33,78
301	Horné Naštice	415	21	5,38	29,87	4,18	32,68
301	Chudá Lehota	197	0	14,20	36,74	12,14	38,67
301	Krásna Ves	528	15	15,21	24,70	14,63	26,80
301	Kšinná	499	10	17,85	42,34	15,00	43,50
301	Libichava	147	25	17,27	35,23	14,91	35,06
301	Lútov	133	6	10,81	27,28	9,13	31,84
301	Malá Hradná	372	7	11,75	20,58	10,56	22,85
301	Malé Hoste	434	9	15,42	30,17	13,01	30,52
301	Miezgovce	261	1	5,71	30,20	4,47	32,97
301	Nedašovce	428	8	9,91	31,13	9,33	36,88
301	Omastiná	41	1	17,05	41,53	14,26	42,76
301	Otrhánky	403	3	7,63	29,15	6,05	32,69
301	Pečeňany	439	4	7,99	30,54	6,50	34,05
301	Podlužany	852	67	8,27	24,74	7,12	29,83
301	Pochabany	252	6	14,73	32,23	12,28	32,22
301	Pravotice	306	53	6,70	27,91	6,45	34,00
301	Prusy	570	6	7,32	23,79	6,22	28,94
301	Ruskovce	503	23	9,13	20,53	7,87	24,31
301	Rybany	1 440	204	7,72	30,27	6,77	34,32
301	Slatina nad Bebravou	449	25	19,41	27,31	18,29	29,38
301	Slatinka nad Bebravou	206	10	17,64	25,55	16,56	27,65
301	Šípkov	149	4	22,89	30,80	21,35	32,44
301	Šišov	481	70	16,26	38,27	13,72	37,46
301	Timoradza	516	3	12,57	27,34	11,92	29,51
301	Trebichava	41	0	23,78	31,69	22,01	33,10
301	Uhrovec	1 541	143	9,07	33,55	7,41	35,91
301	Uhrovské Podhradie	37	2	16,06	40,55	13,41	41,91
301	Veľké Držkovce	636	9	12,57	23,97	9,86	26,42
301	Veľké Hoste	571	23	16,13	33,63	13,48	33,42
301	Veľké Chlievany	482	55	5,69	26,73	4,39	30,60
301	Vysočany	126	19	10,16	31,38	9,57	37,13
301	Zlatníky	682	27	16,81	28,38	14,32	29,19
301	Žitná-Radiša	456	10	13,22	37,71	10,75	39,25

Okres	Obec	počet obyv.	dochádz-ka	Vzdialenosť k OS v min:		Vzdialenosť k OS v km:	
				BN	TN	BN	TN
302	Bohunice	734	17	40,67	21,12	43,07	23,29
302	Bolešov	1 510	87	36,72	17,41	38,05	18,27
302	Borčice	416	14	34,94	15,63	36,66	16,87
302	Červený Kameň	704	81	50,21	30,66	53,60	33,82
302	Dubnica nad Váhom	25 360	4 863	33,02	14,43	34,00	14,22
302	Dulov	937	31	44,73	25,18	48,17	28,38
302	Horná Poruba	1 066	10	46,35	26,80	49,36	29,58
302	Ilava	5 336	3 535	37,95	18,39	40,74	20,95
302	Kameničany	537	13	38,49	19,18	39,48	19,70
302	Košeca	2 566	133	40,38	20,83	43,17	23,39
302	Košecké Podhradie	1 037	25	47,14	27,59	48,87	29,08
302	Krivoklát	254	0	45,88	26,32	47,57	27,78
302	Ladce	2 618	355	41,11	21,55	47,23	27,44
302	Mikušovce	1 025	26	46,28	26,72	50,22	30,44
302	Nová Dubnica	11 446	1 329	31,47	12,88	31,71	11,93
302	Pruské	2 201	307	39,65	20,10	44,24	24,45
302	Sedmerovec	432	3	41,19	21,87	42,30	22,52
302	Slavnica	858	81	40,21	20,90	40,52	20,74
302	Tuchyňa	767	9	42,76	23,21	47,15	27,36
302	Vršatské Podhradie	235	8	47,31	27,76	50,92	31,14
302	Zliechov	566	13	46,60	39,72	50,58	39,47
309	Adamovské Kochanovce	855	59	30,20	14,36	34,53	12,83
309	Bobot	752	56	13,14	21,38	12,30	24,29
309	Dolná Poruba	807	16	37,84	26,93	36,71	25,00
309	Dolná Súča	2 977	73	36,50	11,69	38,27	10,00
309	Drietoma	2 215	200	29,70	12,67	34,09	11,05
309	Dubodiel	932	18	17,80	17,90	15,99	18,78
309	Horná Súča	3 381	49	41,29	16,49	42,52	14,25
309	Horňany	435	7	9,89	18,13	8,89	20,88
309	Horné Srnie	2 841	143	38,05	18,74	39,38	19,24
309	Hrabovka	442	8	32,48	7,67	34,84	6,56
309	Chocholná-Velčice	1 702	46	27,07	11,24	31,92	10,22
309	Ivanovce	912	17	30,09	14,25	36,05	15,15
309	Kostolná-Záriečie	664	49	27,35	9,36	32,29	8,50
309	Krivosúd-Bodovka	319	2	27,76	12,80	31,91	12,53
309	Melčice-Lieskové	1 579	99	30,06	14,21	35,69	13,99
309	Mníchova Lehota	1 235	45	18,94	8,05	20,94	7,93
309	Motešice	802	35	16,27	19,97	15,50	22,04
309	Nemšová	6 279	723	34,42	15,11	36,03	15,15
309	Neporadza	791	20	15,81	16,95	15,74	18,84
309	Omšenie	1 955	81	31,37	20,46	30,93	19,22
309	Opatovce	405	21	24,59	9,63	28,83	9,45
309	Petrova Lehota	164	0	21,24	24,10	20,35	23,96
309	Selec	990	86	30,81	15,85	33,77	14,38
309	Skalka nad Váhom	1 183	60	34,27	9,47	37,41	9,13
309	Soblahov	2 140	69	23,50	7,33	24,99	6,20
309	Svinná	1 587	86	11,68	16,41	11,25	18,21
309	Štvrtok	357	3	31,77	15,93	38,34	17,44
309	Trenčianska Teplá	4 060	978	28,93	10,19	29,66	9,75
309	Trenčianska Turná	3 155	355	21,59	5,84	25,00	5,18
309	Trenčianske Jastrabie	1 204	48	15,51	11,87	15,27	13,84
309	Trenčianske Mitice	766	29	15,58	12,19	16,23	14,16
309	Trenčianske Stankovce	3 105	554	23,94	8,98	27,68	8,30

Okres	Obec	počet obyv.	dochádzka	Vzdialenosť k OS v min:		Vzdialenosť k OS v km:	
				BN	TN	BN	TN
309	Trenčianske Teplice	4 368	683	25,84	16,23	25,76	15,13
309	Trenčín	55 656	13 797	26,56	1,76	29,25	0,98
309	Veľká Hradná	672	7	13,75	18,45	12,78	20,63
309	Veľké Bierovce	637	147	23,24	8,28	27,65	8,26
309	Zamarovce	843	69	29,72	4,92	32,46	4,19
			Spolu	25,95	13,80	27,50	14,29

Poznámka: „Vzdialenosti spolu“ ukazujú, koľko priemerne prejde (v km a v min) jeden obyvateľ obvodu z centra svojej obce k budove súdu, ak sa na súd v danom meste cestujú všetci obyvatelia obvodu. Zdroje: Počet obyvateľov a dochádzka: vlastné prepočty a mapy z údajov získaných zo Sčítania obyvateľov, domov a bytov 2011 (SODB 2011), ŠÚ SR. Vzdialenosti v min a v km: vlastné výpočty trasovaním podľa cestnej infraštruktúry a rýchlostných obmedzení získaných z projektu OpenStreetMap z novembra 2019 a adries súdov, údaje o administratívnom členení z projektu www.geoportal.sk, stav z apríla 2019.

Oravský obvod

Tabuľka 46: Dostupnosť obyvateľov súdov navrhovaného obvodu OS Dolný Kubín, OS Námestovo

Okres	Obec	počet obyv.	dochádzka	Vzdialenosť k OS v min:		Vzdialenosť k OS v km:	
				DK	NO	DK	NO
503	Bziny	544	101	6,18	31,58	4,63	31,51
503	Dlhá nad Oravou	1 379	55	14,74	32,35	16,68	28,66
503	Dolný Kubín	19 581	3 800	1,32	31,87	0,79	32,74
503	Horná Lehota	541	31	12,57	26,41	13,69	26,64
503	Chlebnice	1 581	20	20,54	38,15	21,52	34,17
503	Istebné	1 339	214	7,93	38,89	7,20	39,50
503	Jasenová	400	24	5,77	35,47	5,05	36,67
503	Kraľovany	455	114	16,55	47,51	17,72	50,02
503	Krivá	808	79	19,79	28,48	20,44	25,23
503	Leštiny	257	17	8,09	37,79	6,90	38,53
503	Malatiná	835	19	16,29	45,79	13,94	41,69
503	Medzibrodie nad Oravou	473	18	9,25	34,65	7,06	33,93
503	Oravská Poruba	1 019	107	6,13	37,09	4,93	37,23
503	Oravský Podzámok	1 310	589	9,62	22,54	9,65	23,03
503	Osádka	137	2	11,22	40,73	9,67	37,42
503	Párnica	823	90	9,52	40,48	8,81	41,11
503	Pokryváč	177	2	13,83	37,17	11,98	34,28
503	Pribiš	461	1	17,75	30,68	15,66	30,16
503	Pucov	745	26	14,58	36,72	12,09	33,81
503	Sedliacka Dubová	512	0	12,26	29,87	14,71	29,67
503	Veličná	1 056	100	4,68	35,64	4,09	36,39
503	Vyšný Kubín	639	82	4,99	34,69	4,17	35,79
503	Zázrivá	2 732	54	21,18	52,14	20,33	44,78
503	Žaškov	1 631	23	12,01	42,97	11,08	43,38
507	Babín	1 403	16	20,63	11,51	20,57	12,08
507	Beňadovo	775	5	39,85	20,78	38,10	19,77
507	Bobrov	1 645	30	39,55	8,55	39,67	7,29
507	Breza	1 571	47	29,99	10,92	29,19	10,86
507	Hruštín	3 179	26	18,00	14,14	17,87	14,78
507	Klin	2 210	121	36,10	5,11	36,39	4,02
507	Krušetnica	935	26	34,07	15,00	32,83	14,50
507	Lokca	2 267	95	24,74	7,40	24,96	7,69
507	Lomná	857	8	37,04	17,97	35,67	17,34
507	Mútne	2 877	47	45,82	21,43	42,40	18,96
507	Námestovo	7 899	3 878	32,48	0,59	32,66	0,29
507	Novoť	3 374	131	43,75	24,68	41,93	23,60

Okres	Obec	počet obyv.	dochádzka	Vzdialenosť k OS v min:		Vzdialenosť k OS v km:	
				DK	NO	DK	NO
507	Oravská Jasenica	1 736	140	30,36	5,25	30,78	4,68
507	Oravská Lesná	3 315	415	47,53	28,45	37,80	27,31
507	Oravská Polhora	3 768	85	46,20	15,21	46,84	14,46
507	Oravské Veselé	2 826	72	42,23	17,12	41,25	15,15
507	Rabča	4 625	175	41,93	10,93	42,53	10,15
507	Rabčice	1 960	19	46,73	15,73	46,77	14,39
507	Sihelné	2 043	21	47,09	16,09	47,24	14,86
507	Ťapešovo	657	42	28,63	6,39	28,75	6,45
507	Vasíľov	793	60	22,91	10,58	22,75	11,05
507	Vavrečka	1 400	117	30,43	4,44	30,61	3,67
507	Zákamenné	5 255	184	38,05	18,97	36,27	17,95
507	Zubrohlava	2 163	92	36,95	5,95	37,55	5,17
510	Brezovica	1 301	28	43,67	22,35	41,24	19,37
510	Čimhová	670	115	43,59	23,90	43,22	21,07
510	Habovka	1 356	39	34,68	33,90	34,20	29,32
510	Hladovka	990	20	49,18	29,50	48,44	26,30
510	Liesek	2 732	64	41,76	22,08	41,45	19,30
510	Nižná	4 040	1 285	27,07	20,89	27,04	18,36
510	Oravský Biely Potok	685	7	30,00	29,22	29,91	25,03
510	Podbiel	1 256	94	23,70	23,91	24,13	21,22
510	Suchá Hora	1 390	22	51,29	31,60	50,51	28,36
510	Štefanov nad Oravou	658	10	36,66	12,75	35,58	11,36
510	Trstená	7 468	1 786	37,80	17,64	36,55	15,49
510	Tvrdošín	9 289	900	32,60	15,69	31,73	13,94
510	Vitanová	1 290	31	45,51	25,82	45,21	23,06
510	Zábiedovo	801	15	40,70	24,42	39,15	21,71
510	Zuberec	1 809	139	37,20	36,41	36,47	31,59
			Spolu	28,14	21,61	27,39	20,46

Poznámka: „Vzdialenosti spolu“ ukazujú, koľko priemerne prejde (v km a v min) jeden obyvateľ obvodu z centra svojej obce k budove súdu, ak sa na súd v danom meste cestujú všetci obyvatelia obvodu. Zdroje: Počet obyvateľov a dochádzka: vlastné prepočty a mapy z údajov získaných zo Sčítania obyvateľov, domov a bytov 2011 (SODB 2011), ŠÚ SR. Vzďialenosti v min a v km: vlastné výpočty trasovaním podľa cestnej infraštruktúry a rýchlostných obmedzení získaných z projektu OpenStreetMap z novembra 2019 a adries súdov, údaje o administratívnom členení z projektu www.geoportal.sk, stav z apríla 2019.

Záhorský obvod

Tabuľka 47: Dostupnosť obyvateľov súdov navrhovaného obvodu OS Malacký, OS Senica, OS Skalica

Okres	Obec	počet obyv.	dochádzka	Vzdialenosť k OS v min:			Vzdialenosť k OS v km:		
				MA	SE	SI	MA	SE	SI
106	Borinka	665	51	19,89	61,52	55,75	23,67	70,64	77,44
106	Gajary	2 872	160	9,63	50,96	49,49	8,46	50,22	54,45
106	Jablonové	1 158	81	14,65	49,69	50,51	16,17	54,79	68,93
106	Jakubov	1 507	56	9,83	57,20	51,43	9,06	56,38	61,97
106	Kostolište	1 184	95	3,25	50,61	44,85	3,03	50,34	56,81
106	Kuchyňa	1 694	446	17,79	43,00	53,89	17,27	46,19	66,67
106	Láb	1 528	36	12,29	58,69	52,92	11,43	58,39	66,46
106	Lozorno	2 900	2 749	10,60	52,22	46,45	14,91	59,48	68,68
106	Malacký	17 126	4 234	1,08	48,11	42,34	0,72	47,98	55,59
106	Malé Leváre	1 155	28	11,43	46,12	44,66	10,37	45,51	49,74
106	Mariánka	1 419	45	17,56	59,18	53,41	24,31	71,28	78,08
106	Pernek	816	15	13,96	45,96	50,07	12,65	50,56	65,40
106	Plavecké Podhradie	690	85	29,00	33,70	49,81	31,63	32,99	53,47
106	Plavecký Mikuláš	717	25	32,01	29,31	46,99	35,09	26,95	49,20

Okres	Obec	počet obyv.	dochádzka	Vzdialenosť k OS v min:			Vzdialenosť k OS v km:		
				MA	SE	SI	MA	SE	SI
106	Plavecký Štvrtok	2 306	354	8,75	55,15	49,38	8,54	55,51	63,57
106	Rohožník	3 433	384	22,01	38,45	54,56	23,50	40,12	60,61
106	Sološnica	1 605	88	25,18	34,64	50,75	28,06	34,99	55,48
106	Studienka	1 627	25	13,10	36,21	44,66	14,47	32,79	44,96
106	Stupava	9 475	841	15,68	57,31	51,54	19,12	66,08	72,89
106	Suchohrad	662	9	18,57	65,93	60,16	15,53	61,37	65,59
106	Veľké Leváre	3 586	183	8,24	42,53	41,07	8,06	42,82	47,05
106	Vysoká pri Morave	2 185	133	22,44	64,06	58,29	18,24	65,20	73,27
106	Záhorie (vojenský obvod)	180	77	23,30	39,74	55,85	24,21	40,71	61,20
106	Záhorská Ves	1 777	82	18,96	66,32	60,55	17,17	64,49	69,71
106	Závod	2 691	111	12,90	40,27	39,53	13,54	37,96	43,71
106	Zohor	3 268	227	12,39	54,01	48,24	15,03	61,99	70,06
205	Bílkove Humence	221	12	28,80	26,73	35,18	27,20	24,06	36,24
205	Borský Mikuláš	3 947	63	29,33	20,55	29,00	29,35	18,42	30,60
205	Borský Svätý Jur	1 630	72	22,04	28,53	30,20	22,97	27,81	35,48
205	Cerová	1 173	30	44,67	14,85	37,39	47,08	14,10	37,42
205	Čáry	1 261	163	22,49	25,00	26,67	30,22	22,58	30,18
205	Častkov	613	31	49,67	7,87	17,09	53,24	8,26	17,06
205	Dojč	1 248	645	37,94	9,56	27,83	38,63	8,57	25,08
205	Hlboké	905	32	52,05	4,55	27,09	50,85	3,97	27,29
205	Hradište pod Vrátnom	682	34	55,97	16,24	38,78	57,47	15,20	38,52
205	Jablonica	2 248	136	48,90	10,62	33,17	50,95	10,23	33,55
205	Koválov	711	20	41,77	11,70	24,68	42,05	10,30	21,67
205	Kuklov	801	20	23,85	27,10	28,78	27,48	25,32	32,92
205	Kúty	4 144	477	16,77	31,23	24,90	26,65	28,84	28,31
205	Lakšárska Nová Ves	1 060	33	21,93	27,50	35,95	22,67	24,84	37,02
205	Moravský Svätý Ján	2 150	170	16,73	34,17	33,94	18,51	32,73	37,42
205	Osuské	600	16	52,58	12,85	35,39	54,36	12,06	34,77
205	Plavecký Peter	635	80	34,57	24,95	47,50	37,82	23,36	46,68
205	Podbranč	615	9	58,49	11,84	25,91	58,48	12,03	26,03
205	Prietrž	718	18	54,05	7,40	29,09	53,01	6,42	29,13
205	Prievaly	959	27	39,22	21,94	44,48	41,73	20,03	43,35
205	Rohov	409	52	50,74	6,73	18,17	50,12	6,64	18,79
205	Rovensko	412	6	52,18	5,53	19,78	51,26	4,80	20,62
205	Rybky	443	7	48,46	5,05	20,74	47,96	4,38	18,93
205	Sekule	1 693	116	18,04	33,24	32,09	19,74	31,69	35,92
205	Senica	20 391	3 463	47,35	1,82	23,81	46,75	0,96	24,05
205	Smolinské	975	24	28,55	24,83	22,82	36,42	22,62	25,84
205	Smrdáky	719	64	44,74	8,78	21,71	44,67	7,68	19,05
205	Sobotište	1 484	46	54,36	7,72	21,79	54,30	7,84	21,84
205	Šajdíkove Humence	1 095	64	41,47	13,09	31,36	40,97	11,69	28,20
205	Šaštín-Stráže	5 088	319	29,06	23,04	24,71	31,85	20,15	27,82
205	Štefanov	1 684	54	34,74	16,18	21,21	35,64	14,58	23,73
206	Brodské	2 406	74	21,27	35,74	23,36	30,93	32,93	26,14
206	Dubovce	643	13	43,43	13,32	11,59	55,41	15,70	12,05
206	Gbely	5 226	296	29,36	27,50	18,03	40,23	25,26	21,03
206	Holíč	11 315	1 221	35,26	20,02	7,48	47,66	22,79	7,39
206	Chropov	370	4	48,34	14,28	14,89	56,51	16,11	13,01
206	Kátov	578	13	38,29	22,40	5,45	50,58	24,97	5,49
206	Kopčany	2 585	63	30,41	25,28	11,82	43,11	27,50	11,94
206	Koválovec	158	2	47,82	13,76	14,37	56,10	15,70	12,45
206	Letničie	511	36	35,56	21,30	16,74	40,17	19,10	19,21
206	Lopašov	318	8	47,92	8,25	15,34	51,85	9,55	14,91

Okres	Obec	počet obyv.	dochádzka	Vzdialenosť k OS v min:			Vzdialenosť k OS v km:		
				MA	SE	SI	MA	SE	SI
206	Mokrý Háj	657	33	46,44	18,50	5,71	58,58	19,49	4,67
206	Oreské	376	5	48,73	9,77	16,15	49,80	9,40	14,10
206	Petrova Ves	1 102	48	33,36	23,50	14,54	41,22	21,05	17,26
206	Popudinské Močidlňany	920	16	40,78	14,95	8,94	53,06	17,93	9,71
206	Prietržka	493	9	39,88	17,75	5,54	51,92	21,07	6,07
206	Radimov	573	10	38,72	24,30	13,96	44,58	23,52	15,33
206	Radošovce	1 812	82	45,13	11,08	11,68	53,72	13,32	10,22
206	Skalica	14 530	4 477	42,19	22,83	0,73	55,04	23,11	0,36
206	Trnovec	318	1	37,95	17,33	7,63	49,98	20,65	8,14
206	Unín	1 214	27	38,82	20,97	17,74	41,45	20,39	18,65
206	Vrádište	770	39	38,93	19,67	3,61	51,45	22,92	4,18
			Spolu	27,44	30,20	30,22	31,28	30,80	35,79

Poznámka: „Vzdialenosti spolu“ ukazujú, koľko priemerne prejde (v km a v min) jeden obyvateľ obvodu z centra svojej obce k budove súdu, ak sa na súd v danom meste cestujú všetci obyvatelia obvodu. Zdroje: Počet obyvateľov a dochádzka: vlastné prepočty a mapy z údajov získaných zo Sčítania obyvateľov, domov a bytov 2011 (SODB 2011), ŠÚ SR. Vzďialenosti v min a v km: vlastné výpočty trasovaním podľa cestnej infraštruktúry a rýchlostných obmedzení získaných z projektu OpenStreetMap z novembra 2019 a adres súdov, údaje o administratívnom členení z projektu www.geoportal.sk, stav z apríla 2019.

Tabuľka 48: Dostupnosť obyvateľov súdov navrhovaného obvodu OS Senica, OS Skalica (záhorský obvod bez okresu Malacky)

Okres	Obec	počet obyv.	dochádzka	Vzdialenosť k OS v min:		Vzdialenosť k OS v km:	
				SE	SI	SE	SI
				17,65	18,93	17,09	19,68
205	Bílkove Humence	221	12	26,73	35,18	24,06	36,24
205	Borský Mikuláš	3 947	63	20,55	29,00	18,42	30,60
205	Borský Svätý Jur	1 630	72	28,53	30,20	27,81	35,48
205	Cerová	1 173	30	14,85	37,39	14,10	37,42
205	Čáry	1 261	163	25,00	26,67	22,58	30,18
205	Častkov	613	31	7,87	17,09	8,26	17,06
205	Dojč	1 248	645	9,56	27,83	8,57	25,08
205	Hlboké	905	32	4,55	27,09	3,97	27,29
205	Hradište pod Vrátnom	682	34	16,24	38,78	15,20	38,52
205	Jablonica	2 248	136	10,62	33,17	10,23	33,55
205	Koválov	711	20	11,70	24,68	10,30	21,67
205	Kuklov	801	20	27,10	28,78	25,32	32,92
205	Kúty	4 144	477	31,23	24,90	28,84	28,31
205	Lakšárska Nová Ves	1 060	33	27,50	35,95	24,84	37,02
205	Moravský Svätý Ján	2 150	170	34,17	33,94	32,73	37,42
205	Osuské	600	16	12,85	35,39	12,06	34,77
205	Plavecký Peter	635	80	24,95	47,50	23,36	46,68
205	Podbranč	615	9	11,84	25,91	12,03	26,03
205	Prietrž	718	18	7,40	29,09	6,42	29,13
205	Prievaly	959	27	21,94	44,48	20,03	43,35
205	Rohov	409	52	6,73	18,17	6,64	18,79
205	Rovensko	412	6	5,53	19,78	4,80	20,62
205	Rybky	443	7	5,05	20,74	4,38	18,93
205	Sekule	1 693	116	33,24	32,09	31,69	35,92
205	Senica	20 391	3 463	1,82	23,81	0,96	24,05
205	Smolinské	975	24	24,83	22,82	22,62	25,84
205	Smrdáky	719	64	8,78	21,71	7,68	19,05
205	Sobotište	1 484	46	7,72	21,79	7,84	21,84
205	Šajdíkove Humence	1 095	64	13,09	31,36	11,69	28,20
205	Šaštín-Stráže	5 088	319	23,04	24,71	20,15	27,82
205	Štefanov	1 684	54	16,18	21,21	14,58	23,73
206	Brodské	2 406	74	35,74	23,36	32,93	26,14

Okres	Obec	počet obyv.	dochádzka	Vzdialenosť k OS v min:		Vzdialenosť k OS v km:	
				SE	SI	SE	SI
206	Dubovce	643	13	13,32	11,59	15,70	12,05
206	Gbely	5 226	296	27,50	18,03	25,26	21,03
206	Holíč	11 315	1 221	20,02	7,48	22,79	7,39
206	Chropov	370	4	14,28	14,89	16,11	13,01
206	Kátov	578	13	22,40	5,45	24,97	5,49
206	Kopčany	2 585	63	25,28	11,82	27,50	11,94
206	Koválovec	158	2	13,76	14,37	15,70	12,45
206	Letniče	511	36	21,30	16,74	19,10	19,21
206	Lopašov	318	8	8,25	15,34	9,55	14,91
206	Mokrý Háj	657	33	18,50	5,71	19,49	4,67
206	Oreské	376	5	9,77	16,15	9,40	14,10
206	Petrova Ves	1 102	48	23,50	14,54	21,05	17,26
206	Popudinské Močidlány	920	16	14,95	8,94	17,93	9,71
206	Prietržka	493	9	17,75	5,54	21,07	6,07
206	Radimov	573	10	24,30	13,96	23,52	15,33
206	Radošovce	1 812	82	11,08	11,68	13,32	10,22
206	Skalica	14 530	4 477	22,83	0,73	23,11	0,36
206	Trnovec	318	1	17,33	7,63	20,65	8,14
206	Unín	1 214	27	20,97	17,74	20,39	18,65
206	Vrádište	770	39	19,67	3,61	22,92	4,18
			Spolu	17,65	18,93	17,21	19,74

Poznámka: „Vzdialenosti spolu“ ukazujú, koľko priemerne prejde (v km a v min) jeden obyvateľ obvodu z centra svojej obce k budove súdu, ak sa na súd v danom meste cestujú všetci obyvatelia obvodu. Zdroje: Počet obyvateľov a dochádzka: vlastné prepočty a mapy z údajov získaných zo Sčítania obyvateľov, domov a bytov 2011 (SODB 2011), ŠÚ SR. Vzďialenosti v min a v km: vlastné výpočty trasovaním podľa cestnej infraštruktúry a rýchlostných obmedzení získaných z projektu OpenStreetMap z novembra 2019 a adres súdov, údaje o administratívnom členení z projektu www.geoport.sk, stav z apríla 2019.

Trnavský obvod

Tabuľka 49: Dostupnosť obyvateľov súdov navrhovaného obvodu OS Pezinok, OS Trnava

Okres	Obec	počet obyv.	dochádzka	Vzdialenosť k OS v min:		Vzdialenosť k OS v km:	
				PK	TT	PK	TT
107	Báhoň	1 783	214	20,59	18,03	17,82	16,61
107	Budmerice	2 227	105	18,58	19,78	15,92	17,04
107	Častá	2 162	195	18,15	25,48	15,80	21,81
107	Doľany	1 036	39	21,62	22,82	18,62	19,28
107	Dubová	921	17	13,10	27,46	11,13	23,14
107	Jablonec	953	9	22,29	17,32	19,03	15,42
107	Limbach	1 772	102	7,71	34,40	4,55	35,45
107	Modra	8 867	1 240	8,54	27,75	6,93	25,38
107	Pezinok	21 087	3 020	1,09	28,29	0,54	31,23
107	Píla	324	20	17,84	29,84	15,23	25,53
107	Slovenský Grob	2 201	91	8,59	26,43	6,86	34,48
107	Svätý Jur	5 217	257	8,02	34,22	6,59	37,11
107	Šenkvice	4 584	184	8,85	28,19	6,82	25,75
107	Štefanová	340	12	22,51	23,39	19,40	20,40
107	Viničné	2 076	182	5,36	24,44	4,07	32,52
107	Vinosady	1 226	54	5,39	30,06	4,01	28,60
107	Vištuk	1 336	38	14,93	22,99	12,70	18,67
108	Bernolákovo	5 516	538	17,66	27,28	13,56	32,21
108	Blatné	1 658	57	16,31	18,58	13,64	19,25
108	Boldog	428	12	19,66	21,16	16,83	23,31
108	Čataj	1 081	22	19,39	19,06	18,21	17,83
108	Dunajská Lužná	4 667	371	30,40	37,54	29,80	45,22
108	Hamuliakovo	1 532	53	37,47	44,61	35,10	50,64

Okres	Obec	počet obyv.	dochádz-ka	Vzdialenosť k OS v min:		Vzdialenosť k OS v km:	
				PK	TT	PK	TT
108	Hrubá Borša	440	79	24,11	27,20	21,65	32,14
108	Hrubý Šúr	755	21	22,46	25,72	20,19	30,69
108	Hurbanova Ves	290	1	25,44	28,71	23,23	33,72
108	Chorvátsky Grob	3 895	135	13,30	29,21	10,15	35,01
108	Igram	578	20	21,51	16,94	19,23	15,96
108	Ivanka pri Dunaji	6 136	1 087	20,90	28,28	14,82	36,03
108	Kalinkovo	1 242	126	34,09	41,24	32,62	48,16
108	Kaplna	701	13	21,93	16,16	18,46	15,19
108	Kostolná pri Dunaji	512	31	21,38	24,65	19,03	29,53
108	Kráľová pri Senci	1 693	156	20,61	23,69	18,48	28,97
108	Malinovo	1 900	131	26,65	34,04	19,72	39,15
108	Miloslavov	1 848	28	34,51	41,11	28,38	43,80
108	Most pri Bratislave	2 297	190	29,06	36,20	22,23	41,81
108	Nová Dedinka	2 070	72	21,24	25,95	18,57	30,61
108	Nový Svet	69	18	21,83	24,92	21,12	25,58
108	Reca	1 398	30	20,41	21,91	17,65	24,77
108	Rovinka	2 287	272	27,21	34,36	27,14	46,90
108	Senec	17 117	5 047	15,45	18,97	13,45	24,57
108	Tomášov	2 370	87	26,95	31,66	22,81	35,58
108	Tureň	1 031	21	18,65	23,51	16,40	28,82
108	Veľký Biel	2 390	135	17,28	22,14	15,18	27,89
108	Vlky	431	11	30,87	35,58	26,02	38,79
108	Zálesie	1 670	27	24,64	32,03	17,73	38,89
203	Bojničky	1 348	53	40,70	23,81	54,27	26,12
203	Červeník	1 634	115	35,24	15,96	46,15	17,99
203	Dolné Otrokovce	358	22	47,15	30,26	63,23	35,07
203	Dolné Trhovište	651	24	44,37	27,48	58,18	30,02
203	Dolné Zelenice	550	26	38,32	20,14	46,63	16,62
203	Dvorníky	2 079	38	40,82	23,60	55,49	28,08
203	Hlohovec	22 850	3 878	34,27	17,38	48,57	20,41
203	Horné Otrokovce	865	35	43,76	26,87	59,62	31,46
203	Horné Trhovište	594	11	42,41	25,52	57,94	29,78
203	Horné Zelenice	673	5	37,77	20,88	48,04	18,04
203	Jalšové	496	7	43,50	26,61	58,39	30,23
203	Kľačany	991	202	42,03	25,14	56,12	27,96
203	Koplotovce	681	6	39,77	22,88	54,41	26,25
203	Leopoldov	4 202	1 165	32,73	15,84	47,03	18,88
203	Madunice	2 144	370	37,83	17,58	48,59	20,44
203	Merašice	425	8	48,38	31,49	62,98	34,83
203	Pastuchov	983	34	43,96	27,08	57,33	29,17
203	Ratkovce	313	5	37,39	16,08	44,59	17,43
203	Sasinkovo	875	19	44,53	27,64	58,22	30,07
203	Siladice	684	96	38,12	19,30	45,01	15,00
203	Tekoldány	149	2	47,28	30,39	62,56	34,40
203	Tepličky	281	6	40,52	23,63	55,99	27,83
203	Trakovice	1 468	101	32,02	12,33	41,64	13,48
203	Žilkovce	616	31	35,91	14,60	43,61	16,45
207	Biely Kostol	1 455	102	29,84	9,40	25,80	6,01
207	Bíňovce	679	11	43,59	18,30	39,02	17,99
207	Bohdanovce nad Trnavou	1 194	90	34,72	9,42	34,88	8,82
207	Boleráz	2 254	282	39,28	13,98	39,41	13,62
207	Borová	400	7	27,75	15,68	23,99	13,54
207	Brestovany	2 320	38	35,53	16,28	43,13	13,12
207	Bučany	2 291	114	34,90	11,05	39,66	11,50
207	Buková	660	34	47,14	28,65	42,01	27,30
207	Cífer	4 048	213	25,64	13,14	21,84	11,63
207	Dechtice	1 865	61	49,10	24,91	47,32	21,84
207	Dlhá	377	6	25,59	18,64	22,36	15,78
207	Dobrá Voda	817	50	57,83	33,64	52,76	29,57

Okres	Obec	počet obyv.	dochádzka	Vzdialenosť k OS v min:		Vzdialenosť k OS v km:	
				PK	TT	PK	TT
207	Dolná Krupá	2 302	70	40,41	16,22	41,34	14,46
207	Dolné Dubové	663	36	41,99	17,80	42,49	15,33
207	Dolné Lovčice	753	38	31,81	12,99	40,39	10,38
207	Dolné Orešany	1 295	24	26,68	18,55	23,50	15,72
207	Horná Krupá	497	2	47,07	26,24	42,16	22,84
207	Horné Dubové	376	14	46,72	22,52	45,47	19,53
207	Horné Orešany	1 901	83	30,49	19,81	26,99	16,84
207	Hrnčiarovce nad Parnou	2 162	345	23,02	7,05	28,14	5,44
207	Jaslovské Bohunice	2 047	2 500	40,24	16,93	41,53	14,37
207	Kátlovce	1 140	26	46,26	22,07	46,30	19,14
207	Košolná	757	40	28,66	14,98	25,06	12,57
207	Križovany nad Dudváhom	1 856	102	25,71	8,49	37,52	9,93
207	Lošonec	511	26	35,35	24,43	31,14	20,77
207	Majcichov	1 837	377	26,51	11,59	36,37	11,61
207	Malženice	1 394	73	35,53	14,22	39,68	12,52
207	Naháč	449	19	47,07	26,24	42,16	22,84
207	Opoj	956	13	25,92	8,70	37,41	10,32
207	Pavlice	529	10	26,41	15,35	29,95	15,76
207	Radošovce	420	18	42,99	19,68	43,81	16,65
207	Ružindol	1 511	45	25,84	10,50	22,41	8,96
207	Slovenská Nová Ves	457	18	25,21	14,15	25,72	13,43
207	Smolenice	3 436	313	36,50	21,53	32,50	20,64
207	Suchá nad Parnou	1 916	36	31,37	12,26	27,44	10,17
207	Šelpice	773	68	34,48	9,18	35,11	9,05
207	Špačince	2 379	197	35,01	10,82	36,02	8,86
207	Šúrovce	2 274	55	34,74	15,92	42,80	12,79
207	Trnava	66 217	17 948	28,06	2,77	30,20	1,71
207	Trstín	1 424	205	40,52	21,18	36,20	20,67
207	Vlčkovce	1 305	177	24,96	7,74	36,89	9,30
207	Voderady	1 383	2 397	22,83	11,78	28,79	12,73
207	Zavar	2 330	845	29,88	11,06	38,75	8,74
207	Zeleneč	2 518	90	25,25	6,53	30,55	5,25
207	Zvončín	798	40	33,87	10,57	29,51	8,58
			Spolu	24,95	18,02	26,80	19,28

Poznámka: „Vzdialenosti spolu“ ukazujú, koľko priemerne prejde (v km a v min) jeden obyvateľ obvodu z centra svojej obce k budove súdu, ak sa na súd v danom meste cestujú všetci obyvatelia obvodu. Zdroje: Počet obyvateľov a dochádzka: vlastné prepočty a mapy z údajov získaných zo Sčítania obyvateľov, domov a bytov 2011 (SODB 2011), ŠÚ SR. Vzďialenosti v min a v km: vlastné výpočty trasovaním podľa cestnej infraštruktúry a rýchlostných obmedzení získaných z projektu OpenStreetMap z novembra 2019 a adres súdov, údaje o administratívnom členení z projektu www.geoportal.sk, stav z apríla 2019.

Považský obvod

Tabuľka 50: Dostupnosť obyvateľov súdov navrhovaného obvodu OS Nové Mesto nad Váhom, Piešťany

Okres	Obec	počet obyv.	dochádzka	Vzdialenosť k OS v min:		Vzdialenosť k OS v km:	
				NM	PN	NM	PN
204	Banka	2 121	92	20,29	2,01	20,82	1,58
204	Bašovce	340	15	17,96	10,03	16,63	7,77
204	Borovce	977	49	20,34	8,91	22,80	8,80
204	Dolný Lopašov	961	50	31,22	20,27	28,90	18,99
204	Drahovce	2 582	109	27,36	11,93	27,88	9,49
204	Dubovany	986	14	26,45	15,02	28,11	14,11
204	Ducové	386	5	15,44	7,92	20,46	7,11
204	Hubina	492	38	17,98	8,70	22,85	7,59
204	Čhtelnica	2 597	99	32,57	21,62	30,39	20,48
204	Kočín-Lančár	517	11	30,05	19,10	27,60	17,70
204	Krakovany	1 428	174	19,34	9,19	18,49	9,25

Okres	Obec	počet obyv.	dochádz-ka	Vzdialenosť k OS v min:		Vzdialenosť k OS v km:	
				NM	PN	NM	PN
204	Moravany nad Váhom	2 240	107	18,58	4,77	23,13	3,89
204	Nižná	534	9	35,12	23,69	34,88	22,13
204	Ostrov	1 176	102	18,76	9,80	17,86	7,76
204	Pečeňady	530	33	32,97	21,54	33,75	19,76
204	Piešťany	28 258	6 235	18,58	2,23	19,64	1,12
204	Prašník	867	17	25,70	14,75	25,44	15,56
204	Rakovice	568	85	22,95	11,52	24,70	10,70
204	Ratnovce	1 030	45	22,31	4,03	23,19	3,95
204	Sokolovce	1 260	49	25,20	6,91	25,83	6,59
204	Šípkové	322	17	25,66	14,70	25,19	15,28
204	Šterusy	514	36	27,06	16,10	25,22	15,31
204	Trebatice	1 272	295	18,96	7,54	20,67	7,17
204	Veľké Kostoľany	2 748	158	28,85	17,42	30,57	16,57
204	Veľké Orvište	1 082	104	20,42	7,57	18,71	5,69
204	Veselé	1 198	163	23,69	12,26	25,87	11,87
204	Vrbové	6 265	1 130	22,05	11,10	20,93	11,02
303	Brestovec	936	33	30,51	37,30	27,06	37,02
303	Brezová pod Bradlom	5 098	448	39,23	29,86	33,10	29,42
303	Bukovec	418	8	38,74	36,90	35,45	35,49
303	Hrašné	461	39	19,48	29,28	18,40	28,65
303	Chvojnica	372	3	47,00	51,31	42,52	49,78
303	Jablunka	483	25	28,16	25,61	25,68	27,07
303	Kostolné	616	35	21,45	27,39	18,15	28,64
303	Košariská	440	27	35,03	24,31	28,02	24,33
303	Krajné	1 568	62	24,37	19,53	18,46	21,33
303	Myjava	12 323	1 941	28,51	33,24	25,45	33,46
303	Podkylava	246	31	26,40	19,01	20,60	20,44
303	Polianka	374	12	31,24	28,69	28,40	29,79
303	Poriadie	703	84	25,69	35,47	23,04	35,64
303	Priepasné	368	18	36,14	31,57	31,50	30,73
303	Rudník	813	17	23,27	31,89	20,72	31,93
303	Stará Myjava	735	37	28,32	38,10	25,37	37,96
303	Vrbovce	1 554	43	40,28	44,58	36,54	43,80
304	Beckov	1 385	655	9,48	19,78	8,69	26,54
304	Bošáca	1 398	65	10,54	23,89	9,25	28,31
304	Brunovce	565	13	11,25	11,73	10,06	10,92
304	Bzince pod Javorinou	2 099	87	7,89	22,93	6,20	25,46
304	Čachtice	3 998	421	8,10	19,88	6,25	19,11
304	Častkovce	1 113	207	11,20	18,01	8,92	16,84
304	Dolné Srnie	974	27	7,21	22,05	5,51	24,88
304	Haluzice	64	5	10,64	23,96	9,86	28,27
304	Horná Streda	1 310	1 021	13,04	9,27	11,63	8,33
304	Hôrka nad Váhom	700	80	11,90	15,48	10,58	17,58
304	Hrádok	657	42	12,24	12,90	13,49	14,95
304	Hrachovište	775	51	18,84	23,17	13,93	24,58
304	Kálnica	1 028	27	9,22	19,52	8,01	25,84
304	Kočovce	1 478	832	8,11	18,41	7,10	21,06
304	Lubina	1 420	61	12,12	27,15	10,25	29,51
304	Lúka	618	226	11,54	12,00	16,33	11,31
304	Modrová	521	9	14,08	12,16	18,49	11,48
304	Modrovka	204	18	12,66	10,74	17,31	10,30
304	Moravské Lieskové	2 573	66	9,58	24,42	8,29	27,66
304	Nová Bošáca	1 149	39	18,82	32,43	16,46	35,74

Okres	Obec	počet obyv.	dochádzka	Vzdialenosť k OS v min:		Vzdialenosť k OS v km:	
				NM	PN	NM	PN
304	Nová Lehota	203	13	24,49	22,57	27,43	20,41
304	Nová Ves nad Váhom	566	33	9,52	17,86	8,27	19,89
304	Nové Mesto nad Váhom	20 323	6 582	2,35	18,61	1,43	20,72
304	Očkov	476	12	15,89	13,63	13,89	12,96
304	Pobedim	1 178	47	16,13	13,11	14,77	10,25
304	Podolie	1 971	55	14,02	15,58	11,16	14,35
304	Potvorice	581	350	8,97	12,62	7,85	11,89
304	Považany	1 301	231	6,49	14,52	5,73	13,72
304	Stará Lehota	233	15	20,10	18,18	23,81	16,80
304	Stará Turá	9 387	1 292	14,58	29,61	13,05	32,31
304	Trenčianske Bohuslavice	904	174	6,79	20,12	6,61	25,02
304	Vaďovce	771	171	20,15	26,30	16,69	27,34
304	Višňové	183	2	16,35	26,24	11,62	24,81
304	Zemianske Podhradie	763	30	12,87	26,47	11,29	30,57
			Spolu	18,08	17,38	17,15	17,77

Poznámka: „Vzdialenosti spolu“ ukazujú, koľko priemerne prejde (v km a v min) jeden obyvateľ obvodu z centra svojej obce k budove súdu, ak sa na súd v danom meste cestujú všetci obyvatelia obvodu. Zdroje: Počet obyvateľov a dochádzka: vlastné prepočty a mapy z údajov získaných zo Sčítania obyvateľov, domov a bytov 2011 (SODB 2011), ŠÚ SR. Vzďialenosti v min a v km: vlastné výpočty trasovaním podľa cestnej infraštruktúry a rýchlostných obmedzení získaných z projektu OpenStreetMap z novembra 2019 a adres súdov, údaje o administratívnom členení z projektu www.geoportalsk, stav z apríla 2019.

Hornotrenčiansky obvod

Tabuľka 51: dostupnosť obyvateľov súdov navrhovaného obvodu OS Považská Bystrica a OS Žilina

Okres	Obec	počet obyv.	dochádzka	Vzdialenosť k OS v min:			Vzdialenosť k OS v km:		
				CA	PB	ZA	CA	PB	ZA
306	Bodiná	492	2	53,83	13,67	34,41	67,66	11,88	41,53
306	Brvnište	1 187	33	51,81	14,80	32,40	57,03	13,67	33,80
306	Čelkova Lehota	141	2	61,01	20,85	39,24	66,34	18,24	36,85
306	Dolná Mariková	1 430	48	53,37	14,89	33,96	62,18	13,40	38,95
306	Dolný Lieskov	881	122	49,02	11,68	29,61	66,99	10,86	43,00
306	Domaniža	1 475	52	54,94	14,79	33,38	61,32	13,13	31,84
306	Ďurďové	154	1	57,78	20,44	38,36	74,87	18,73	46,69
306	Hatné	596	31	51,02	12,53	31,60	59,84	11,06	36,61
306	Horná Mariková	680	35	60,44	21,95	41,02	68,42	19,64	45,19
306	Horný Lieskov	384	7	50,74	13,40	31,33	68,65	12,52	44,66
306	Jasenica	1 050	21	46,69	9,68	27,28	52,48	9,12	29,25
306	Klieština	354	2	52,99	14,50	33,58	61,79	13,01	38,55
306	Kostolec	236	5	46,40	10,55	26,99	55,11	9,32	30,84
306	Malé Lednice	512	6	54,74	18,65	30,00	57,96	16,65	28,47
306	Papradno	2 517	55	54,32	17,31	34,91	59,17	15,81	35,94
306	Plevník-Drienové	1 596	32	40,05	7,69	20,64	48,73	8,09	24,45
306	Počarová	141	0	54,61	14,45	35,19	66,76	11,33	37,27
306	Podskalie	124	11	53,59	16,25	34,17	71,10	14,96	46,81
306	Považská Bystrica	41 055	4 595	40,95		21,53	56,42		32,14
306	Prečín	1 401	30	49,79	9,64	30,38	63,80	8,03	37,71
306	Pružina	1 979	49	55,92	18,58	36,50	70,82	17,36	41,33
306	Sádočné	164	5	59,18	19,03	37,42	64,73	16,63	35,24
306	Slopná	480	11	48,90	11,56	29,48	67,02	10,89	43,03
306	Stupné	693	23	48,71	11,69	29,29	54,29	10,92	31,05
306	Sverepec	1 136	141	43,89	6,55	24,47	62,13	6,00	38,13
306	Udiča	2 217	65	47,01	8,53	27,60	56,63	7,69	33,40
306	Vrchteplá	268	2	49,19	13,33	29,77	57,30	12,10	33,03
306	Záskalie	178	4	44,10	8,25	24,69	55,67	7,65	31,39
308	Beluša	5 850	606	47,65	10,76	28,23	68,76	12,62	44,76
308	Dohňany	1 741	51	56,49	19,60	37,08	71,04	20,72	47,81

Okres	Obec	počet obyv.	dochádzka	Vzdialenosť k OS v min:			Vzdialenosť k OS v km:		
				CA	PB	ZA	CA	PB	ZA
308	Dolná Breznica	854	73	61,78	24,89	42,37	76,84	26,52	53,61
308	Dolné Kočkovce	1 212	107	48,56	11,67	29,14	69,99	14,73	46,76
308	Horná Breznica	475	10	65,44	28,55	46,03	80,13	29,81	56,90
308	Horovce	832	55	58,57	21,68	39,15	77,88	27,56	54,65
308	Kvašov	673	10	62,64	25,75	43,22	81,06	30,74	57,83
308	Lazy pod Makytou	1 289	66	70,75	33,86	51,34	84,43	34,11	61,20
308	Lednica	965	19	68,00	31,11	48,58	82,39	32,07	59,16
308	Lednické Rovne	4 121	2 086	58,82	21,93	39,40	74,43	24,11	51,20
308	Lúky	913	65	63,53	26,65	44,12	77,80	27,48	54,57
308	Lysá pod Makytou	2 103	16	66,90	30,01	47,48	80,62	30,30	57,39
308	Mestečko	520	139	59,96	23,08	40,55	74,61	24,29	51,38
308	Mojtín	508	12	61,28	24,39	41,86	78,39	22,26	50,97
308	Nimnica	694	176	52,20	13,71	32,79	63,57	13,25	40,34
308	Púchov	18 200	4 798	53,15	16,26	33,73	66,69	16,37	43,46
308	Streženice	915	57	52,99	16,11	33,58	68,99	18,67	45,76
308	Visolaje	904	37	47,85	10,51	28,44	66,14	10,00	42,14
308	Vydrná	347	3	64,61	27,73	45,20	78,68	28,36	55,45
308	Záriečie	690	54	61,56	24,67	42,14	75,73	25,41	52,50
308	Zubák	874	20	72,40	35,51	52,98	86,21	35,89	62,98
501	Bytča	11 286	1 914	35,63	11,09	16,21	40,13	16,99	18,24
501	Hlboké nad Váhom	928	10	36,11	11,56	16,69	43,06	17,57	16,88
501	Hvozdnica	1 176	11	42,27	17,72	22,85	47,91	15,97	25,43
501	Jablonové	853	17	39,28	14,44	19,86	45,71	14,89	21,43
501	Kolárovice	1 825	25	41,38	16,84	21,96	40,91	22,54	23,76
501	Kotešová	1 895	83	38,41	13,87	18,63	36,60	19,92	15,22
501	Maršová-Rašov	814	65	40,17	9,04	20,75	46,77	9,88	22,49
501	Petrovice	1 523	16	40,86	16,32	21,44	44,08	22,28	23,49
501	Predmier	1 379	326	38,96	13,10	19,54	44,62	12,64	20,35
501	Súľov-Hradná	944	25	42,90	18,06	23,48	48,91	18,09	24,63
501	Štiavnik	4 049	26	45,27	20,72	25,85	50,85	18,92	28,38
501	Veľké Rovné	3 906	74	36,33	20,26	25,15	30,62	25,84	21,09
502	Čadca	24 968	4 786	0,73	39,80	27,79	0,37	56,86	30,80
502	Čierne	4 393	114	11,51	49,03	37,02	8,66	63,58	38,05
502	Dlhá nad Kysucou	630	7	19,99	40,02	44,91	16,75	42,56	37,81
502	Dunajov	1 144	12	13,50	29,89	17,87	12,73	46,85	18,28
502	Klokočov	2 392	42	25,15	47,15	51,05	21,51	48,54	43,80
502	Klubina	555	22	15,61	42,67	30,65	15,18	59,92	31,35
502	Korňa	2 147	70	24,17	46,16	50,07	20,87	47,90	43,15
502	Krásno nad Kysucou	6 919	526	8,45	33,11	21,09	8,77	50,73	22,16
502	Makov	1 842	187	31,14	31,66	36,78	27,23	37,07	38,29
502	Nová Bystrica	2 812	88	26,10	53,16	41,15	24,45	69,19	40,50
502	Olešná	1 949	74	12,64	47,43	38,54	10,58	48,66	40,55
502	Oščadnica	5 615	253	9,64	39,63	27,62	9,11	58,26	29,69
502	Podvysoká	1 296	143	14,85	45,74	40,75	11,76	46,31	41,56
502	Radôstka	845	15	22,63	49,32	31,76	21,25	62,85	31,73
502	Raková	5 285	392	6,16	44,07	32,06	4,81	51,69	34,77
502	Skalité	5 216	101	16,54	54,05	42,04	14,86	68,50	39,94
502	Stará Bystrica	2 701	130	19,76	46,82	34,81	18,65	63,39	34,82
502	Štaškov	2 799	138	10,42	46,64	36,32	8,51	48,22	38,47
502	Svrčinovec	3 565	105	7,73	45,25	33,23	6,10	61,02	35,49
502	Turzovka	7 753	564	17,41	40,06	43,31	14,53	42,31	37,56
502	Vysoká nad Kysucou	2 802	134	24,89	37,03	42,16	21,44	41,93	37,24
502	Zákopčie	1 792	43	11,63	49,55	37,53	8,21	56,53	39,01
502	Zborov nad Bystricou	2 215	61	10,56	37,62	25,60	10,83	55,57	27,01
504	Dolný Vadičov	471	9	26,29	28,63	16,62	26,93	44,88	16,31
504	Horný Vadičov	1 587	51	30,06	32,40	20,38	29,89	47,84	19,27
504	Kysucké Nové Mesto	15 651	4 479	19,58	21,86	9,85	20,62	39,04	10,48
504	Kysucký Lieskovec	2 379	95	14,18	26,46	14,45	15,80	43,67	15,11
504	Lodno	993	7	19,27	31,55	19,53	20,29	48,16	19,60

Okres	Obec	počet obyv.	dochádzka	Vzdialenosť k OS v min:			Vzdialenosť k OS v km:		
				CA	PB	ZA	CA	PB	ZA
504	Lopušné Pažite	463	21	23,71	26,05	14,04	24,79	42,74	14,18
504	Nesluša	3 196	45	22,84	25,11	13,10	23,52	41,79	13,23
504	Ochodnica	1 937	40	15,82	28,85	16,84	16,36	46,11	17,54
504	Povina	1 144	41	17,57	23,98	11,96	19,20	41,49	12,92
504	Radola	1 468	67	20,06	22,40	10,39	21,40	39,31	10,75
504	Rudina	1 716	57	24,07	21,43	9,41	25,20	37,44	8,88
504	Rudinka	397	9	23,62	18,57	6,56	25,21	34,92	6,35
504	Rudinská	989	35	28,78	26,13	14,12	29,36	41,60	13,03
504	Snežnica	990	25	24,05	21,55	9,54	25,88	37,63	9,06
511	Belá	3 326	118	37,99	33,43	15,86	35,04	48,69	17,56
511	Bitarová	681	9	34,45	20,09	9,70	37,04	26,30	7,91
511	Brezany	537	7	34,37	22,89	9,61	37,11	29,12	7,98
511	Čičmany	178	21	72,43	45,10	47,69	70,59	43,79	41,10
511	Divina	2 398	35	32,33	26,27	10,65	34,02	31,59	7,79
511	Divinka	992	17	30,04	23,98	8,36	32,02	29,59	5,79
511	Dlhé Pole	1 977	37	40,24	25,21	18,56	41,09	30,12	14,86
511	Dolná Tižina	1 286	29	37,41	30,59	13,02	38,83	46,05	14,92
511	Dolný Hričov	1 500	154	34,58	13,62	12,89	40,01	20,73	11,81
511	Ďurčiná	1 069	10	52,60	29,18	27,86	53,96	27,62	24,48
511	Fačkov	662	18	60,54	36,70	35,80	60,66	33,86	31,17
511	Gbefany	1 224	874	33,59	26,76	9,20	37,50	40,36	9,23
511	Horný Hričov	766	397	32,78	15,97	9,74	36,94	24,82	8,75
511	Hôrky	695	45	32,07	22,31	7,31	34,87	28,69	5,74
511	Hričovské Podhradie	374	4	36,77	13,57	13,76	41,69	19,88	13,50
511	Jasenové	601	21	46,70	28,22	21,96	48,83	27,31	19,35
511	Kamenná Poruba	1 815	33	48,08	35,43	23,34	49,30	30,15	19,82
511	Kľače	368	7	45,54	27,36	20,80	47,90	26,55	18,42
511	Konská	1 456	127	44,49	31,84	19,75	46,14	30,68	16,65
511	Kotrčiná Lúčka	426	1	38,04	31,21	13,65	40,40	43,26	12,13
511	Krasňany	1 428	248	35,04	28,21	10,65	40,24	43,44	12,31
511	Kunerad	967	20	46,67	35,65	21,93	47,49	30,79	18,01
511	Lietava	1 423	22	38,60	29,98	13,86	40,62	40,32	11,14
511	Lietavská Lúčka	1 775	335	33,40	24,78	8,66	36,19	35,88	6,70
511	Lietavská Svinná-Babkov	1 629	23	37,55	28,93	12,81	41,57	40,28	12,09
511	Lutiše	764	9	25,92	44,42	26,86	24,47	58,84	27,71
511	Lysica	815	13	39,81	33,48	15,92	36,84	49,06	17,94
511	Malá Čierna	353	7	53,28	22,77	28,53	55,58	21,64	26,09
511	Mojš	681	25	34,91	28,09	10,52	40,01	42,36	11,23
511	Nededza	977	16	33,70	26,88	9,31	36,49	39,35	8,23
511	Nezbudská Lúčka	389	6	37,58	30,75	13,19	42,45	44,81	13,69
511	Ovčiarsko	587	3	35,68	17,39	11,71	38,99	24,22	9,86
511	Paština Závada	238	6	38,44	15,23	15,42	43,27	21,46	15,08
511	Podhorie	811	8	41,50	32,88	16,76	43,11	42,81	13,63
511	Porúbka	436	11	35,80	27,18	11,05	38,60	35,95	9,12
511	Rajec	5848	647	48,39	25,04	23,65	50,55	24,08	21,07
511	Rajecká Lesná	1202	260	55,90	32,06	31,16	56,51	30,03	27,02
511	Rajecké Teplice	2832	488	42,29	31,04	17,55	44,50	30,19	15,02
511	Rosina	2967	153	33,84	25,99	7,53	36,42	36,78	5,98
511	Stráňavy	1799	49	37,41	30,36	11,11	40,66	42,23	10,31
511	Stránske	740	17	41,53	32,91	16,79	43,75	33,07	14,26
511	Stráža	677	26	37,89	31,06	13,50	39,09	45,85	14,73
511	Strečno	2557	318	37,53	30,47	11,22	40,97	42,54	10,62
511	Svederník	1027	36	34,54	19,64	12,86	36,16	25,21	9,94
511	Šuja	310	68	51,18	27,34	26,44	52,92	26,12	23,44
511	Teplička nad Váhom	3777	2972	30,03	23,21	5,64	33,27	36,13	5,00
511	Terchová	4029	220	40,60	39,60	22,04	38,36	55,50	24,38
511	Turie	1966	58	39,36	30,74	14,37	41,19	36,87	11,10
511	Varín	3651	388	34,80	27,98	10,41	39,98	42,34	11,21
511	Veľká Čierna	358	19	52,32	21,14	27,58	54,78	20,09	25,30

Okres	Obec	počet obyv.	dochádz-ka	Vzdialenosť k OS v min:			Vzdialenosť k OS v km:		
				CA	PB	ZA	CA	PB	ZA
511	Višňové	2630	81	36,90	29,06	10,59	39,03	39,47	8,59
511	Zbyňov	838	26	44,80	29,32	20,06	47,17	28,33	17,69
511	Žilina	81182	24023	28,15	19,53	2,34	30,94	31,82	1,45
			Spolu	31,88	23,79	20,60	36,46	31,90	22,89

Poznámka: „Vzdialenosti spolu“ ukazujú, koľko priemerne prejde (v km a v min) jeden obyvateľ obvodu z centra svojej obce k budove súdu, ak sa na súd v danom meste cestujú všetci obyvatelia obvodu. Zdroje: Počet obyvateľov a dochádzka: vlastné prepočty a mapy z údajov získaných zo Sčítania obyvateľov, domov a bytov 2011 (SODB 2011), ŠÚ SR. Vzdialenosti v min a v km: vlastné výpočty trasovaním podľa cestnej infraštruktúry a rýchlostných obmedzení získaných z projektu OpenStreetMap z novembra 2019 a adres súdov, údaje o administratívnom členení z projektu www.geoportal.sk, stav z apríla 2019.

Dolnonitriansky obvod

Tabuľka 52: Dostupnosť obyvateľov súdov navrhovaného obvodu OS Nitra, OS Topoľčany

Okres	Obec	počet obyv.	dochádz-ka	Vzdialenosť k OS v min:		Vzdialenosť k OS v km:	
				NR	TO	NR	TO
403	Alekšince	1 671	93	13,58	36,17	14,60	32,42
403	Báb	1 077	63	12,27	39,94	18,26	43,69
403	Babindol	667	7	15,73	44,59	13,75	44,14
403	Bádice	329	0	14,13	20,89	15,96	22,04
403	Branč	2 176	35	14,64	47,14	12,09	45,61
403	Cabaj-Čápor	3 890	105	9,62	40,52	8,77	42,29
403	Čab	780	473	17,05	29,92	15,41	27,19
403	Čakajovce	1 113	53	10,07	26,55	9,67	24,40
403	Čechynce	1 033	16	12,16	42,02	10,17	41,27
403	Čeľadice	934	60	16,52	45,37	14,66	44,93
403	Čífare	612	27	28,15	57,00	27,05	57,44
403	Dolné Lefantovce	533	26	15,75	18,00	18,10	18,47
403	Dolné Obdokovce	1 186	29	13,50	42,35	11,81	42,08
403	Golianovo	1 371	57	13,44	42,30	11,68	42,07
403	Horné Lefantovce	902	20	18,79	19,91	20,29	19,74
403	Hostová	365	7	12,11	40,96	10,91	41,17
403	Hruboňovo	492	27	20,69	22,78	18,96	20,93
403	Ivanka pri Nitre	2 418	479	10,73	43,24	8,72	42,24
403	Jarok	1 923	49	13,20	44,60	10,43	41,78
403	Jelenec	2 040	101	12,39	41,25	14,01	43,85
403	Jelšovce	1 012	53	11,39	24,36	11,27	22,26
403	Kapince	191	3	22,97	24,90	20,64	24,13
403	Klasov	1 228	66	18,08	46,93	15,76	46,15
403	Kolíňany	1 635	99	10,36	39,22	11,29	40,70
403	Lehota	2 087	110	7,99	35,66	7,47	35,92
403	Lúčnica nad Žitavou	906	46	24,91	53,76	23,10	53,50
403	Ľudovítová	254	17	14,29	24,49	13,70	20,75
403	Lukáčovce	1 122	12	17,99	40,34	17,69	34,38
403	Lužianky	2 758	975	7,31	31,42	6,93	28,45
403	Malé Chyndice	366	3	24,17	53,02	21,02	51,42
403	Malé Zálužie	266	6	20,92	25,69	18,72	24,28
403	Malý Cetín	401	89	14,12	43,98	12,16	43,26
403	Malý Lapáš	566	20	11,00	39,85	9,41	39,80
403	Melek	447	15	28,34	57,19	25,99	56,38
403	Mojmírovce	2 851	177	14,98	47,34	13,86	47,38
403	Nitra	78 752	22 371	1,87	32,56	1,24	33,16
403	Nitrianske Hrnčiarovce	1 918	96	5,81	33,78	4,73	34,14
403	Nová Ves nad Žitavou	1 318	63	22,27	51,12	22,46	52,54

Okres	Obec	počet obyv.	dochádz-ka	Vzdialenosť k OS v min:		Vzdialenosť k OS v km:	
				NR	TO	NR	TO
403	Nové Sady	1 290	135	18,24	28,51	16,39	26,82
403	Paňa	354	4	21,03	50,90	17,42	47,89
403	Podhorany	1 081	34	13,19	22,06	14,33	23,58
403	Pohranice	1 073	80	9,19	38,04	8,43	38,69
403	Poľný Kesov	630	36	21,06	53,29	19,69	53,21
403	Rišňovce	2 069	167	15,42	41,32	16,72	37,30
403	Rumanová	803	33	14,58	42,25	20,47	41,60
403	Svätoplukovo	1 308	20	13,19	44,09	11,26	44,78
403	Štefanovičová	291	14	19,93	52,29	16,93	50,45
403	Štitáre	720	9	8,54	37,39	8,30	37,72
403	Šurianky	597	8	17,26	25,31	15,93	23,16
403	Tajná	280	4	28,11	56,97	25,44	55,22
403	Telince	377	5	26,29	55,15	25,19	55,58
403	Veľká Dolina	660	13	19,93	52,15	17,80	51,33
403	Veľké Chyndice	323	1	22,48	51,33	19,59	49,98
403	Veľké Zálužie	4 122	371	11,17	38,84	11,22	39,67
403	Veľký Cetín	1 592	35	17,78	47,64	15,29	46,39
403	Veľký Lapáš	1 107	52	10,25	39,10	8,97	39,37
403	Vinodol	1 917	19	22,61	52,48	19,04	50,15
403	Vráble	8 969	3 624	21,66	50,51	20,30	50,69
403	Výčapy-Opatovce	2 189	55	14,60	21,15	14,74	18,79
403	Zbehy	2 237	150	10,47	28,93	9,53	26,32
403	Žirany	1 357	51	11,58	40,43	12,70	42,78
403	Žitavce	402	38	27,42	56,27	25,23	55,62
406	Ardanovce	221	9	39,42	24,08	35,25	23,92
406	Belince	314	5	21,29	14,46	20,50	13,02
406	Biskupová	223	3	23,63	22,42	21,22	22,14
406	Blesovce	332	30	44,22	15,07	39,13	14,16
406	Bojná	2 011	69	43,23	11,87	38,36	11,58
406	Čeľadince	440	33	25,79	7,89	28,91	7,61
406	Čermany	383	4	24,17	20,39	22,28	18,58
406	Dvorany nad Nitrou	751	19	25,82	10,38	24,20	9,55
406	Hajná Nová Ves	339	11	36,40	14,19	33,26	13,47
406	Horné Chlebany	360	42	39,73	8,40	40,23	6,92
406	Horné Obdokovce	1 585	66	27,51	15,41	24,86	14,23
406	Horné Štitáre	497	59	35,22	12,13	32,60	11,28
406	Hrušovany	1 124	22	18,09	17,87	17,80	15,83
406	Chrabrany	759	23	30,78	4,91	29,13	4,40
406	Jacovce	1 763	151	39,42	6,18	37,32	5,15
406	Kamanová	604	32	23,58	12,72	22,32	11,47
406	Koniarovce	631	53	17,12	18,62	17,03	16,50
406	Kovarce	1 611	68	23,62	10,06	26,71	9,81
406	Krnča	1 354	73	35,12	7,97	37,84	8,04
406	Krtovce	305	24	34,73	15,91	31,78	14,97
406	Krušovce	1 745	483	36,67	5,23	37,59	4,29
406	Kuzmice	692	8	40,61	9,24	38,77	7,91
406	Lipovník	328	18	40,49	14,50	37,09	14,86
406	Ludanice	1 838	131	27,51	8,18	25,61	7,91
406	Lužany	204	6	32,24	14,67	29,48	14,47
406	Malé Ripňany	547	16	25,98	20,52	23,19	20,57
406	Nemčice	964	95	37,57	5,67	35,59	4,85
406	Nemečky	307	6	50,36	17,12	47,23	15,07
406	Nitrianska Blatnica	1 189	237	37,90	18,45	34,25	18,80

Okres	Obec	počet obyv.	dochádz-ka	Vzdialenosť k OS v min:		Vzdialenosť k OS v km:	
				NR	TO	NR	TO
406	Nitrianska Streda	728	69	27,17	6,88	29,99	6,71
406	Norovce	323	4	44,55	13,22	44,26	10,95
406	Oponice	875	37	20,63	13,53	23,48	13,29
406	Orešany	324	20	36,53	27,08	33,25	26,41
406	Podhradie	294	7	52,04	18,80	48,36	16,19
406	Prašice	2 037	90	46,31	13,07	43,60	11,43
406	Práznovce	955	368	34,61	3,51	36,43	3,60
406	Preseľany	1 474	86	20,00	16,04	19,38	14,29
406	Radošina	2 003	138	36,80	21,17	33,06	21,48
406	Rajčany	556	38	40,70	9,36	41,15	7,84
406	Solčany	2 474	85	30,14	4,45	32,78	3,89
406	Solčianky	262	7	42,18	10,85	42,28	8,97
406	Súlovce	489	22	23,28	15,06	25,54	14,73
406	Svrstice	208	18	38,21	27,03	34,77	26,63
406	Šalgovce	500	25	39,14	25,86	35,66	25,50
406	Tesáre	710	7	44,61	11,37	41,90	9,73
406	Topoľčany	27 019	7 118	34,66	1,63	34,29	1,02
406	Tovarníky	1 416	483	36,64	3,40	35,00	2,76
406	Tvrdomestice	464	21	46,74	13,50	43,78	11,62
406	Urmince	1 420	55	34,32	8,16	32,59	7,62
406	Veľké Dvorany	695	19	40,08	13,00	35,47	10,50
406	Veľké Ripňany	2 094	210	28,12	17,93	25,73	17,79
406	Velušovce	508	14	45,99	12,75	43,08	10,91
406	Vozokany	328	14	39,44	16,15	35,82	16,44
406	Závada	594	30	48,14	14,90	44,91	12,74
			Spolu	16,42	27,78	15,64	27,56

Poznámka: „Vzdialenosti spolu“ ukazujú, koľko priemerne prejde (v km a v min) jeden obyvateľ obvodu z centra svojej obce k budove súdu, ak sa na súd v danom meste cestujú všetci obyvatelia obvodu. Zdroje: Počet obyvateľov a dochádzka: vlastné prepočty a mapy z údajov získaných zo Sčítania obyvateľov, domov a bytov 2011 (SODB 2011), ŠÚ SR. Vzďialenosti v min a v km: vlastné výpočty trasovaním podľa cestnej infraštruktúry a rýchlostných obmedzení získaných z projektu OpenStreetMap z novembra 2019 a adres súdov, údaje o administratívnom členení z projektu www.geoportal.sk, stav z apríla 2019.

Tabuľka 53: Dostupnosť obyvateľov súdov navrhovaného obvodu OS Nitra, OS Topoľčany (alternatíva s okresom Zlaté Moravce)

Okres	Obec	počet obyv.	dochádz-ka	Vzdialenosť k OS v min:		Vzdialenosť k OS v km:	
				NR	TO	NR	TO
403	Alekšince	1 671	93	13,58	36,17	14,60	32,42
403	Báb	1 077	63	12,27	39,94	18,26	43,69
403	Babindol	667	7	15,73	44,59	13,75	44,14
403	Bádice	329	0	14,13	20,89	15,96	22,04
403	Branč	2 176	35	14,64	47,14	12,09	45,61
403	Cabaj-Čápor	3 890	105	9,62	40,52	8,77	42,29
403	Čab	780	473	17,05	29,92	15,41	27,19
403	Čakajovce	1 113	53	10,07	26,55	9,67	24,40
403	Čechynce	1 033	16	12,16	42,02	10,17	41,27
403	Čeládice	934	60	16,52	45,37	14,66	44,93
403	Čifáre	612	27	28,15	57,00	27,05	57,44
403	Dolné Lefantovce	533	26	15,75	18,00	18,10	18,47
403	Dolné Obdokovce	1 186	29	13,50	42,35	11,81	42,08
403	Golianovo	1 371	57	13,44	42,30	11,68	42,07
403	Horné Lefantovce	902	20	18,79	19,91	20,29	19,74
403	Hostová	365	7	12,11	40,96	10,91	41,17
403	Hruboňovo	492	27	20,69	22,78	18,96	20,93
403	Ivanka pri Nitre	2 418	479	10,73	43,24	8,72	42,24
403	Jarok	1 923	49	13,20	44,60	10,43	41,78

Okres	Obec	počet obyv.	dochádz-ka	Vzdialenosť k OS v min:		Vzdialenosť k OS v km:	
				NR	TO	NR	TO
403	Jelenec	2 040	101	12,39	41,25	14,01	43,85
403	Jelšovce	1 012	53	11,39	24,36	11,27	22,26
403	Kapince	191	3	22,97	24,90	20,64	24,13
403	Klasov	1 228	66	18,08	46,93	15,76	46,15
403	Kolíňany	1 635	99	10,36	39,22	11,29	40,70
403	Lehota	2 087	110	7,99	35,66	7,47	35,92
403	Lúčnica nad Žitavou	906	46	24,91	53,76	23,10	53,50
403	Ľudovítová	254	17	14,29	24,49	13,70	20,75
403	Lukáčovce	1 122	12	17,99	40,34	17,69	34,38
403	Lužianky	2 758	975	7,31	31,42	6,93	28,45
403	Malé Chyndice	366	3	24,17	53,02	21,02	51,42
403	Malé Zálužie	266	6	20,92	25,69	18,72	24,28
403	Malý Cetín	401	89	14,12	43,98	12,16	43,26
403	Malý Lapáš	566	20	11,00	39,85	9,41	39,80
403	Melek	447	15	28,34	57,19	25,99	56,38
403	Mojmírovce	2 851	177	14,98	47,34	13,86	47,38
403	Nitra	78 752	22 371	1,87	32,56	1,24	33,16
403	Nitrianske Hrnčiarovce	1 918	96	5,81	33,78	4,73	34,14
403	Nová Ves nad Žitavou	1 318	63	22,27	51,12	22,46	52,54
403	Nové Sady	1 290	135	18,24	28,51	16,39	26,82
403	Paňa	354	4	21,03	50,90	17,42	47,89
403	Podhorany	1 081	34	13,19	22,06	14,33	23,58
403	Pohranice	1 073	80	9,19	38,04	8,43	38,69
403	Poľný Kesov	630	36	21,06	53,29	19,69	53,21
403	Rišňovce	2 069	167	15,42	41,32	16,72	37,30
403	Rumanová	803	33	14,58	42,25	20,47	41,60
403	Svätoplukovo	1 308	20	13,19	44,09	11,26	44,78
403	Štefanovičová	291	14	19,93	52,29	16,93	50,45
403	Štitáre	720	9	8,54	37,39	8,30	37,72
403	Šurianky	597	8	17,26	25,31	15,93	23,16
403	Tajná	280	4	28,11	56,97	25,44	55,22
403	Telince	377	5	26,29	55,15	25,19	55,58
403	Veľká Dolina	660	13	19,93	52,15	17,80	51,33
403	Veľké Chyndice	323	1	22,48	51,33	19,59	49,98
403	Veľké Zálužie	4 122	371	11,17	38,84	11,22	39,67
403	Veľký Cetín	1 592	35	17,78	47,64	15,29	46,39
403	Veľký Lapáš	1 107	52	10,25	39,10	8,97	39,37
403	Vinodol	1 917	19	22,61	52,48	19,04	50,15
403	Vráble	8 969	3 624	21,66	50,51	20,30	50,69
403	Výčapy-Opatovce	2 189	55	14,60	21,15	14,74	18,79
403	Zbehy	2 237	150	10,47	28,93	9,53	26,32
403	Žirany	1 357	51	11,58	40,43	12,70	42,78
403	Žitavce	402	38	27,42	56,27	25,23	55,62
406	Ardanovce	221	9	39,42	24,08	35,25	23,92
406	Belince	314	5	21,29	14,46	20,50	13,02
406	Biskupová	223	3	23,63	22,42	21,22	22,14
406	Blesovce	332	30	44,22	15,07	39,13	14,16
406	Bojná	2 011	69	43,23	11,87	38,36	11,58
406	Čeľadince	440	33	25,79	7,89	28,91	7,61
406	Čermany	383	4	24,17	20,39	22,28	18,58
406	Dvorany nad Nitrou	751	19	25,82	10,38	24,20	9,55
406	Hajná Nová Ves	339	11	36,40	14,19	33,26	13,47
406	Horné Chlebany	360	42	39,73	8,40	40,23	6,92

Okres	Obec	počet obyv.	dochádz-ka	Vzdialenosť k OS v min:		Vzdialenosť k OS v km:	
				NR	TO	NR	TO
406	Horné Obdokovce	1 585	66	27,51	15,41	24,86	14,23
406	Horné Štitáre	497	59	35,22	12,13	32,60	11,28
406	Hrušovany	1 124	22	18,09	17,87	17,80	15,83
406	Chrabrany	759	23	30,78	4,91	29,13	4,40
406	Jacovce	1 763	151	39,42	6,18	37,32	5,15
406	Kamanová	604	32	23,58	12,72	22,32	11,47
406	Koniarovce	631	53	17,12	18,62	17,03	16,50
406	Kovarce	1 611	68	23,62	10,06	26,71	9,81
406	Krnča	1 354	73	35,12	7,97	37,84	8,04
406	Krtovce	305	24	34,73	15,91	31,78	14,97
406	Krušovce	1 745	483	36,67	5,23	37,59	4,29
406	Kuzmice	692	8	40,61	9,24	38,77	7,91
406	Lipovník	328	18	40,49	14,50	37,09	14,86
406	Ludanice	1 838	131	27,51	8,18	25,61	7,91
406	Lužany	204	6	32,24	14,67	29,48	14,47
406	Malé Ripňany	547	16	25,98	20,52	23,19	20,57
406	Nemčice	964	95	37,57	5,67	35,59	4,85
406	Nemečky	307	6	50,36	17,12	47,23	15,07
406	Nitrianska Blatnica	1 189	237	37,90	18,45	34,25	18,80
406	Nitrianska Streda	728	69	27,17	6,88	29,99	6,71
406	Norovce	323	4	44,55	13,22	44,26	10,95
406	Oponice	875	37	20,63	13,53	23,48	13,29
406	Orešany	324	20	36,53	27,08	33,25	26,41
406	Podhradie	294	7	52,04	18,80	48,36	16,19
406	Prašice	2 037	90	46,31	13,07	43,60	11,43
406	Práznovce	955	368	34,61	3,51	36,43	3,60
406	Preseľany	1 474	86	20,00	16,04	19,38	14,29
406	Radošina	2 003	138	36,80	21,17	33,06	21,48
406	Rajčany	556	38	40,70	9,36	41,15	7,84
406	Solčany	2 474	85	30,14	4,45	32,78	3,89
406	Solčianky	262	7	42,18	10,85	42,28	8,97
406	Súlovce	489	22	23,28	15,06	25,54	14,73
406	Svrstice	208	18	38,21	27,03	34,77	26,63
406	Šalgovce	500	25	39,14	25,86	35,66	25,50
406	Tesáre	710	7	44,61	11,37	41,90	9,73
406	Topoľčany	27 019	7 118	34,66	1,63	34,29	1,02
406	Tovarníky	1 416	483	36,64	3,40	35,00	2,76
406	Tvrdomestice	464	21	46,74	13,50	43,78	11,62
406	Urmince	1 420	55	34,32	8,16	32,59	7,62
406	Veľké Dvorany	695	19	40,08	13,00	35,47	10,50
406	Veľké Ripňany	2 094	210	28,12	17,93	25,73	17,79
406	Velušovce	508	14	45,99	12,75	43,08	10,91
406	Vozokany	328	14	39,44	16,15	35,82	16,44
406	Závada	594	30	48,14	14,90	44,91	12,74
407	Beladice	1 558	140	14,01	42,86	17,74	48,01
407	Čaradice	509	24	20,81	49,66	35,07	48,74
407	Červený Hrádok	415	29	25,73	54,59	29,36	50,48
407	Čierne Kľačany	1 089	21	21,03	48,57	30,82	44,19
407	Hostie	1 173	29	30,03	43,31	35,51	39,43
407	Hostšovce	742	31	26,38	48,49	29,90	42,65
407	Choča	509	7	18,41	47,27	22,56	49,15
407	Jedľové Kostolány	943	12	36,96	51,98	41,55	46,82
407	Kostolány pod Tribečom	370	3	21,09	49,94	23,40	52,83

Okres	Obec	počet obyv.	dochádz-ka	Vzdialenosť k OS v min:		Vzdialenosť k OS v km:	
				NR	TO	NR	TO
407	Ladice	736	6	17,76	46,61	20,65	49,92
407	Lovce	681	27	29,45	44,58	32,76	39,36
407	Machulince	1 036	65	25,22	40,24	31,52	36,79
407	Malé Vozokany	310	10	24,11	52,96	30,52	49,13
407	Mankovce	541	4	27,39	51,65	27,86	45,60
407	Martin nad Žitavou	513	15	23,41	46,84	26,23	42,60
407	Nemčíňany	713	27	27,55	55,08	34,57	49,91
407	Neverice	673	47	14,24	43,09	17,47	47,32
407	Nevidzany	602	23	27,90	56,76	27,66	52,32
407	Obyce	1507	25	27,92	42,94	33,78	39,05
407	Skýcov	1029	24	36,47	26,77	41,35	25,25
407	Sľažany	1682	28	19,35	48,21	22,07	44,59
407	Slepčany	835	19	21,67	50,53	24,31	50,10
407	Tekovské Nemce	1042	27	23,38	52,23	37,30	50,97
407	Tesárske Mlyňany	1696	96	18,89	47,74	26,43	47,34
407	Topoľčianky	2736	385	25,52	38,12	31,79	34,91
407	Velčice	818	18	24,62	53,48	25,54	47,92
407	Veľké Vozokany	498	5	25,29	52,83	32,52	47,72
407	Vieska nad Žitavou	462	32	22,28	51,13	26,15	49,47
407	Volkovce	995	122	24,18	52,92	34,44	47,81
407	Zlaté Moravce	12269	3444	19,60	44,21	28,14	40,12
407	Zlatno	222	6	33,15	57,74	32,66	50,70
407	Žikava	513	10	29,27	42,88	34,41	39,05
407	Žitavany	1876	60	22,42	41,62	30,45	38,00
			Spolu	17,38	30,46	17,70	29,83

Poznámka: „Vzdialenosti spolu“ ukazujú, koľko priemerne prejde (v km a v min) jeden obyvateľ obvodu z centra svojej obce k budove súdu, ak sa na súd v danom meste cestujú všetci obyvatelia obvodu. Zdroje: Počet obyvateľov a dochádzka: vlastné prepočty a mapy z údajov získaných zo Sčítania obyvateľov, domov a bytov 2011 (SODB 2011), ŠÚ SR. Vzďialenosti v min a v km: vlastné výpočty trasovaním podľa cestnej infraštruktúry a rýchlostných obmedzení získaných z projektu OpenStreetMap z novembra 2019 a adries súdov, údaje o administratívnom členení z projektu www.geoportal.sk, stav z apríla 2019.

Hornonitriansky obvod

Tabuľka 54: Dostupnosť obyvateľov súdov navrhovaného obvodu OS Prievidza, OS Partizánske

Okres	Obec	počet obyv.	dochádz-ka	Vzdialenosť k OS v min:		Vzdialenosť k OS v km:	
				PD	PE	PD	PE
305	Bošany	4 221	905	38,02	12,45	42,24	12,09
305	Brodzany	800	56	29,91	4,34	34,25	4,11
305	Hradište	1 033	68	20,28	9,26	24,63	8,83
305	Chynorany	2 708	200	35,26	10,58	39,09	9,66
305	Ješkova Ves	504	9	41,67	16,10	45,23	15,09
305	Klátova Nová Ves	1 608	76	39,33	13,76	42,65	12,51
305	Kolačno	869	10	27,14	9,22	29,99	8,61
305	Krásno	499	28	32,35	6,78	37,01	6,86
305	Livina	112	5	33,29	11,96	39,78	11,50
305	Livinské Opatovce	245	9	35,16	13,82	41,51	13,22
305	Malé Kršteňany	491	27	24,40	5,09	27,20	4,81
305	Malé Uherce	695	50	24,69	3,37	27,81	2,65
305	Nadlice	632	30	35,73	11,05	40,47	11,05
305	Nedanovce	644	11	34,00	8,43	38,31	8,16
305	Ostratice	866	66	32,46	9,52	38,59	9,17
305	Partizánske	24 203	2 657	28,56	0,90	30,35	0,45
305	Pažiť	405	40	23,19	5,85	26,09	5,58

Okres	Obec	počet obyv.	dochádz-ka	Vzdialenosť k OS v min:		Vzdialenosť k OS v km:	
				PD	PE	PD	PE
305	Skačany	1 288	52	24,31	8,04	28,28	7,32
305	Turčianky	148	1	35,56	10,00	39,69	9,54
305	Veľké Kršteňany	629	6	26,01	4,71	28,81	4,03
305	Veľké Uherce	1 991	152	25,00	7,08	28,07	6,68
305	Veľký Klíž	920	14	43,23	17,66	46,60	16,45
305	Žabokreky nad Nitrou	1 674	105	31,81	7,13	35,79	6,37
307	Bojnice	4 966	1 908	3,63	28,74	3,18	28,78
307	Bystričany	1 881	64	16,94	13,50	18,46	13,10
307	Cigeľ	1 190	429	7,52	27,50	7,45	29,99
307	Čavoj	524	13	26,58	38,26	28,83	41,03
307	Čereňany	1 726	93	19,08	10,29	20,98	10,07
307	Diviacka Nová Ves	1 735	57	14,10	20,21	17,25	21,72
307	Diviaky nad Nitricou	1 774	81	16,18	22,29	19,35	23,82
307	Dlžín	174	2	12,40	29,33	13,16	31,34
307	Dolné Vestenice	2 612	1 208	18,12	12,33	22,08	11,68
307	Handlová	17 794	900	14,61	40,07	15,76	45,01
307	Horná Ves	1 442	49	24,30	9,23	26,88	9,77
307	Horné Vestenice	614	12	16,19	15,01	19,69	14,44
307	Chrenovec-Brusno	1 375	63	7,61	33,07	8,59	37,85
307	Chvojnica	250	12	20,04	47,42	21,31	51,30
307	Jalovec	588	39	8,84	34,30	10,02	39,28
307	Kamenec pod Vtáčnikom	1 825	57	16,31	17,45	17,63	17,73
307	Kanianka	4 142	108	7,51	32,71	7,09	33,00
307	Kľačno	1 109	33	16,08	43,46	16,84	46,83
307	Kocurany	456	6	8,04	28,23	7,95	28,93
307	Kostolná Ves	455	32	14,41	28,08	15,32	29,63
307	Koš	1 154	285	5,11	24,92	5,65	27,22
307	Lazany	1 624	44	7,82	35,20	7,58	36,15
307	Lehota pod Vtáčnikom	3 858	161	10,97	26,44	12,68	27,73
307	Liešťany	1 242	17	17,51	29,20	18,84	31,04
307	Lipník	488	15	7,47	32,93	8,11	37,37
307	Malá Čausa	682	34	7,26	32,72	8,34	37,60
307	Malinová	884	36	13,84	41,23	14,28	44,27
307	Nedožery-Brezany	2 112	132	6,31	33,69	6,00	35,99
307	Nevidzany	310	1	20,30	31,98	21,29	33,49
307	Nitrianske Pravno	3 222	591	12,10	39,48	12,32	42,31
307	Nitrianske Rudno	1 952	265	15,15	26,00	16,26	27,77
307	Nitrianske Sučany	1 216	45	14,64	18,70	17,19	19,06
307	Nitrica	1 238	25	15,82	16,39	19,42	16,07
307	Nováky	4 278	4 779	9,77	18,60	11,32	19,38
307	Opatovce nad Nitrou	1 487	47	4,90	25,71	4,80	26,29
307	Oslany	2 392	182	20,83	9,07	22,67	8,91
307	Podhradie	333	3	14,71	30,18	16,09	31,15
307	Polusie	588	5	10,10	37,49	9,46	39,45
307	Poruba	1 277	21	10,15	37,26	9,96	37,30
307	Pravenec	1 241	850	10,08	37,46	10,06	40,05
307	Prievidza	48 739	6 622	0,53	28,06	0,27	30,40
307	Radobica	519	11	27,53	12,45	29,73	12,62
307	Ráztočno	1 254	82	9,70	35,16	10,85	40,11
307	Rudnianska Lehota	731	7	15,82	27,51	17,30	29,50
307	Sebedražie	1 728	201	5,12	25,10	4,94	27,49
307	Seč	391	6	16,81	30,49	17,35	31,65
307	Šútovce	416	2	9,36	31,78	9,88	33,98

Okres	Obec	počet obyv.	dochádzka	Vzdialenosť k OS v min:		Vzdialenosť k OS v km:	
				PD	PE	PD	PE
307	Temeš	256	2	22,80	34,48	24,64	36,85
307	Tužina	1 216	21	14,53	41,91	14,91	44,90
307	Valaská Belá	2 230	62	27,22	38,90	30,33	42,53
307	Veľká Čausa	451	24	6,09	31,55	6,59	35,85
307	Zemianske Kostoľany	1 696	1 158	13,62	15,11	15,19	15,64
			Spolu	14,14	22,76	15,34	24,26

Zdroj: Počet obyvateľov a dochádzka: vlastné prepočty a mapy z údajov získaných zo Sčítania obyvateľov, domov a bytov 2011 (SODB 2011), ŠÚ SR, cestná sieť z projektu OpenStreetMap, stav k novembru 2019. Hierarchický stupeň a hospodárska funkcia: O. Bašovský – A. Švecová (MŽP, 2002)

Liptovský obvod

Tabuľka 55: Dostupnosť obyvateľov súdov navrhovaného obvodu OS Liptovský Mikuláš, OS Ružomberok

Okres	Obec	počet obyv.	dochádzka	Vzdialenosť k OS v min:		Vzdialenosť k OS v km:	
				LM	RK	LM	RK
505	Beňadiková	469	25	7,46	21,75	6,44	30,99
505	Bobrovček	172	0	10,86	27,57	9,39	34,11
505	Bobrovec	1 779	46	6,71	23,42	5,55	30,45
505	Bobrovník	135	13	17,63	17,21	15,53	17,49
505	Bukovina	113	4	17,72	17,31	15,94	17,91
505	Demänovská Dolina	243	455	17,98	31,96	15,98	38,26
505	Dúbrava	1 233	23	12,37	17,52	11,90	20,77
505	Galovany	278	16	6,60	18,16	6,95	24,10
505	Gôtoваны	421	10	9,68	16,13	11,13	20,61
505	Huty	186	4	32,04	42,86	29,10	41,95
505	Hybe	1 516	78	15,30	29,08	19,38	43,93
505	Ižipovce	88	0	15,73	21,97	13,76	21,61
505	Jakubovany	391	10	11,77	26,07	10,85	35,40
505	Jalovec	310	3	9,28	26,00	8,00	32,72
505	Jamník	480	32	11,19	24,97	12,35	36,90
505	Konská	215	2	14,33	28,62	12,82	37,37
505	Kráľova Lehota	631	115	15,40	29,19	17,50	42,05
505	Kvačany	576	33	15,70	25,68	13,78	25,48
505	Lazisko	408	3	10,92	20,96	11,00	25,74
505	Liptovská Anna	97	8	21,06	20,64	17,92	19,88
505	Liptovská Kokava	958	25	19,65	33,44	20,54	45,09
505	Liptovská Porúbka	1 346	177	12,08	25,86	12,39	36,94
505	Liptovská Sielnica	604	51	12,59	22,08	11,22	22,32
505	Liptovské Beharovce	66	3	9,77	26,49	8,36	33,08
505	Liptovské Kľačany	356	9	13,62	16,98	15,62	20,47
505	Liptovské Matiašovce	301	11	14,34	25,16	12,29	25,14
505	Liptovský Hrádok	7 337	2 124	10,39	24,17	10,92	35,47
505	Liptovský Ján	947	255	7,02	20,81	8,46	31,40
505	Liptovský Mikuláš	31 846	5 435	2,92	19,36	1,46	26,29
505	Liptovský Ondrej	596	45	10,52	24,81	9,81	34,35
505	Liptovský Peter	1 375	20	8,84	22,62	13,15	37,05
505	Liptovský Trnovec	561	26	7,45	24,17	6,64	24,96
505	Ľubeľa	1 119	49	11,49	14,86	13,85	18,69
505	Malatíny	206	18	11,18	12,13	14,35	15,59
505	Malé Borové	171	1	35,97	46,79	32,64	45,49
505	Malužiná	262	73	18,82	32,60	21,89	46,43
505	Nižná Boca	159	4	21,77	35,55	25,38	49,93
505	Partizánska Ľupča	1 231	55	12,65	11,98	17,14	14,38

Okres	Obec	počet obyv.	dochádz-ka	Vzdialenosť k OS v min:		Vzdialenosť k OS v km:	
				LM	RK	LM	RK
505	Pavčina Lehota	350	13	8,55	22,53	8,10	30,38
505	Pavlova Ves	250	2	8,55	25,27	7,36	32,08
505	Podtureň	955	100	8,23	22,02	8,27	32,81
505	Pribylina	1 363	98	12,08	25,86	18,86	41,06
505	Prosiek	195	3	15,63	21,87	13,90	21,75
505	Smrečany	619	70	12,13	28,47	9,13	33,68
505	Svätý Kríž	809	64	7,69	17,73	8,34	23,08
505	Trstené	241	8	6,47	23,93	4,85	29,93
505	Uhorská Ves	454	147	5,46	19,24	7,13	30,48
505	Vavrišovo	649	7	8,82	22,61	14,54	36,73
505	Važec	2 406	45	19,21	32,99	31,37	53,57
505	Veľké Borové	60	10	37,44	48,26	33,95	46,80
505	Veterná Poruba	373	4	10,96	27,31	8,93	33,48
505	Vlachy	601	31	14,72	15,25	16,60	15,55
505	Východná	2 160	85	15,03	28,81	24,57	46,77
505	Vyšná Boca	121	35	24,18	37,96	28,61	53,16
505	Závažná Poruba	1 247	608	8,75	25,09	6,79	31,32
505	Žiar	438	30	14,36	30,71	10,62	35,17
508	Bešeňová	561	177	10,35	9,68	17,30	11,15
508	Hubová	1 071	12	29,19	12,51	37,20	11,29
508	Ivachnová	500	42	10,36	7,91	17,64	9,03
508	Kalameny	458	8	16,31	13,86	21,91	12,47
508	Komjatná	1 474	20	28,56	12,54	37,72	12,50
508	Likavka	3 113	279	19,06	3,04	27,03	2,11
508	Liptovská Lúžna	2 898	31	33,89	21,13	40,08	21,18
508	Liptovská Osada	1 640	136	28,22	15,45	39,17	16,17
508	Liptovská Štiavnica	1 045	55	18,28	7,76	26,79	6,54
508	Liptovská Teplá	964	147	12,95	10,50	19,03	9,91
508	Liptovské Revúce	1 631	24	36,84	24,07	46,76	23,75
508	Liptovské Sliache	3 789	65	15,18	9,07	23,08	8,77
508	Liptovský Michal	296	4	9,86	9,19	17,02	10,87
508	Lisková	2 087	130	13,74	5,53	22,38	5,01
508	Ľubochňa	1 047	199	31,14	14,46	38,54	12,62
508	Lúčky	1 821	85	17,01	14,55	22,16	12,72
508	Ludrová	980	71	17,94	7,42	26,56	6,31
508	Martinček	402	3	23,50	7,48	29,40	4,48
508	Potok	115	15	12,79	12,12	18,72	13,14
508	Ružomberok	28 293	5 292	19,68	2,30	26,91	1,15
508	Stankovany	1 214	14	33,57	16,89	41,03	15,12
508	Štiavnička	646	84	14,83	4,93	23,81	4,37
508	Švošov	821	11	32,85	16,16	40,58	14,66
508	Turík	226	3	15,75	10,32	21,63	9,05
508	Valaská Dubová	808	14	23,80	7,78	32,61	7,39
			Spolu	13,89	15,52	17,49	19,85

Poznámka: „Vzdialenosti spolu“ ukazujú, koľko priemerne prejde (v km a v min) jeden obyvateľ obvodu z centra svojej obce k budove súdu, ak sa na súd v danom meste cestujú všetci obyvatelia obvodu. Zdroje: Počet obyvateľov a dochádzka: vlastné prepočty a mapy z údajov získaných zo Sčítania obyvateľov, domov a bytov 2011 (SODB 2011), ŠÚ SR. Vzďialenosti v min a v km: vlastné výpočty trasovaním podľa cestnej infraštruktúry a rýchlostných obmedzení získaných z projektu OpenStreetMap z novembra 2019 a adres súdov, údaje o administratívnom členení z projektu www.geoportal.sk, stav z apríla 2019.

Horehronský obvod

Tabuľka 56: Dostupnosť obyvateľov súdov navrhovaného obvodu OS Banská Bystrica, OS Brezno

Okres	Obec	počet obyv.	dochádzka	Vzdialenosť k OS v min:		Vzdialenosť k OS v km:	
				BB	BR	BB	BR
601	Badín	1 852	147	11,23	43,59	10,03	50,38
601	Baláže	220	2	17,01	40,10	14,02	41,25
601	Banská Bystrica	79 808	13 045	1,46	34,95	0,73	41,33
601	Brusno	2 144	132	15,93	19,47	19,05	22,58
601	Čerín	455	31	17,95	45,34	14,01	50,31
601	Dolná Mičiná	370	2	14,09	41,47	10,75	47,06
601	Dolný Harmanec	239	12	14,20	44,56	13,19	53,58
601	Donovaly	225	250	23,75	54,10	25,49	65,89
601	Dúbravica	369	5	19,80	43,63	17,47	48,84
601	Harmanec	897	388	10,55	40,90	9,54	49,94
601	Hiadeľ	526	9	17,47	26,52	18,99	30,23
601	Horná Mičiná	528	9	10,67	38,05	7,62	43,92
601	Horné Pršany	381	5	10,94	43,46	8,69	49,04
601	Hrochoť	1 468	22	24,58	51,96	19,83	56,07
601	Hronsek	648	69	13,26	45,63	12,57	52,92
601	Kordíky	359	3	18,25	48,55	13,49	53,96
601	Králiky	640	11	17,07	47,38	11,69	52,17
601	Kynceľová	391	72	5,46	32,96	3,70	39,90
601	Ľubietová	1 093	74	18,05	26,65	19,57	30,28
601	Lučatín	633	52	14,58	23,63	14,41	27,64
601	Malachov	1 043	12	12,38	44,90	7,43	47,78
601	Medzibrod	1 344	80	16,05	21,33	17,61	24,43
601	Moštenica	227	9	17,63	29,33	16,74	32,71
601	Motyčky	115	3	20,15	50,50	20,20	60,60
601	Môlča	367	2	11,75	35,58	9,48	41,73
601	Nemce	1 158	33	7,27	34,77	5,39	41,59
601	Oravce	178	4	21,75	45,84	17,61	50,78
601	Podkonice	869	19	15,24	31,48	11,98	35,84
601	Pohronský Bukovec	96	0	21,27	22,80	24,29	25,00
601	Poniky	1 600	50	15,40	39,22	13,54	44,85
601	Povrazník	154	2	27,07	35,67	27,46	38,17
601	Priechod	883	22	11,15	35,26	8,84	38,71
601	Riečka	708	6	12,08	42,38	8,58	49,05
601	Sebedín-Bečov	395	17	20,46	47,84	16,48	52,78
601	Selce	2 173	72	8,05	35,55	5,90	42,09
601	Slovenská Ľupča	3 207	1 353	10,85	26,56	10,47	31,49
601	Staré Hory	537	54	14,87	45,22	14,29	54,69
601	Strelníky	778	19	24,12	32,72	24,89	35,61
601	Špania Dolina	186	10	14,07	44,42	10,28	50,68
601	Tajov	561	48	12,37	42,67	8,40	48,87
601	Turecká	156	2	18,51	48,86	17,32	57,71
601	Vlkanová	1 237	947	10,91	43,28	10,45	50,80
603	Bacúch	1 013	12	53,71	18,70	57,75	16,61
603	Beňuš	1 169	148	47,49	12,48	51,73	10,58
603	Braváčovo	707	13	47,99	12,98	52,36	11,22
603	Brezno	21 883	2 254	35,73	1,41	41,21	1,00
603	Bystrá	201	143	34,60	12,43	39,87	11,78
603	Čierny Balog	5 275	111	42,92	9,74	49,23	9,28
603	Dolná Lehota	755	48	26,51	15,18	31,29	15,20
603	Drábsko	212	20	54,95	21,77	62,50	22,55

Okres	Obec	počet obyv.	dochádzka	Vzdialenosť k OS v min:		Vzdialenosť k OS v km:	
				BB	BR	BB	BR
603	Heľpa	2 795	54	65,60	30,59	68,67	27,52
603	Horná Lehota	609	49	31,65	12,84	35,96	12,46
603	Hronec	1 227	284	30,28	6,52	35,71	6,71
603	Jarabá	44	6	43,53	15,27	49,43	14,55
603	Jasenie	1 183	29	24,62	18,31	28,73	17,69
603	Lom nad Rimavicou	285	21	55,94	22,76	63,57	23,61
603	Michalová	1 369	65	45,90	10,63	52,79	11,42
603	Mýto pod Ďumbierom	528	56	37,13	12,15	42,31	10,50
603	Nemecká	1 870	166	18,54	17,61	22,34	19,03
603	Osrblie	381	12	39,05	15,29	43,10	14,10
603	Podbrezová	3 980	2 763	25,94	9,70	31,53	10,17
603	Pohorelá	2 334	110	70,64	35,64	73,04	31,89
603	Pohronská Polhora	1 782	50	47,91	12,64	54,46	13,10
603	Polomka	3 040	215	54,16	19,15	59,26	18,12
603	Predajná	1 344	56	21,24	15,40	26,14	15,50
603	Ráztoka	300	10	19,03	19,19	22,73	21,38
603	Sihla	203	18	54,06	20,88	62,04	22,09
603	Šumiac	1 334	55	79,40	44,40	83,20	42,05
603	Telgárt	1 574	32	85,26	50,25	88,26	47,11
603	Valaská	3 853	546	30,63	5,69	35,73	5,86
603	Valkovňa	415	25	74,08	39,08	76,81	35,66
603	Závadka nad Hronom	2 420	224	60,02	25,01	64,21	23,07
			Spolu	18,63	26,98	19,90	30,58

Poznámka: „Vzdialenosti spolu“ ukazujú, koľko priemerne prejde (v km a v min) jeden obyvateľ obvodu z centra svojej obce k budove súdu, ak sa na súd v danom meste cestujú všetci obyvatelia obvodu. Zdroje: Počet obyvateľov a dochádzka: vlastné prepočty a mapy z údajov získaných zo Sčítania obyvateľov, domov a bytov 2011 (SODB 2011), ŠÚ SR. Vzdialenosti v min a v km: vlastné výpočty trasovaním podľa cestnej infraštruktúry a rýchlostných obmedzení získaných z projektu OpenStreetMap z novembra 2019 a adres súdov, údaje o administratívnom členení z projektu www.geoportal.sk, stav z apríla 2019.

Zvolenský obvod

Tabuľka 57: Dostupnosť obyvateľov súdov navrhovaného obvodu OS Zvolen

Okres	Obec	počet obyv.	dochádzka	Vzdialenosť k OS v min:		Vzdialenosť k OS v km:	
				ZV	ZV	ZV	ZV
602	Badán	216	4		46,37		49,03
602	Banská Belá	1 229	40		19,48		25,61
602	Banská Štiavnica	10 426	1 007		24,81		30,49
602	Banský Studenec	442	4		26,00		31,11
602	Beluj	136	2		41,09		45,18
602	Dekýš	199	0		40,12		43,53
602	Ilija	336	1		29,23		33,70
602	Kozelník	184	1		12,75		17,65
602	Močiar	174	56		33,99		37,88
602	Počúvadlo	104	19		42,46		45,28
602	Podhorie	359	6		25,48		30,78
602	Prenčov	607	20		35,73		40,67
602	Svätý Anton	1 202	42		28,72		33,66
602	Štiavnické Bane	827	28		29,92		34,47
602	Vysoká	128	3		39,13		42,55
604	Detva	15 030	1 623		19,75		24,13
604	Detvianska Huta	724	24		31,74		40,31
604	Dúbravy	941	55		23,41		21,09

Okres	Obec	počet obyv.	dochádzka	Vzdialenosť k OS v min:	Vzdialenosť k OS v km:
				ZV	ZV
604	Horný Tisovník	204	8	34,65	33,36
604	Hriňová	7 895	342	27,43	34,69
604	Klokoč	501	8	23,13	22,69
604	Korytárky	973	23	22,04	29,47
604	Kriváň	1 657	439	21,47	26,36
604	Látky	556	31	35,47	44,00
604	Podkriváň	593	13	22,83	29,48
604	Slatinské Lazy	487	22	20,96	20,76
604	Stará Huta	342	3	28,99	28,17
604	Stožok	935	80	18,57	20,82
604	Vígľaš	1 701	190	13,53	13,92
604	Vígľašská Huta-Kalinka	362	5	23,78	23,25
605	Bzovík	1 090	97	34,17	34,30
605	Cerovo	578	10	45,81	43,36
605	Čabradský Vrbovok	267	6	43,83	42,77
605	Čekovce	435	5	39,86	39,37
605	Devičie	298	23	33,82	34,45
605	Dolné Mladonice	119	3	38,93	37,30
605	Dolný Badín	253	15	41,89	41,14
605	Domaníky	186	1	41,27	41,05
605	Drážovce	133	1	48,30	47,83
605	Drienovo	110	6	47,63	46,14
605	Dudince	1 494	510	55,21	54,93
605	Hontianske Moravce	910	50	60,12	58,85
605	Hontianske Nemce	1 535	99	38,92	38,73
605	Hontianske Tesáre	926	43	50,04	49,81
605	Horné Mladonice	165	0	37,77	35,13
605	Horný Badín	175	6	40,05	39,52
605	Jalšovík	205	11	36,63	36,34
605	Kozí Vrbovok	180	3	38,29	37,82
605	Kráľovce-Krnišov	186	2	41,30	40,68
605	Krupina	8 107	1 300	27,63	28,20
605	Lackov	112	6	37,87	35,31
605	Ladzany	309	20	46,39	46,14
605	Lišov	247	2	59,70	58,12
605	Litava	773	7	41,00	38,07
605	Medovarce	248	1	48,71	47,62
605	Rykynčice	315	3	54,22	52,23
605	Sebechleby	1 212	32	42,10	41,86
605	Selce	103	0	44,49	43,39
605	Senohrad	763	36	32,91	30,92
605	Sudince	75	1	55,34	54,63
605	Súdovce	229	3	60,77	59,43
605	Terany	716	29	52,89	52,66
605	Trpín	107	0	40,34	39,77
605	Uňatín	183	2	38,28	37,95
605	Zemiansky Vrbovok	104	3	39,31	36,83
605	Žibritov	72	4	34,10	33,68
611	Babiná	512	16	17,52	18,04
611	Bacúrov	150	6	11,39	11,59
611	Breziny	355	17	9,75	9,72
611	Budča	1 245	92	6,56	7,12

Okres	Obec	počet obyv.	dochádzka	Vzdialenosť k OS v	
				min:	v km:
				ZV	ZV
611	Bzovská Lehôtka	130	0	22,36	21,33
611	Dobrá Niva	1 829	81	12,75	13,38
611	Dubové	261	5	13,91	13,81
611	Hronská Breznica	278	22	9,35	12,69
611	Kováčová	1 722	377	6,52	5,82
611	Lešť (vojenský obvod)	33	287	33,47	30,89
611	Lieskovec	1 427	163	7,23	5,75
611	Lukavica	165	12	15,18	13,12
611	Michalková	42	0	12,94	11,07
611	Očová	2 650	64	16,55	14,06
611	Ostrá Lúka	291	6	10,76	12,13
611	Pliešovce	2 298	114	22,33	20,80
611	Podzámčok	457	2	10,57	11,06
611	Sása	972	30	19,46	18,67
611	Sielnica	1 320	69	8,71	8,16
611	Sliač	5 137	1 074	8,21	6,72
611	Tŕnie	420	22	12,56	12,17
611	Turová	403	7	10,38	9,99
611	Veľká Lúka	478	10	10,79	9,40
611	Zvolen	43 515	8 964	2,95	1,57
611	Zvolenská Slatina	2 856	228	10,75	11,15
611	Železná Breznica	575	5	14,92	14,61
			Spolu	17,61	18,70

Poznámka: „Vzdialenosti spolu“ ukazujú, koľko priemerne prejde (v km a v min) jeden obyvateľ obvodu z centra svojej obce k budove súdu, ak sa na súd v danom meste cestujú všetci obyvatelia obvodu. Zdroje: Počet obyvateľov a dochádzka: vlastné prepočty a mapy z údajov získaných zo Sčítania obyvateľov, domov a bytov 2011 (SODB 2011), ŠÚ SR. Vzďialenosti v min a v km: vlastné výpočty trasovaním podľa cestnej infraštruktúry a rýchlostných obmedzení získaných z projektu OpenStreetMap z novembra 2019 a adries súdov, údaje o administratívnom členení z projektu www.geoportal.sk, stav z apríla 2019.

Novohradský obvod

Tabuľka 58: Dostupnosť obyvateľov súdov navrhovaného obvodu OS Lučenec, OS Veľký Krtíš

Okres	Obec	počet obyv.	dochádzka	Vzdialenosť k OS v min:		Vzdialenosť k OS v km:	
				LC	VK	LC	VK
605	Bzovík	1 090	97	69,55	36,92	65,20	33,56
605	Cerovo	578	10	65,70	31,25	62,25	27,94
605	Čabradský Vrbovok	267	6	78,32	45,69	72,89	41,24
605	Čekovce	435	5	69,35	36,71	64,71	33,07
605	Devičie	298	23	73,68	42,89	70,70	39,05
605	Dolné Mladonice	119	3	66,11	33,47	61,85	30,20
605	Dolný Badín	253	15	76,38	43,74	71,26	39,61
605	Domaníky	186	1	81,13	50,33	77,29	45,65
605	Drážovce	133	1	88,16	57,36	84,08	52,43
605	Drienovo	110	6	82,11	49,48	76,26	44,61
605	Dudince	1 494	510	86,23	51,79	82,96	48,64
605	Hontianske Moravce	910	50	89,13	54,69	85,36	51,04
605	Hontianske Nemce	1 535	99	78,78	47,98	74,98	43,33
605	Hontianske Tesáre	926	43	89,89	56,17	86,06	53,13
605	Horné Mladonice	165	0	63,76	31,12	59,68	28,04
605	Horný Badín	175	6	74,53	41,90	69,63	37,98
605	Jalšovík	205	11	70,62	37,98	65,98	34,33
605	Kozí Vrbovok	180	3	72,27	38,05	67,31	32,99

Okres	Obec	počet obyv.	dochádz-ka	Vzdialenosť k OS v min:		Vzdialenosť k OS v km:	
				LC	VK	LC	VK
605	Kráľovce-Krnišov	186	2	81,16	50,37	76,92	45,28
605	Krupina	8 107	1 300	67,48	43,56	71,35	39,70
605	Lackov	112	6	63,10	30,46	59,32	27,67
605	Ladzany	309	20	86,25	55,45	82,39	50,74
605	Lišov	247	2	94,56	60,11	89,82	55,51
605	Litava	773	7	65,58	31,14	61,38	27,07
605	Medovarce	248	1	86,27	51,82	81,48	47,16
605	Ryknčice	315	3	80,47	46,03	76,04	41,72
605	Sebechleby	1 212	32	81,96	51,17	78,10	46,46
605	Selce	103	0	78,98	46,35	73,51	41,86
605	Senohrad	763	36	58,52	25,89	55,28	23,64
605	Sudince	75	1	92,37	57,93	88,26	53,94
605	Súdovce	229	3	92,57	58,12	88,43	54,12
605	Terany	716	29	87,77	53,32	84,59	50,28
605	Trpín	107	0	70,02	35,57	65,30	30,98
605	Uňatín	183	2	73,24	40,61	68,45	36,81
605	Zemiansky Vrbovok	104	3	65,35	32,72	61,38	29,73
605	Žibritov	72	4	73,95	53,53	80,34	48,69
606	Ábelová	234	4	24,99	34,09	22,45	31,79
606	Belina	649	6	19,89	54,85	19,12	53,53
606	Biskupice	1 127	31	17,70	52,65	17,05	51,47
606	Boľkovce	625	40	9,37	44,32	7,99	42,75
606	Budiná	257	3	26,58	45,46	23,62	42,75
606	Bulhary	301	10	19,82	54,78	18,42	53,18
606	Buzitka	527	24	14,56	49,52	13,56	48,32
606	Čakanovce	1 110	12	23,44	58,40	22,10	52,80
606	Čamovce	557	8	23,05	58,01	21,49	56,25
606	Divín	2 043	57	18,93	44,27	19,67	41,93
606	Dobroč	653	12	16,59	44,46	18,86	42,58
606	Fiľakovo	10 854	1 571	15,61	50,56	14,85	49,61
606	Fiľakovské Kováče	898	13	11,23	46,19	10,33	45,08
606	Gregorova Vieska	139	3	12,44	32,24	11,57	31,30
606	Halič	1 687	147	8,61	28,80	7,83	27,93
606	Holiša	683	24	9,88	44,84	8,98	43,74
606	Jelšovec	308	0	12,70	32,99	11,36	30,40
606	Kalonda	218	2	10,32	42,33	9,28	39,11
606	Kotmanová	344	1	18,34	46,21	20,40	44,12
606	Lehôtka	318	10	11,10	25,50	10,61	25,14
606	Lentvora	93	0	30,56	40,52	27,37	37,47
606	Lipovany	264	3	15,32	47,33	13,46	43,30
606	Lovinobaňa	2 158	106	12,68	39,93	14,47	38,07
606	Ľuboreč	343	9	15,87	20,62	15,17	20,10
606	Lučenec	28 746	5 433	0,82	34,69	0,54	34,37
606	Lupoč	240	2	12,50	31,38	11,29	30,41
606	Mašková	324	5	10,99	27,25	10,43	26,82
606	Mikušovce	273	15	4,46	39,42	3,55	37,63
606	Mučín	731	4	11,98	43,98	10,56	40,39
606	Mýtna	1 158	29	16,22	44,10	18,63	42,36
606	Nitra nad Ipľom	342	3	12,59	47,55	11,38	46,14
606	Nové Hony	182	18	12,05	46,71	13,82	48,28
606	Panické Dravce	737	9	6,10	33,70	5,41	31,21
606	Píla	268	1	20,02	47,89	22,63	46,35
606	Pinciná	242	9	7,37	42,04	8,46	42,93

Okres	Obec	počet obyv.	dochádzka	Vzdialenosť k OS v min:		Vzdialenosť k OS v km:	
				LC	VK	LC	VK
606	Pleš	217	3	16,38	48,39	14,54	44,37
606	Podrečany	566	32	10,43	35,68	11,00	34,17
606	Polichno	144	2	18,30	37,18	16,54	35,66
606	Praha	90	9	16,86	35,73	15,26	34,39
606	Prša	192	11	13,17	48,13	12,38	47,14
606	Radzovce	1 550	50	21,79	56,75	20,64	54,26
606	Rapovce	963	42	7,33	39,34	6,54	36,37
606	Ratka	337	29	18,89	51,48	17,27	47,10
606	Ružiná	863	11	16,70	41,27	16,69	39,28
606	Stará Halič	665	9	10,31	29,19	9,48	28,61
606	Šávoľ	563	12	16,84	51,80	15,62	50,38
606	Šiatorská Bukovinka	308	12	29,15	64,11	26,49	58,76
606	Šíd	1 216	9	21,25	56,21	19,82	54,57
606	Šurice	472	1	27,11	62,07	25,17	59,92
606	Točnica	368	0	10,80	39,18	11,01	38,04
606	Tomášovce	1 425	87	8,75	33,28	8,31	31,93
606	Trebeľovce	957	6	10,91	42,91	9,70	39,53
606	Trenč	479	8	15,47	24,34	13,99	22,62
606	Tuhár	384	1	20,67	39,55	18,63	37,76
606	Veľká nad Ipľom	937	39	9,76	30,05	8,76	27,85
606	Veľké Dravce	670	68	14,50	49,16	15,71	50,18
606	Vidiná	1 862	34	5,56	37,41	4,33	36,17
607	Breznička	776	71	15,08	46,27	13,24	43,19
607	Cinobaňa	2 384	57	16,21	44,59	15,79	42,82
607	České Brezovo	499	10	26,56	57,75	23,49	53,43
607	Ďubákovo	91	3	53,43	81,67	49,31	77,11
607	Hradište	248	4	29,38	60,58	25,68	55,63
607	Hrnčiarška Ves	977	12	25,58	57,88	23,37	53,32
607	Hrnčiarške Zalužany	865	38	21,69	56,35	22,91	57,10
607	Kalinovo	2 225	141	11,33	43,78	9,56	40,46
607	Kokava nad Rimavicou	2 996	50	39,66	70,85	35,49	65,44
607	Krná	51	4	35,24	66,43	28,11	58,05
607	Málinec	1 518	32	26,10	54,48	24,49	51,52
607	Mládzo	108	0	18,92	50,12	16,44	46,39
607	Ozdín	369	3	21,68	50,06	20,61	47,63
607	Poltár	5 759	452	20,48	51,67	17,92	47,86
607	Rovňany	261	13	22,63	53,82	19,71	49,66
607	Selce	109	5	29,67	61,98	26,81	56,76
607	Sušany	442	23	23,42	58,08	24,68	58,05
607	Šoltýska	135	2	49,95	78,18	46,23	74,03
607	Uhorské	581	9	26,28	57,47	22,77	52,72
607	Utekáč	1 026	16	46,12	77,32	41,08	71,03
607	Veľká Ves	448	4	11,23	39,61	10,00	37,03
607	Zlatno	511	10	31,22	62,41	27,76	57,71
610	Balog nad Ipľom	843	44	68,25	33,70	63,96	30,17
610	Bátorová	359	7	55,93	21,48	52,22	17,90
610	Brusník	98	0	28,29	18,20	27,47	17,51
610	Bušince	1 438	77	27,23	17,45	24,56	14,83
610	Čebovce	1 054	36	49,74	15,30	47,07	12,75
610	Čeláre	477	43	31,42	21,64	28,27	18,53
610	Čelovce	443	13	62,04	27,59	59,11	24,80
610	Červeňany	35	0	37,25	29,52	33,26	27,74
610	Dačov Lom	428	11	52,09	19,46	49,15	17,50

Okres	Obec	počet obyv.	dochádzka	Vzdialenosť k OS v min:		Vzdialenosť k OS v km:	
				LC	VK	LC	VK
610	Dolinka	477	16	68,21	33,66	63,28	29,49
610	Dolná Strehová	1 038	57	26,75	13,99	24,46	13,13
610	Dolné Plachtince	603	50	39,27	4,83	38,49	4,18
610	Dolné Strháre	174	6	31,76	6,72	30,98	6,07
610	Ďurkovce	135	0	58,42	23,98	54,98	20,67
610	Glabušovce	114	0	36,77	16,69	32,79	14,15
610	Horná Strehová	181	9	24,94	14,84	24,40	14,43
610	Horné Plachtince	198	6	44,37	9,92	43,00	8,69
610	Horné Strháre	250	3	35,57	10,54	34,35	9,44
610	Hrušov	861	13	69,78	35,34	65,66	31,34
610	Chrastince	246	2	60,64	26,09	56,70	22,91
610	Chrťany	141	4	22,10	15,75	21,12	15,27
610	Ipeľské Predmostie	628	14	73,32	38,87	68,28	33,96
610	Kamenné Kosihy	353	15	56,12	21,68	52,95	18,64
610	Kiarov	308	15	44,05	20,13	39,36	17,38
610	Kleňany	295	1	74,61	40,16	69,26	34,95
610	Koláre	271	21	58,96	24,41	55,45	21,66
610	Kosihovce	617	23	52,03	17,58	48,85	14,53
610	Kosihy nad Ipľom	465	2	64,81	30,26	60,82	27,02
610	Kováčovce	373	1	40,25	25,65	36,00	22,25
610	Lesenice	522	15	58,62	24,07	54,97	21,17
610	Ľuboriečka	153	2	28,28	20,04	25,56	18,50
610	Malá Čalomija	210	0	62,20	27,65	58,19	24,40
610	Malé Straciny	153	42	31,88	9,32	31,17	8,38
610	Malé Zlievce	295	10	32,63	12,05	29,14	10,05
610	Malý Krtíš	501	578	38,43	3,88	36,63	2,84
610	Modrý Kameň	1582	270	37,55	4,91	36,06	4,41
610	Muľa	322	4	24,32	21,30	21,81	17,85
610	Nenince	1387	54	54,60	20,16	51,36	17,05
610	Nová Ves	406	13	41,48	6,93	39,41	5,62
610	Obeckov	508	7	44,00	9,56	42,18	8,34
610	Olováry	304	9	38,34	18,27	34,03	15,39
610	Opatovská Nová Ves	679	24	57,61	23,06	54,08	20,29
610	Opava	115	8	54,44	19,99	51,38	17,07
610	Pôtor	841	80	28,19	7,25	27,83	7,02
610	Pravica	116	4	22,79	16,43	21,55	15,70
610	Príbelce	561	7	45,02	10,58	43,34	9,03
610	Sečianky	377	7	71,18	36,74	66,26	31,95
610	Seľany	201	3	54,18	19,74	51,24	16,92
610	Senné	228	2	29,39	19,30	28,48	18,52
610	Sklabiná	813	67	43,06	8,51	40,51	6,72
610	Slovenské Ďarmoty	556	32	53,66	19,11	50,59	16,80
610	Slovenské Kľačany	168	8	23,86	12,92	23,00	12,28
610	Stredné Plachtince	642	32	42,22	7,78	41,10	6,79
610	Sucháň	271	8	56,73	24,10	53,10	21,45
610	Suché Brezovo	109	0	40,12	16,23	37,77	14,47
610	Širákov	218	8	56,24	21,80	53,06	18,74
610	Šuľa	86	1	33,38	25,70	29,86	24,38
610	Trebušovce	197	4	60,33	25,88	56,66	22,35
610	Veľká Čalomija	596	41	62,97	28,42	59,11	25,32
610	Veľká Ves nad Ipľom	415	10	70,94	36,50	65,93	31,61
610	Veľké Straciny	161	27	34,52	7,57	33,10	6,09
610	Veľké Zlievce	489	216	32,99	12,07	29,36	11,12

Okres	Obec	počet obyv.	dochádzka	Vzdialenosť k OS v min:		Vzdialenosť k OS v km:	
				LC	VK	LC	VK
610	Veľký Krtíš	12904	1888	35,98	1,20	35,15	0,62
610	Veľký Lom	208	23	38,27	21,88	32,92	19,31
610	Vieska	223	7	24,36	14,30	23,87	13,93
610	Vinica	1871	168	64,48	30,03	60,33	26,02
610	Vrbovka	360	10	47,04	23,71	42,07	20,45
610	Záhorce	675	3	49,03	14,48	46,34	12,55
610	Závada	508	36	19,28	17,14	18,86	16,78
610	Zombor	138	2	39,38	23,43	35,30	20,10
610	Želovce	1313	70	46,89	12,34	44,38	10,59
			Spolu	29,98	36,03	28,68	33,98

Poznámka: „Vzdialenosti spolu“ ukazujú, koľko priemerne prejde (v km a v min) jeden obyvateľ obvodu z centra svojej obce k budove súdu, ak sa na súd v danom meste cestujú všetci obyvatelia obvodu. Zdroje: Počet obyvateľov a dochádzka: vlastné prepočty a mapy z údajov získaných zo Sčítania obyvateľov, domov a bytov 2011 (SODB 2011), ŠÚ SR. Vzďialenosti v min a v km: vlastné výpočty trasovaním podľa cestnej infraštruktúry a rýchlostných obmedzení získaných z projektu OpenStreetMap z novembra 2019 a adres súdov, údaje o administratívnom členení z projektu www.geoportal.sk, stav z apríla 2019.

Gemerský obvod

Tabuľka 59: Dostupnosť obyvateľov súdov navrhovaného obvodu OS Rožňava, OS Rimavská Sobota, OS Revúca

Okres	Obec	počet obyv.	dochádzka	Vzdialenosť k OS v min:			Vzdialenosť k OS v km:		
				RA	RS	RV	RA	RS	RV
608	Držkovce	539	7	30,80	38,25	42,84	29,66	39,39	41,75
608	Gemer	867	28	39,03	27,24	30,92	41,41	28,45	31,79
608	Gemerská Ves	944	39	28,62	28,93	35,41	31,03	31,01	35,34
608	Gemerské Teplice	359	0	15,42	42,14	28,82	16,02	46,02	32,31
608	Gemerský Sad	275	0	23,35	42,36	32,62	23,03	44,59	31,14
608	Hrlica	78	1	29,21	33,71	48,61	23,97	37,74	50,94
608	Hucín	886	43	20,88	39,55	29,81	20,85	42,12	28,66
608	Chvalová	161	3	37,33	29,01	44,50	34,10	33,27	43,25
608	Chyžné	410	4	9,41	46,66	32,24	8,69	52,27	35,17
608	Jelšava	3 203	871	11,88	41,05	26,63	12,12	49,10	29,53
608	Kameňany	787	11	25,62	37,17	39,03	23,96	43,48	40,15
608	Leváre	102	1	32,45	34,64	39,23	33,60	36,00	38,35
608	Levkuška	250	1	31,74	27,55	37,32	34,23	29,35	38,54
608	Licinca	687	6	22,06	35,49	28,84	23,50	38,54	27,81
608	Lubeník	1 307	591	7,49	45,63	31,21	7,33	50,91	34,39
608	Magnezitovce	457	5	12,50	46,69	32,27	12,18	54,46	35,00
608	Mokrú Lúka	527	12	4,04	48,44	34,87	3,58	52,38	38,27
608	Muráň	1 223	86	7,52	47,15	45,60	8,36	47,87	49,66
608	Muránska Dlhá Lúka	883	11	4,17	50,50	42,25	4,59	51,59	45,89
608	Muránska Huta	273	78	14,40	54,02	52,48	16,17	55,68	57,47
608	Muránska Lehota	210	1	11,52	47,03	49,60	12,48	47,67	53,78
608	Muránska Zdychava	261	5	7,89	55,72	45,62	6,84	58,14	47,65
608	Nandraž	297	2	17,51	35,65	32,23	18,32	42,88	35,82
608	Otročok	308	8	32,03	25,53	35,29	34,67	27,37	38,60
608	Ploské	80	1	21,87	26,37	41,27	18,93	32,70	45,90
608	Polina	133	4	34,63	33,33	41,41	35,98	36,55	40,29
608	Prihradzany	87	0	20,64	42,26	34,04	21,07	46,47	35,75
608	Rákoš	428	4	20,82	32,11	35,53	19,46	38,99	39,62
608	Rašice	120	1	35,75	31,56	41,33	37,76	32,87	42,07
608	Ratková	597	37	23,86	24,88	43,26	20,97	31,06	47,94
608	Ratkovské Bystré	378	4	28,14	32,64	47,54	24,42	38,19	51,40
608	Revúca	12 800	613	1,37	48,55	37,86	1,02	51,77	40,99

Okres	Obec	počet obyv.	dochádz-ka	Vzdialenosť k OS v min:			Vzdialenosť k OS v km:		
				RA	RS	RV	RA	RS	RV
608	Revúcka Lehota	324	9	6,77	47,74	34,18	6,39	51,34	37,23
608	Rybník	154	0	28,60	20,29	48,01	26,52	25,69	50,49
608	Sása	178	1	26,77	21,79	46,17	24,37	27,42	51,34
608	Sirk	1 151	39	18,61	31,68	41,65	14,93	37,48	44,93
608	Skerešovo	252	11	35,62	31,20	42,40	36,00	35,16	41,28
608	Šivetice	394	2	17,53	40,03	30,93	18,31	43,72	33,00
608	Tornaľa	7 567	781	36,39	23,22	31,04	39,68	26,33	33,68
608	Turčok	270	2	11,71	40,36	37,95	10,74	45,03	40,21
608	Višňové	59	1	37,70	29,38	45,46	34,43	33,59	44,10
608	Žiar	155	0	33,76	25,24	35,00	36,43	26,89	38,12
609	Abovce	601	18	48,49	29,60	39,73	51,96	29,80	45,95
609	Babinec	69	3	44,05	18,84	67,96	43,91	16,88	73,76
609	Barca	497	6	45,65	17,83	38,67	49,15	18,19	46,85
609	Bátka	966	108	46,46	11,19	39,48	50,30	11,89	48,00
609	Belín	195	1	61,40	13,15	63,78	63,50	11,91	70,32
609	Blhovce	778	11	73,35	25,10	75,73	74,58	22,99	80,47
609	Bottovo	206	21	64,06	15,81	58,78	65,71	14,12	62,29
609	Budikovany	53	4	35,57	14,22	54,98	36,44	16,02	60,98
609	Cakov	306	4	54,89	20,29	47,91	57,71	19,38	55,41
609	Čerenčany	538	51	50,14	5,91	55,03	51,90	5,50	64,81
609	Čierny Potok	156	0	73,74	25,49	76,13	74,86	23,26	80,75
609	Číž	686	120	54,87	28,17	46,11	57,03	25,44	51,56
609	Dolné Zahorany	194	4	62,08	13,99	64,62	63,96	12,32	71,78
609	Dražice	255	1	44,47	7,62	56,74	46,36	8,34	66,94
609	Drienčany	215	2	39,06	13,85	57,19	38,20	15,33	62,75
609	Drňa	217	0	67,91	19,66	63,07	69,37	17,77	66,59
609	Dubno	152	2	84,33	36,08	79,49	83,87	32,28	81,09
609	Dubovec	527	8	63,75	18,17	56,77	65,67	16,55	61,02
609	Dulovo	204	0	48,89	14,29	41,91	52,41	14,08	50,11
609	Figa	437	15	41,22	19,35	34,47	43,39	19,86	41,28
609	Gemerček	104	0	69,45	21,20	71,83	70,94	19,35	76,83
609	Gemerské Dechtáre	438	3	75,12	26,88	70,28	75,75	24,15	72,96
609	Gemerské Michalovce	97	5	48,16	24,95	41,41	49,93	25,06	47,81
609	Gemerský Jablonec	703	27	86,33	38,09	82,10	86,18	34,58	83,40
609	Gortva	518	7	66,12	17,87	68,50	67,92	16,33	73,81
609	Hajnáčka	1 177	37	82,14	33,89	84,53	82,54	30,95	86,86
609	Hnúšťa	7 786	1 015	30,05	24,62	58,02	31,03	25,15	67,21
609	Hodejov	1 562	35	68,45	20,20	70,84	70,09	18,50	75,98
609	Hodejovec	197	1	67,78	19,54	70,17	69,39	17,80	75,28
609	Horné Zahorany	135	3	50,72	10,58	59,69	50,08	9,58	68,18
609	Hostice	1 012	35	73,22	24,97	68,38	74,06	22,46	71,28
609	Hostišovce	214	2	37,59	15,63	56,99	38,67	17,37	63,22
609	Hrachovo	877	35	44,00	11,67	60,79	44,53	11,86	71,18
609	Hrušovo	197	6	45,13	18,75	62,09	44,39	19,58	67,84
609	Hubovo	137	1	46,00	27,11	37,24	48,39	30,17	42,38
609	Husiná	531	13	64,54	16,44	67,08	66,16	14,52	73,98
609	Chanava	723	21	49,33	27,72	40,88	50,79	28,47	45,86
609	Chrámec	420	5	63,30	22,85	56,31	65,22	20,82	60,56
609	Ivanice	224	6	56,94	22,34	49,96	59,52	21,19	57,22
609	Janice	264	1	61,77	23,52	54,78	63,83	21,45	59,18
609	Jesenské	2 189	273	61,09	12,84	63,48	63,35	11,75	69,24
609	Jestice	181	1	75,94	27,70	71,10	76,47	24,87	73,69
609	Kaloša	723	8	44,98	21,78	38,24	47,12	22,25	45,01

Okres	Obec	počet obyv.	dochádz-ka	Vzdialenosť k OS v min:			Vzdialenosť k OS v km:		
				RA	RS	RV	RA	RS	RV
609	Kesovce	232	1	46,33	27,44	37,57	49,66	31,44	43,65
609	Klenovec	3 324	212	35,83	29,86	63,44	35,88	30,25	72,49
609	Kociha	202	33	41,70	12,97	62,09	42,68	13,50	72,82
609	Konrádovce	330	1	77,23	28,98	79,62	77,98	26,39	83,87
609	Kráľ	965	25	47,00	28,11	38,24	50,56	31,20	44,54
609	Kraskovo	141	3	43,39	17,91	67,03	43,69	16,06	72,95
609	Krokava	28	7	42,95	44,92	62,35	35,09	45,60	62,07
609	Kružno	359	5	54,18	10,28	59,39	55,18	9,26	68,58
609	Kyjatice	77	1	40,52	22,37	67,79	40,80	19,99	76,28
609	Lehota nad Rimavicou	280	2	40,98	19,47	68,25	41,62	19,66	77,11
609	Lenartovce	529	40	51,54	30,13	42,78	54,21	27,04	48,74
609	Lenka	192	0	42,66	23,77	33,90	45,71	27,48	39,69
609	Lipovec	94	3	41,56	22,97	60,96	41,06	24,81	65,61
609	Lukovištia	220	8	46,29	15,89	63,26	45,54	14,23	68,99
609	Martinová	217	5	62,44	17,54	55,46	64,54	16,06	59,89
609	Neporadza	280	22	49,53	30,63	40,77	52,45	34,23	46,44
609	Nižný Skálnik	194	2	45,56	10,26	59,37	46,75	10,70	70,01
609	Nová Bašta	536	39	90,92	42,68	86,69	90,23	38,64	87,45
609	Orávka	156	2	61,54	21,04	54,55	63,66	19,22	59,01
609	Ožďany	1 588	70	56,13	10,74	59,86	61,17	11,44	70,76
609	Padarovce	172	5	39,53	9,39	56,49	41,12	10,81	63,41
609	Pavlovce	364	1	57,49	9,24	59,87	60,04	8,45	67,28
609	Petrovce	241	3	81,77	33,52	76,93	81,61	30,02	78,83
609	Poproč	14	1	31,76	33,73	51,17	31,21	36,47	58,18
609	Potok	50	2	32,81	34,78	52,22	30,99	41,45	57,96
609	Radnovce	810	20	52,24	17,64	45,26	55,09	16,76	52,79
609	Rakytník	307	1	47,04	13,43	40,06	50,31	13,96	48,41
609	Ratkovská Lehota	57	2	27,59	23,08	46,99	24,63	28,22	51,60
609	Ratkovská Suchá	51	1	26,42	28,39	45,82	24,23	35,07	51,20
609	Riečka	230	2	45,16	26,27	36,40	49,03	30,80	43,01
609	Rimavská Baňa	510	63	38,14	16,84	65,41	39,04	17,29	74,52
609	Rimavská Seč	1 914	98	57,55	22,90	49,96	60,06	20,97	54,77
609	Rimavská Sobota	24 826	3 043	50,00	1,76	52,39	52,17	0,89	60,73
609	Rimavské Brezovo	552	7	34,45	20,22	61,72	35,43	20,75	70,92
609	Rimavské Janovce	1 286	19	54,82	6,57	57,21	57,60	6,00	64,84
609	Rimavské Zalužany	345	17	39,19	15,48	64,60	40,17	16,01	75,33
609	Rovné	146	5	29,26	31,24	48,67	27,92	38,38	54,89
609	Rumince	382	6	44,29	22,68	35,84	46,34	24,02	41,40
609	Slizké	193	2	33,41	14,82	52,82	33,94	17,69	58,49
609	Stará Bašta	322	2	90,52	42,27	86,28	89,75	38,16	86,97
609	Stránska	368	15	38,31	19,24	34,56	40,91	21,13	38,79
609	Studená	279	3	93,03	44,79	88,80	91,90	40,30	89,11
609	Sútor	508	4	66,22	17,98	68,61	67,74	16,14	74,56
609	Šimonovce	557	7	66,84	18,59	61,76	68,40	16,80	65,37
609	Širkovce	923	7	63,24	14,99	65,25	65,25	13,65	68,33
609	Španie Pole	95	2	35,44	21,44	54,84	32,66	23,30	57,20
609	Štrkovec	360	14	42,99	24,09	34,23	46,71	28,48	40,69
609	Tachty	530	14	94,19	45,95	89,96	93,12	41,53	90,34
609	Teplý Vrch	293	45	36,83	11,41	53,80	38,37	13,27	60,66
609	Tisovec	4412	262	17,75	37,27	55,83	19,26	37,10	60,56
609	Tomášovce	189	1	48,24	12,88	41,66	48,47	13,35	49,95
609	Uzovská Panica	717	30	46,08	11,81	46,68	46,38	11,55	52,35
609	Valice	341	2	50,18	26,97	43,43	51,71	26,84	49,59

Okres	Obec	počet obyv.	dochádzka	Vzdialenosť k OS v min:			Vzdialenosť k OS v km:		
				RA	RS	RV	RA	RS	RV
609	Včelince	822	40	41,55	22,65	32,79	44,72	24,18	38,71
609	Večelkov	254	2	92,30	44,05	88,06	91,45	39,85	88,67
609	Veľké Teriakovce	884	37	47,14	7,53	56,65	48,20	7,98	67,30
609	Veľký Blh	1232	61	40,18	14,84	49,71	41,35	14,40	57,07
609	Vieska nad Blhom	155	0	51,51	16,91	44,53	54,72	16,40	52,43
609	Vlkyňa	347	1	55,18	33,77	46,42	57,42	30,24	51,94
609	Vyšné Valice	321	13	51,58	28,37	44,83	52,94	28,07	50,83
609	Vyšný Skálnik	151	1	44,24	11,30	60,42	45,33	11,98	71,30
609	Zádor	139	0	57,73	23,13	50,75	60,22	21,89	57,56
609	Zacharovce	412	4	51,61	4,97	50,54	55,11	4,80	59,36
609	Žíp	235	0	50,81	16,20	43,83	53,80	15,48	51,51
808	Ardovo	156	5	36,51	36,49	21,38	34,66	44,79	21,05
808	Betliar	907	144	41,60	54,16	6,53	45,54	63,76	5,44
808	Bohúňovo	298	3	33,73	30,18	21,48	31,81	37,92	22,19
808	Bôrka	518	3	60,01	69,41	23,03	62,67	78,24	21,66
808	Brdárka	78	0	39,90	59,52	27,87	41,73	68,52	25,99
808	Bretka	381	7	38,90	29,30	26,66	37,55	35,28	27,92
808	Brzotín	1304	271	42,62	45,56	6,52	44,48	54,78	5,74
808	Čierna Lehota	652	7	37,27	56,89	25,24	40,39	67,18	24,65
808	Čoltovo	480	33	35,14	27,77	22,90	33,96	35,54	24,34
808	Čučma	657	13	43,56	54,94	5,58	45,53	62,89	4,14
808	Dedinky	293	18	51,62	77,57	36,22	52,32	91,09	35,63
808	Dlhá Ves	582	29	38,77	38,75	23,63	38,42	48,56	24,82
808	Dobšiná	5745	278	47,48	67,10	25,75	54,20	81,00	25,54
808	Drnava	687	32	48,66	58,06	11,67	52,54	68,11	11,52
808	Gemerská Hôrka	1307	888	30,41	32,51	20,44	29,17	40,34	20,60
808	Gemerská Panica	658	14	37,79	26,34	25,55	37,09	32,45	27,47
808	Gemerská Poloma	2049	72	39,23	57,39	9,76	45,03	66,34	8,02
808	Gočaltovo	256	21	21,84	46,63	17,45	24,22	57,98	17,74
808	Gočovo	387	5	38,90	58,52	17,17	45,45	72,25	16,79
808	Hanková	65	6	37,45	57,07	25,42	39,78	66,58	24,05
808	Henckovce	453	7	35,29	54,91	12,53	41,15	67,95	11,43
808	Honce	375	7	28,26	47,88	10,25	32,04	58,83	9,62
808	Hrhov	1138	7	57,06	66,45	20,07	63,74	78,43	22,72
808	Hrušov	333	9	58,69	68,09	21,70	59,63	69,92	22,23
808	Jablonov nad Turňou	804	153	53,18	62,58	16,20	58,51	71,83	17,49
808	Jovice	728	31	43,90	50,32	7,80	47,08	59,39	6,79
808	Kečovo	372	5	44,53	44,51	29,40	44,58	54,71	30,97
808	Kobeliarovo	481	5	40,20	59,82	18,48	45,88	72,67	17,21
808	Kocelovce	253	1	31,53	51,15	19,50	34,85	61,64	19,11
808	Kováčová	76	1	53,05	62,45	16,07	56,60	72,17	15,58
808	Krásnohorská Dlhá Lúka	731	25	46,44	52,87	10,34	49,30	61,60	9,01
808	Krásnohorské Podhradie	2556	65	44,10	53,50	7,12	47,71	63,36	6,70
808	Kružná	488	3	44,59	48,07	8,49	46,74	57,04	7,55
808	Kunova Teplica	653	30	27,92	39,85	18,37	32,00	49,94	18,55
808	Lipovník	512	19	45,57	54,97	8,59	49,99	65,41	8,97
808	Lúčka	186	5	56,37	65,77	19,39	59,33	74,90	18,32
808	Markuška	166	7	33,21	52,83	21,18	36,22	63,01	20,48
808	Meliata	214	5	37,05	41,42	29,20	32,14	45,14	25,14
808	Nižná Slaná	1203	81	35,38	55,00	13,65	41,64	68,44	12,98
808	Ochtiná	534	9	28,66	48,28	16,62	32,95	59,74	17,21
808	Pača	632	3	47,71	57,11	10,73	50,79	66,44	9,77
808	Pašková	303	2	30,00	37,68	20,44	34,22	47,67	20,78

Okres	Obec	počet obyv.	dochádzka	Vzdialenosť k OS v min:			Vzdialenosť k OS v km:		
				RA	RS	RV	RA	RS	RV
808	Petrovo	99	0	31,44	51,06	17,95	35,53	62,33	19,09
808	Plešivec	2503	431	33,03	33,01	18,33	31,46	42,02	18,28
808	Rakovnica	615	4	32,78	52,40	5,73	36,22	63,01	5,44
808	Rejdová	735	25	50,08	69,70	28,35	59,02	85,81	30,35
808	Rochovce	326	2	32,01	51,63	19,98	35,91	62,70	20,17
808	Roštár	544	18	29,22	48,84	17,18	32,67	59,47	16,94
808	Rozložná	190	0	24,59	47,61	18,44	27,28	58,61	18,37
808	Rožňava	19765	3435	39,44	50,82	1,46	42,20	59,57	0,81
808	Rožňavské Bystré	612	6	31,15	50,77	7,35	34,87	61,66	6,79
808	Rudná	733	5	34,88	51,26	3,63	38,41	61,12	3,25
808	Silica	569	5	47,99	47,97	23,47	45,96	56,26	21,68
808	Silická Brezová	172	1	41,45	41,43	26,32	39,23	49,37	25,63
808	Silická Jablonica	202	2	62,01	66,43	25,03	55,24	65,54	24,51
808	Slavec	459	79	39,76	39,74	12,65	38,98	49,28	12,11
808	Slavoška	131	3	34,41	54,03	22,38	37,28	64,07	21,54
808	Slavošovce	2038	206	33,77	53,39	21,74	37,47	64,26	21,73
808	Stratená	133	15	42,97	77,30	35,95	44,40	83,91	36,08
808	Štítnik	1542	112	25,19	44,81	13,32	28,63	55,43	13,02
808	Vlachovo	868	28	40,80	60,42	19,07	47,04	73,83	18,37
808	Vyšná Slaná	511	17	48,05	67,67	26,33	56,26	83,05	27,59
Okres			Spolu	39,21	33,29	36,96	41,18	37,19	40,57

Poznámka: „Vzdialenosti spolu“ ukazujú, koľko priemerne prejde (v km a v min) jeden obyvateľ obvodu z centra svojej obce k budove súdu, ak sa na súd v danom meste cestujú všetci obyvatelia obvodu. Zdroje: Počet obyvateľov a dochádzka: vlastné prepočty a mapy z údajov získaných zo Sčítania obyvateľov, domov a bytov 2011 (SODB 2011), ŠÚ SR. Vzďialenosti v min a v km: vlastné výpočty trasovaním podľa cestnej infraštruktúry a rýchlostných obmedzení získaných z projektu OpenStreetMap z novembra 2019 a adres súdov, údaje o administratívnom členení z projektu www.geoport.sk, stav z apríla 2019.

Tabuľka 60: Dostupnosť obyvateľov súdov navrhovaného obvodu OS Rožňava, OS Revúca

Okres	Obec	počet obyv.	dochádzka	Vzdialenosť k OS v min:		Vzdialenosť k OS v km:	
				RA	RV	RA	RV
608	Držkovce	539	7	30,80	42,84	29,66	41,75
608	Gemer	867	28	39,03	30,92	41,41	31,79
608	Gemerská Ves	944	39	28,62	35,41	31,03	35,34
608	Gemerské Teplice	359	0	15,42	28,82	16,02	32,31
608	Gemerský Sad	275	0	23,35	32,62	23,03	31,14
608	Hrlica	78	1	29,21	48,61	23,97	50,94
608	Hucín	886	43	20,88	29,81	20,85	28,66
608	Chvalová	161	3	37,33	44,50	34,10	43,25
608	Chyžné	410	4	9,41	32,24	8,69	35,17
608	Jelšava	3 203	871	11,88	26,63	12,12	29,53
608	Kameňany	787	11	25,62	39,03	23,96	40,15
608	Leváre	102	1	32,45	39,23	33,60	38,35
608	Levkuška	250	1	31,74	37,32	34,23	38,54
608	Licince	687	6	22,06	28,84	23,50	27,81
608	Lubeník	1 307	591	7,49	31,21	7,33	34,39
608	Magnezitovce	457	5	12,50	32,27	12,18	35,00
608	Mokrú Lúka	527	12	4,04	34,87	3,58	38,27
608	Muráň	1 223	86	7,52	45,60	8,36	49,66
608	Muránska Dlhá Lúka	883	11	4,17	42,25	4,59	45,89
608	Muránska Huta	273	78	14,40	52,48	16,17	57,47
608	Muránska Lehota	210	1	11,52	49,60	12,48	53,78
608	Muránska Zdychava	261	5	7,89	45,62	6,84	47,65
608	Nandraž	297	2	17,51	32,23	18,32	35,82
608	Otročok	308	8	32,03	35,29	34,67	38,60
608	Ploské	80	1	21,87	41,27	18,93	45,90
608	Polina	133	4	34,63	41,41	35,98	40,29

Okres	Obec	počet obyv.	dochádz-ka	Vzdialenosť k OS v min:		Vzdialenosť k OS v km:	
				RA	RV	RA	RV
608	Prihradzany	87	0	20,64	34,04	21,07	35,75
608	Rákoš	428	4	20,82	35,53	19,46	39,62
608	Rašice	120	1	35,75	41,33	37,76	42,07
608	Ratková	597	37	23,86	43,26	20,97	47,94
608	Ratkovské Bystré	378	4	28,14	47,54	24,42	51,40
608	Revúca	12 800	613	1,37	37,86	1,02	40,99
608	Revúcka Lehota	324	9	6,77	34,18	6,39	37,23
608	Rybník	154	0	28,60	48,01	26,52	50,49
608	Sása	178	1	26,77	46,17	24,37	51,34
608	Sirk	1 151	39	18,61	41,65	14,93	44,93
608	Skerešovo	252	11	35,62	42,40	36,00	41,28
608	Šivetice	394	2	17,53	30,93	18,31	33,00
608	Tornaľa	7 567	781	36,39	31,04	39,68	33,68
608	Turčok	270	2	11,71	37,95	10,74	40,21
608	Višňové	59	1	37,70	45,46	34,43	44,10
608	Žiar	155	0	33,76	35,00	36,43	38,12
808	Ardovo	156	5	36,51	21,38	34,66	21,05
808	Betliar	907	144	41,60	6,53	45,54	5,44
808	Bohúňovo	298	3	33,73	21,48	31,81	22,19
808	Bôrka	518	3	60,01	23,03	62,67	21,66
808	Brdárka	78	0	39,90	27,87	41,73	25,99
808	Bretka	381	7	38,90	26,66	37,55	27,92
808	Brzotín	1 304	271	42,62	6,52	44,48	5,74
808	Čierna Lehota	652	7	37,27	25,24	40,39	24,65
808	Čoltovo	480	33	35,14	22,90	33,96	24,34
808	Čučma	657	13	43,56	5,58	45,53	4,14
808	Dedinky	293	18	51,62	36,22	52,32	35,63
808	Dlhá Ves	582	29	38,77	23,63	38,42	24,82
808	Dobšiná	5 745	278	47,48	25,75	54,20	25,54
808	Drnava	687	32	48,66	11,67	52,54	11,52
808	Gemerská Hôrka	1 307	888	30,41	20,44	29,17	20,60
808	Gemerská Panica	658	14	37,79	25,55	37,09	27,47
808	Gemerská Poloma	2 049	72	39,23	9,76	45,03	8,02
808	Gočaltovo	256	21	21,84	17,45	24,22	17,74
808	Gočovo	387	5	38,90	17,17	45,45	16,79
808	Hanková	65	6	37,45	25,42	39,78	24,05
808	Henckovce	453	7	35,29	12,53	41,15	11,43
808	Honce	375	7	28,26	10,25	32,04	9,62
808	Hrhov	1 138	7	57,06	20,07	63,74	22,72
808	Hrušov	333	9	58,69	21,70	59,63	22,23
808	Jablonov nad Turňou	804	153	53,18	16,20	58,51	17,49
808	Jovice	728	31	43,90	7,80	47,08	6,79
808	Kečovo	372	5	44,53	29,40	44,58	30,97
808	Kobeliarovo	481	5	40,20	18,48	45,88	17,21
808	Koceľovce	253	1	31,53	19,50	34,85	19,11
808	Kováčová	76	1	53,05	16,07	56,60	15,58
808	Krásnohorská Dlhá Lúka	731	25	46,44	10,34	49,30	9,01
808	Krásnohorské Podhradie	2 556	65	44,10	7,12	47,71	6,70
808	Kružná	488	3	44,59	8,49	46,74	7,55
808	Kunova Teplica	653	30	27,92	18,37	32,00	18,55
808	Lipovník	512	19	45,57	8,59	49,99	8,97
808	Lúčka	186	5	56,37	19,39	59,33	18,32
808	Markuška	166	7	33,21	21,18	36,22	20,48
808	Meliata	214	5	37,05	29,20	32,14	25,14
808	Nižná Slaná	1 203	81	35,38	13,65	41,64	12,98
808	Ochtiná	534	9	28,66	16,62	32,95	17,21
808	Pača	632	3	47,71	10,73	50,79	9,77
808	Paškova	303	2	30,00	20,44	34,22	20,78
808	Petrovo	99	0	31,44	17,95	35,53	19,09

Okres	Obec	počet obyv.	dochádzka	Vzdialenosť k OS v min:		Vzdialenosť k OS v km:	
				RA	RV	RA	RV
808	Plešivec	2 503	431	33,03	18,33	31,46	18,28
808	Rakovnica	615	4	32,78	5,73	36,22	5,44
808	Rejdová	735	25	50,08	28,35	59,02	30,35
808	Rochovce	326	2	32,01	19,98	35,91	20,17
808	Roštár	544	18	29,22	17,18	32,67	16,94
808	Rozložná	190	0	24,59	18,44	27,28	18,37
808	Rožňava	19 765	3 435	39,44	1,46	42,20	0,81
808	Rožňavské Bystré	612	6	31,15	7,35	34,87	6,79
808	Rudná	733	5	34,88	3,63	38,41	3,25
808	Silica	569	5	47,99	23,47	45,96	21,68
808	Silická Brezová	172	1	41,45	26,32	39,23	25,63
808	Silická Jablonica	202	2	62,01	25,03	55,24	24,51
808	Slavec	459	79	39,76	12,65	38,98	12,11
808	Slavoška	131	3	34,41	22,38	37,28	21,54
808	Slavošovce	2 038	206	33,77	21,74	37,47	21,73
808	Stratená	133	15	42,97	35,95	44,40	36,08
808	Štítnik	1 542	112	25,19	13,32	28,63	13,02
808	Vlachovo	868	28	40,80	19,07	47,04	18,37
808	Vyšná Slaná	511	17	48,05	26,33	56,26	27,59
			Spolu	30,85	21,33	32,99	22,13

Poznámka: „Vzdialenosti spolu“ ukazujú, koľko priemerne prejde (v km a v min) jeden obyvateľ obvodu z centra svojej obce k budove súdu, ak sa na súd v danom meste cestujú všetci obyvatelia obvodu. *Zdroje:* Počet obyvateľov a dochádzka: vlastné prepočty a mapy z údajov získaných zo Sčítania obyvateľov, domov a bytov 2011 (SODB 2011), ŠÚ SR. *Vzdialenosti v min a v km:* vlastné výpočty trasovaním podľa cestnej infraštruktúry a rýchlostných obmedzení získaných z projektu OpenStreetMap z novembra 2019 a adres súdov, údaje o administratívnom členení z projektu www.geoportal.sk, stav z apríla 2019.

Severospíšký obvod

Tabuľka 61: Dostupnosť obyvateľov súdov navrhovaného obvodu OS Kežmarok, OS Poprad, OS Stará Ľubovňa

Okres	Obec	počet obyv.	dochádzka	Vzdialenosť k OS v min:			Vzdialenosť k OS v km:		
				KK	PP	SL	KK	PP	SL
703	Abrahámovce	262	2	12,51	13,69	43,61	12,24	15,74	46,02
703	Bušovce	301	4	11,82	24,57	21,17	11,37	25,52	23,14
703	Červený Kláštor	235	75	45,63	58,38	26,62	44,58	58,73	27,22
703	Havka	43	0	46,33	59,08	45,97	40,69	54,84	40,81
703	Holumnica	868	17	15,67	28,41	19,92	16,13	30,28	20,52
703	Hradisko	95	3	16,52	27,88	47,62	13,83	26,24	47,62
703	Huncovce	2 919	117	5,28	9,13	35,77	4,99	9,59	38,37
703	Ihľany	1 424	25	22,95	35,70	27,20	22,53	36,69	26,92
703	Jezersko	111	4	31,48	44,23	42,23	30,64	44,80	42,59
703	Jurské	1 027	17	20,33	33,08	24,59	20,33	34,48	24,72
703	Kežmarok	16 824	3 012	0,44	14,58	32,15	0,22	14,69	33,78
703	Krížová Ves	1 996	36	11,08	23,82	27,16	9,66	23,81	29,11
703	Lechnica	287	7	44,09	56,84	30,20	43,52	57,67	29,57
703	Lendak	4 984	69	19,36	29,87	32,43	17,46	28,28	32,67
703	Ľubica	4 359	197	3,71	16,17	34,80	2,65	16,01	36,44
703	Majere	86	3	37,40	50,15	34,75	36,48	50,63	34,76
703	Malá Franková	184	3	39,78	52,52	50,04	38,51	52,66	49,09
703	Malý Slavkov	965	19	5,15	17,33	34,57	3,96	17,43	36,65
703	Matiašovce	781	9	33,06	45,80	37,29	32,56	46,71	37,76
703	Mlynčeky	649	20	8,60	21,35	35,62	6,74	20,89	37,69
703	Osturňa	330	18	42,90	53,13	53,16	34,79	44,93	52,03
703	Podhorany	2 305	29	13,87	26,61	20,83	13,79	27,94	22,24
703	Rakúsy	2 747	42	9,53	22,28	33,52	7,30	21,45	36,77
703	Reľov	349	4	25,62	38,37	36,37	25,30	39,45	37,24

Okres	Obec	počet obyv.	dochádzka	Vzdialenosť k OS v min:			Vzdialenosť k OS v km:		
				KK	PP	SL	KK	PP	SL
703	Slovenská Ves	1 843	56	12,60	25,35	25,67	11,75	25,90	26,96
703	Spišská Belá	6 362	575	7,91	20,66	24,60	7,05	21,20	27,01
703	Spišská Stará Ves	2 249	229	36,37	49,12	33,97	35,86	50,01	34,41
703	Spišské Hanušovce	779	45	29,70	42,44	40,44	29,62	43,77	40,64
703	Stará Lesná	1 010	143	13,31	13,77	43,80	11,63	13,08	45,01
703	Stráne pod Tatrami	2 078	20	7,70	19,88	36,69	6,11	19,58	38,50
703	Toporec	1 832	41	16,76	29,51	21,02	17,17	31,33	21,56
703	Tvarožná	698	23	10,23	21,59	41,33	8,63	21,03	42,42
703	Veľká Franková	357	14	36,08	48,82	46,34	35,24	49,39	45,82
703	Veľká Lomnica	4 214	621	7,96	8,72	38,45	7,01	8,72	40,39
703	Vlková	688	6	10,27	15,26	41,37	10,16	17,33	43,95
703	Vlkovce	474	6	18,22	29,58	49,32	15,78	28,19	49,57
703	Vojňany	276	3	17,66	30,40	24,62	17,06	31,21	25,51
703	Vrbov	1 366	59	7,95	16,39	39,04	7,23	15,80	41,02
703	Výborná	1 055	8	15,20	27,95	28,27	14,05	28,21	29,26
703	Zálesie	85	2	38,56	51,30	43,84	37,48	51,64	43,56
703	Žakovce	959	45	10,31	14,87	41,40	8,99	14,16	42,78
706	Batizovce	2 431	244	21,56	10,66	52,05	23,80	9,84	57,17
706	Gánovce	1 248	17	18,61	6,04	49,09	18,41	5,12	51,79
706	Gerlachov	818	41	24,76	13,86	54,83	26,39	12,82	57,63
706	Hozelec	873	82	17,19	4,63	47,68	17,93	4,64	51,31
706	Hôrka	1 760	33	18,48	8,63	49,58	19,16	8,45	52,95
706	Hranovnica	2 850	121	23,20	9,15	53,68	24,37	9,84	57,74
706	Jánovce	1 516	27	16,12	11,42	47,21	16,11	11,73	49,90
706	Kravany	882	15	25,91	11,86	56,40	26,58	12,05	59,95
706	Liptovská Teplička	2 425	37	38,43	24,38	68,91	37,22	22,69	70,59
706	Lučivná	1 022	107	21,02	11,60	51,50	26,36	11,88	59,73
706	Mengusovce	644	97	20,42	11,01	50,91	27,96	13,49	61,34
706	Mlynica	458	9	11,17	8,22	41,65	10,85	7,75	44,22
706	Nová Lesná	1 513	48	16,43	9,44	46,91	15,63	9,05	49,00
706	Poprad	52 358	9 207	14,46	0,42	44,95	14,78	0,25	48,15
706	Spišská Teplica	2 175	220	18,08	5,70	48,56	19,02	4,54	52,40
706	Spišské Bystré	2 515	103	23,12	9,07	53,61	24,22	9,69	57,60
706	Spišský Štiavnik	2 704	77	24,31	11,74	54,79	23,60	11,23	57,39
706	Svit	7 585	3 104	18,63	7,72	49,11	22,26	7,78	55,63
706	Štôla	517	5	22,02	12,61	52,51	29,61	15,14	62,99
706	Štrba	3 587	533	22,67	13,26	53,16	31,38	16,90	64,76
706	Šuňava	1 911	28	27,85	18,43	58,33	33,04	18,57	66,42
706	Švábovce	1 252	117	18,80	6,24	49,29	19,26	5,97	52,64
706	Tatranská Javorina	216	59	31,90	41,41	49,21	32,55	42,69	53,45
706	Veľký Slavkov	1 255	172	14,20	5,94	44,68	13,40	5,57	46,78
706	Vernár	598	5	31,74	17,69	62,22	33,03	18,50	66,40
706	Vikartovce	1 910	19	30,42	16,37	60,90	30,45	15,93	63,83
706	Vydrník	1 104	43	26,50	13,93	56,98	25,54	13,17	59,33
706	Vysoké Tatry	4 198	2 047	19,72	11,62	47,41	19,71	13,14	50,96
706	Ždiar	1 372	70	21,96	31,47	39,27	21,03	31,17	41,92
710	Čirč	1 232	14	50,93	63,68	20,72	57,62	71,77	24,42
710	Ďurková	242	1	49,77	62,52	19,57	54,96	69,12	21,76
710	Forbasy	406	9	27,70	40,45	7,06	29,42	43,57	6,66
710	Hajtovka	78	4	43,50	56,25	13,30	46,49	60,64	13,28
710	Haligovce	670	21	45,46	58,21	22,43	47,07	61,22	23,19
710	Hniezdne	1 504	93	27,20	39,94	5,00	28,93	43,09	4,87
710	Hraničné	193	5	38,77	51,51	10,11	41,98	56,13	10,81

Okres	Obec	počet obyv.	dochádzka	Vzdialenosť k OS v min:			Vzdialenosť k OS v km:		
				KK	PP	SL	KK	PP	SL
710	Hromoš	498	5	43,20	55,95	13,00	47,00	61,15	13,80
710	Chmeľnica	945	10	35,27	48,02	5,07	38,04	52,19	4,83
710	Jakubany	2 670	45	39,54	52,28	8,44	40,43	54,58	6,94
710	Jarabina	879	39	34,82	47,57	6,55	36,39	50,54	5,53
710	Kamienka	1 394	20	32,01	44,75	8,97	33,65	47,80	8,89
710	Kolačkov	1 246	10	40,57	53,32	9,48	41,24	55,39	7,75
710	Kremná	103	2	37,74	50,49	9,09	40,31	54,46	9,14
710	Kyjov	734	19	53,94	66,68	23,73	59,88	74,03	26,68
710	Lacková	156	1	25,95	38,69	8,99	27,45	41,61	8,71
710	Legnava	129	36	54,55	67,30	24,35	56,16	70,31	22,95
710	Lesnica	525	7	43,52	56,27	20,49	45,39	59,54	20,63
710	Litmanová	636	17	40,99	53,74	12,72	41,82	55,97	10,97
710	Lomnička	2 657	100	25,00	37,74	25,00	21,47	35,62	21,32
710	Ľubotín	1 374	87	47,14	59,89	16,94	52,22	66,37	19,02
710	Malý Lipník	452	6	48,53	61,27	18,32	50,97	65,12	17,77
710	Matysová	76	0	43,96	56,71	13,76	46,75	60,90	13,55
710	Mníšek nad Popradom	664	18	43,46	56,21	14,81	47,04	61,19	15,87
710	Nižné Ružbachy	612	10	20,56	33,30	11,61	21,67	35,83	12,11
710	Nová Ľubovňa	2 891	171	35,52	48,26	4,42	36,90	51,05	3,40
710	Obručné	38	1	54,58	67,33	24,38	62,61	76,76	29,41
710	Orlov	692	264	48,11	60,86	17,91	52,60	66,75	19,39
710	Plaveč	1 849	130	44,87	57,61	14,66	49,52	63,67	16,31
710	Plavnica	1 618	127	38,61	51,36	8,41	42,05	56,20	8,85
710	Podolínec	3 285	253	16,23	28,97	16,23	17,08	31,23	16,93
710	Pusté Pole	228	0	51,67	64,41	21,46	57,99	72,14	24,78
710	Ruská Voľa nad Popradom	98	0	51,34	64,09	21,14	58,83	72,98	25,63
710	Stará Ľubovňa	16 236	2 626	32,38	45,13	1,08	34,03	48,19	0,54
710	Starina	47	14	52,22	64,96	22,01	54,23	68,38	21,03
710	Stráňany	200	6	38,66	51,41	15,63	40,87	55,02	16,11
710	Sulín	371	12	56,72	69,47	26,52	58,21	72,36	25,01
710	Šambron	422	11	43,81	56,55	13,60	46,87	61,02	13,67
710	Šarišské Jastrabie	1 300	33	51,93	64,67	21,72	56,62	70,77	23,41
710	Údol	405	29	42,90	55,65	12,70	46,00	60,15	12,80
710	Veľká Lesná	471	6	51,46	64,21	28,43	52,37	66,52	28,49
710	Veľký Lipník	981	47	41,70	54,45	18,67	44,19	58,34	19,43
710	Vislanka	251	10	51,61	64,36	21,41	56,32	70,47	23,12
710	Vyšné Ružbachy	1 417	94	25,45	38,20	16,50	25,14	39,29	15,21
			Spolu	19,90	20,78	34,48	20,56	21,61	36,72

Poznámka: „Vzdialenosti spolu“ ukazujú, koľko priemerne prejde (v km a v min) jeden obyvateľ obvodu z centra svojej obce k budove súdu, ak sa na súd v danom meste cestujú všetci obyvatelia obvodu. Zdroje: Počet obyvateľov a dochádzka: vlastné prepočty a mapy z údajov získaných zo Sčítania obyvateľov, domov a bytov 2011 (SODB 2011), ŠÚ SR. Vzďialenosti v min a v km: vlastné výpočty trasovaním podľa cestnej infraštruktúry a rýchlostných obmedzení získaných z projektu OpenStreetMap z novembra 2019 a adres súdov, údaje o administratívnom členení z projektu www.geoport.sk, stav z apríla 2019.

Šarišský obvod

Tabuľka 62: dostupnosť obyvateľov súdov navrhovaného obvodu OS Bardejov, OS Prešov

Okres	Obec	počet obyv.	dochádzka	Vzdialenosť k OS v min:		Vzdialenosť k OS v km:	
				BJ	PO	BJ	PO
701	Abrahámovce	357	7	22,23	25,73	22,73	27,12
701	Andrejová	356	6	10,08	48,22	8,38	49,79
701	Bardejov	33 517	4 561	1,03	39,52	0,60	42,17
701	Bartošovce	721	91	15,52	28,63	14,20	30,54

Okres	Obec	počet obyv.	dochádz-ka	Vzdialenosť k OS v min:		Vzdialenosť k OS v km:	
				BJ	PO	BJ	PO
701	Becherov	288	5	16,62	54,76	16,63	58,04
701	Beloveža	827	12	11,08	49,22	9,35	50,77
701	Bogliarka	135	4	16,23	47,91	16,77	51,07
701	Brezov	402	15	32,97	29,40	28,64	31,15
701	Brezovka	104	1	16,57	54,38	14,13	53,33
701	Buclovany	219	1	24,41	27,91	24,66	29,04
701	Cigelfka	514	17	20,87	59,06	19,95	61,47
701	Dubinné	361	11	17,39	48,03	14,93	47,80
701	Frička	291	1	21,22	59,41	20,27	61,80
701	Fričkovce	682	7	15,20	30,25	13,78	30,78
701	Gabolto	516	35	14,69	52,88	14,73	56,26
701	Gerlachov	1 037	15	12,35	48,43	13,30	51,26
701	Hankovce	406	6	23,20	38,81	19,96	39,57
701	Harhaj	268	5	24,49	38,53	21,02	39,14
701	Hažlín	1 171	13	15,75	53,90	13,32	54,74
701	Hertník	1 037	71	11,71	32,52	10,82	33,40
701	Hervartov	497	5	9,58	38,67	8,94	41,12
701	Hrabovec	509	16	12,15	50,30	10,30	51,72
701	Hrabské	600	7	17,71	53,79	18,54	56,50
701	Hutka	84	1	19,47	57,62	20,20	61,62
701	Chmeľová	399	19	15,18	53,33	14,38	55,80
701	Janovce	433	4	13,98	25,94	14,14	28,17
701	Jedlinka	76	0	16,87	55,02	16,54	57,95
701	Kľušov	1 028	65	6,12	33,04	6,17	35,91
701	Kobyly	849	34	10,87	28,90	10,91	31,45
701	Kochanovce	254	1	20,70	35,31	17,84	36,56
701	Komárov	427	6	9,75	47,89	8,18	49,59
701	Koprivnica	685	25	27,32	29,97	23,75	31,47
701	Kožany	124	0	22,80	42,62	19,71	43,02
701	Krivé	215	4	13,65	42,74	14,14	46,33
701	Kříže	77	2	25,78	57,47	21,65	55,95
701	Kružlov	972	91	13,26	46,61	13,60	49,30
701	Kučín	330	7	23,50	41,92	20,32	42,40
701	Kurima	1 124	66	21,06	44,83	18,04	44,83
701	Kurov	593	26	12,18	50,37	12,75	54,04
701	Lascov	546	12	30,58	31,86	26,51	33,36
701	Lenartov	1 050	9	19,19	53,86	20,56	58,52
701	Lipová	83	0	25,31	55,06	21,92	54,01
701	Livov	88	5	23,50	59,58	23,87	61,83
701	Livovská Huta	51	2	28,77	64,85	28,37	66,33
701	Lopúchov	330	7	22,88	26,37	23,30	27,69
701	Lukavica	372	5	8,00	42,07	6,63	44,61
701	Lukov	588	8	18,72	54,80	19,12	57,08
701	Malcov	1 537	80	17,28	53,36	18,17	56,13
701	Marhaň	966	70	28,12	34,01	24,40	35,31
701	Mikulášová	140	1	17,16	55,31	17,42	58,83
701	Mokroluh	734	17	4,75	42,94	5,01	46,54
701	Nemcovce	259	1	24,18	42,35	20,71	42,57
701	Nižná Polianka	260	22	17,28	55,42	18,02	59,44
701	Nižná Voľa	284	4	15,36	40,65	13,12	41,28
701	Nižný Tvarožec	517	6	14,84	53,03	14,99	56,52
701	Oľšavce	172	1	21,72	36,33	18,35	37,07
701	Ondavka	23	0	24,08	62,22	24,03	65,45

Okres	Obec	počet obyv.	dochádzka	Vzdialenosť k OS v min:		Vzdialenosť k OS v km:	
				BJ	PO	BJ	PO
701	Ortuťová	168	3	21,18	50,94	18,28	50,37
701	Osikov	966	14	17,28	27,98	15,65	28,56
701	Petrová	770	11	19,24	57,43	18,29	59,82
701	Poliakovce	378	9	15,56	50,97	13,31	50,40
701	Porúbka	227	2	22,90	38,51	19,78	39,39
701	Raslavice	2 667	212	18,06	21,56	19,05	23,44
701	Regetovka	30	3	20,60	58,75	17,71	59,13
701	Rešov	332	3	12,06	46,13	9,82	47,81
701	Richvald	983	14	10,30	39,39	10,33	42,51
701	Rokytov	557	14	6,17	44,36	7,00	48,53
701	Smilno	706	21	13,31	51,45	13,45	54,87
701	Snakov	653	10	17,72	53,80	18,45	56,42
701	Stebnícka Huta	257	4	19,98	58,13	18,52	59,94
701	Stebník	316	2	14,40	52,55	13,65	55,06
701	Stuľany	578	3	26,01	27,27	25,00	29,46
701	Sveržov	555	8	10,48	48,67	11,06	52,59
701	Šarišské Čierne	302	7	16,98	55,12	14,47	55,89
701	Šašová	149	2	21,55	50,04	18,17	49,14
701	Šiba	558	5	9,12	37,08	8,47	37,38
701	Tarnov	388	28	8,32	46,51	8,97	50,50
701	Tročany	308	1	14,97	26,86	15,46	28,97
701	Vaniškovce	376	3	18,92	24,38	18,82	25,78
701	Varadka	205	3	19,08	57,22	19,62	61,03
701	Vyšná Polianka	108	0	24,08	62,22	24,03	65,45
701	Vyšná Voľa	391	7	12,07	43,93	10,22	44,18
701	Vyšný Kručov	153	1	30,14	34,13	26,18	35,52
701	Vyšný Tvarožec	121	3	17,79	55,98	17,60	59,13
701	Zborov	3 206	116	10,36	48,51	10,12	51,54
701	Zlaté	754	5	9,10	47,29	9,14	50,67
707	Abranovce	617	8	48,60	12,56	51,07	11,19
707	Bajerov	445	23	54,21	18,06	55,59	15,85
707	Bertotovce	491	18	53,33	17,18	57,95	18,20
707	Brestov	438	5	54,39	16,52	58,90	18,33
707	Bretejovce	407	10	54,31	16,44	61,48	20,18
707	Brežany	160	1	54,67	18,52	56,03	16,28
707	Bzenov	741	44	50,60	14,45	52,13	12,38
707	Čelovce	311	6	37,61	18,83	38,78	19,71
707	Červenica	854	44	63,16	26,01	65,39	25,50
707	Demjata	1 095	46	22,94	16,92	24,65	18,03
707	Drienov	2 131	76	51,04	13,17	55,10	13,80
707	Drienovská Nová Ves	752	21	49,22	11,62	52,46	11,18
707	Dulova Ves	696	12	43,92	7,89	46,64	6,76
707	Fintice	1 830	45	33,36	9,02	34,17	8,31
707	Fričovce	1 063	37	56,15	19,99	62,73	22,98
707	Fulianka	387	20	27,96	12,69	29,87	13,52
707	Geraldov	131	2	31,90	22,50	32,37	20,02
707	Gregorovce	799	29	37,95	10,28	37,90	11,13
707	Haniska	654	97	43,06	5,47	46,06	4,75
707	Hendrichovce	231	8	55,67	19,51	60,38	20,63
707	Hermanovce	1 872	39	58,38	22,22	57,30	22,22
707	Hrabkov	696	23	58,11	21,96	61,58	21,83
707	Chmeľov	961	27	36,75	18,08	35,98	19,39
707	Chmeľovec	437	10	32,48	15,44	34,26	15,25

Okres	Obec	počet obyv.	dochádz-ka	Vzdialenosť k OS v min:		Vzdialenosť k OS v km:	
				BJ	PO	BJ	PO
707	Chmiňany	866	31	49,90	13,74	54,45	14,70
707	Chminianska Nová Ves	1 238	103	48,78	12,62	53,05	13,31
707	Chminianske Jakubovany	1 894	51	55,10	18,95	59,15	19,40
707	Janov	299	9	51,86	15,70	53,45	13,70
707	Janovík	279	14	52,98	15,11	60,15	18,85
707	Kapušany	2 192	253	30,32	9,58	32,39	9,80
707	Kendice	1 824	85	46,35	8,76	49,53	8,25
707	Klenov	227	10	65,13	28,97	66,60	26,85
707	Kojatice	1 086	24	48,73	12,58	50,97	11,22
707	Kokošovce	726	18	46,68	10,65	49,44	9,55
707	Krížovany	354	3	53,50	17,34	57,73	17,98
707	Kvačany	269	0	56,69	20,54	57,86	18,11
707	Lada	829	39	31,28	10,55	33,72	11,25
707	Lažany	170	0	52,24	16,09	54,05	14,30
707	Lemešany	1 786	138	51,05	13,17	58,21	16,91
707	Lesíček	337	2	54,47	16,60	57,62	17,73
707	Ličartovce	999	126	52,32	14,72	55,48	14,20
707	Lipníky	465	14	34,74	14,01	37,53	15,06
707	Lipovce	523	51	63,14	26,98	67,61	27,86
707	Ľubotice	3 127	817	36,29	5,37	39,22	4,91
707	Ľubovec	502	26	58,17	22,01	59,02	19,27
707	Lúčina	161	2	59,64	21,76	62,95	23,07
707	Malý Slivník	823	15	27,99	19,91	29,11	17,93
707	Malý Šariš	1497	362	44,19	8,03	46,04	6,29
707	Medzany	726	30	47,35	13,12	47,24	11,66
707	Miklušovce	316	6	66,22	30,06	68,29	28,54
707	Mirkovce	1200	20	51,09	13,22	55,32	14,75
707	Mošurov	186	0	28,91	18,99	29,92	17,12
707	Nemcovce	472	19	33,80	13,07	36,24	13,78
707	Okružná	461	7	34,63	13,90	36,59	14,12
707	Ondrašovce	62	1	51,35	15,19	55,83	16,08
707	Ovčie	665	9	61,10	24,95	65,14	25,39
707	Petrovany	1834	188	46,16	8,29	49,99	8,69
707	Podhorany	735	18	31,41	14,37	33,47	14,45
707	Podhradík	374	9	39,08	11,88	42,46	10,18
707	Prešov	91647	17891	38,63	1,69	41,38	0,98
707	Proč	450	18	35,93	18,89	37,37	18,36
707	Pušovce	545	6	36,46	19,42	37,73	18,92
707	Radatice	736	30	53,20	17,05	54,64	14,89
707	Rokycany	925	21	51,00	14,84	52,75	13,00
707	Ruská Nová Ves	1096	30	43,59	7,59	46,55	6,84
707	Sedlice	1024	58	65,31	29,16	65,16	25,41
707	Seniakovce	154	1	54,69	16,82	61,86	20,56
707	Suchá Dolina	195	3	62,72	26,57	62,92	23,17
707	Svinia	1738	75	47,79	11,63	50,13	10,38
707	Šarišská Poruba	526	7	33,55	12,81	35,95	13,48
707	Šarišská Trstená	299	2	35,08	18,04	36,36	17,35
707	Šarišské Bohdanovce	690	28	54,26	16,39	59,88	18,58
707	Šindliar	571	6	60,51	24,36	65,29	25,54
707	Široké	2381	197	55,45	19,30	66,39	26,64
707	Štefanovce	217	2	58,33	22,18	63,03	23,28
707	Teriakovce	584	7	42,21	6,25	44,62	5,76
707	Terňa	1148	32	30,77	17,52	31,55	17,51

Okres	Obec	počet obyv.	dochádz-ka	Vzdialenosť k OS v min:		Vzdialenosť k OS v km:	
				BJ	PO	BJ	PO
707	Trnkov	231	2	32,52	11,79	34,75	12,28
707	Tuhrina	474	21	55,69	17,82	58,79	18,91
707	Tulčák	1305	51	25,45	15,84	26,83	15,98
707	Varhaňovce	1338	18	56,64	18,77	61,51	20,94
707	Veľký Slivník	335	3	26,61	20,59	27,75	19,64
707	Veľký Šariš	5268	789	40,61	7,97	40,84	8,46
707	Víťaz	1998	29	58,67	22,52	67,29	27,54
707	Vyšná Šebastová	1133	136	36,69	9,49	40,13	8,58
707	Záborské	572	140	45,17	7,30	48,69	7,52
707	Záhradné	951	28	27,64	14,74	29,11	13,36
707	Zlatá Baňa	431	7	53,09	17,06	56,45	16,56
707	Žehňa	1008	26	50,05	12,18	52,72	12,84
707	Žipov	275	4	56,37	20,22	57,60	17,85
707	Župčany	1354	50	45,21	9,06	47,51	7,76
708	Bajerovce	306	10	52,00	45,67	56,15	47,29
708	Bodovce	327	11	43,29	18,53	42,41	18,20
708	Brezovica	1720	72	53,06	36,70	60,93	39,89
708	Brezovička	423	32	55,82	39,45	63,36	42,33
708	Červená Voda	500	12	54,61	23,93	53,36	24,53
708	Červenica pri Sabinove	839	15	48,91	24,06	54,22	25,38
708	Ďačov	747	8	48,30	31,27	54,51	32,85
708	Daletice	99	0	54,74	18,58	55,49	18,90
708	Drienica	721	23	53,38	22,70	51,99	23,15
708	Dubovica	1501	14	47,01	29,98	53,56	31,90
708	Hanigovce	132	0	54,21	29,36	58,81	29,97
708	Hubošovce	447	11	38,98	14,22	38,80	14,59
708	Jakovany	347	2	56,62	25,94	55,14	26,30
708	Jakubova Voľa	418	4	50,98	26,09	55,48	26,64
708	Jakubovany	932	33	44,95	19,48	42,86	18,66
708	Jarovnice	5404	180	54,04	20,27	52,67	18,02
708	Kamenica	1860	37	42,27	33,28	48,88	35,15
708	Krásna Lúka	733	33	54,38	40,98	58,74	43,68
708	Krivany	1184	45	48,65	32,29	55,85	34,82
708	Lipany	6357	1231	44,59	28,22	51,43	30,33
708	Lúčka	667	6	51,22	33,59	56,75	34,06
708	Lutina	503	25	55,92	27,78	57,29	28,45
708	Milpoš	677	12	53,56	31,69	60,18	31,95
708	Nižný Slavkov	831	20	59,65	43,29	66,63	45,59
708	Olejníkov	448	7	58,33	30,19	59,42	30,58
708	Oľšov	389	4	51,84	35,47	59,42	38,38
708	Ostrovany	1837	22	45,46	14,78	45,44	15,42
708	Pečovská Nová Ves	2521	116	50,70	22,09	52,28	23,44
708	Poloma	944	9	56,86	40,49	63,96	42,93
708	Ratvaj	141	0	41,26	16,50	40,83	16,62
708	Ražňany	1472	23	49,87	19,19	48,98	18,96
708	Renčišov	190	2	64,04	31,53	61,19	27,46
708	Rožkovany	1307	29	47,29	26,90	54,47	28,47
708	Sabinov	12568	1627	48,50	17,82	47,81	18,97
708	Šarišské Dravce	1243	47	52,85	36,49	60,53	39,49
708	Šarišské Michaľany	2881	222	43,66	12,98	43,65	14,21
708	Šarišské Sokolovce	512	25	41,70	16,94	41,22	17,01
708	Tichý Potok	351	20	59,41	43,05	66,41	45,38
708	Torysa	1515	46	50,66	34,30	58,50	37,47

Okres	Obec	počet obyv.	dochádz-ka	Vzdialenosť k OS v min:		Vzdialenosť k OS v km:	
				BJ	PO	BJ	PO
708	Uzovce	517	19	39,47	14,71	39,25	15,04
708	Uzovské Pekľany	458	12	58,10	25,59	56,24	22,51
708	Uzovský Šalgov	608	26	51,97	21,29	51,21	21,19
708	Vysoká	131	0	58,47	42,10	65,32	44,29
			Spolu	35,01	19,34	36,92	20,01

Poznámka: „Vzdialenosti spolu“ ukazujú, koľko priemerne prejde (v km a v min) jeden obyvateľ obvodu z centra svojej obce k budove súdu, ak sa na súd v danom meste cestujú všetci obyvatelia obvodu. Zdroje: Počet obyvateľov a dochádzka: vlastné prepočty a mapy z údajov získaných zo Sčítania obyvateľov, domov a bytov 2011 (SODB 2011), ŠÚ SR. Vzdialenosti v min a v km: vlastné výpočty trasovaním podľa cestnej infraštruktúry a rýchlostných obmedzení získaných z projektu OpenStreetMap z novembra 2019 a adres súdov, údaje o administratívnom členení z projektu www.geoportal.sk, stav z apríla 2019.

Hornozemplínsky obvod

Tabuľka 63: Dostupnosť obyvateľov súdov navrhovaného obvodu OS Svidník, OS Vranov nad Topľou

Okres	Obec	počet obyv.	dochádz-ka	Vzdialenosť k OS v min:		Vzdialenosť k OS v km:	
				SK	VT	SK	VT
711	Baňa	169	0	17,71	46,56	17,90	50,14
711	Breznica	779	36	17,16	35,05	18,78	39,55
711	Brezníčka	131	1	17,24	44,27	18,86	48,10
711	Brusnica	421	7	22,33	38,59	23,33	42,20
711	Bukovce	525	35	19,26	48,48	20,95	53,70
711	Bystrá	30	0	29,20	52,08	30,31	52,52
711	Bžany	164	7	25,63	33,32	27,60	37,35
711	Duplín	475	9	8,24	43,96	9,71	48,62
711	Gribov	207	3	23,58	52,80	25,04	57,79
711	Havaj	403	30	24,18	52,24	26,49	53,69
711	Chotča	545	19	15,15	44,37	16,72	49,47
711	Jakušovce	47	0	26,88	43,14	27,60	46,47
711	Kolbovce	185	12	24,74	41,01	25,71	44,58
711	Korunková	76	1	29,46	45,72	29,88	48,75
711	Kožuchovce	69	0	26,58	55,80	27,70	60,45
711	Krišľovce	35	0	24,87	41,13	25,83	44,69
711	Kručov	219	4	24,83	32,52	27,78	37,54
711	Krušinec	276	1	14,45	43,67	16,05	48,25
711	Lomné	268	15	23,90	31,59	25,86	35,61
711	Makovce	192	1	21,71	50,93	24,02	55,42
711	Malá Poľana	112	2	28,28	56,34	30,84	58,03
711	Miková	156	9	30,34	59,62	28,95	60,93
711	Miňovce	350	9	20,51	32,07	21,98	36,49
711	Mrázovce	90	0	23,53	32,52	25,01	35,62
711	Nižná Olšava	404	28	21,62	35,79	22,39	39,41
711	Olšavka	240	3	21,54	50,76	22,99	55,74
711	Potoky	92	0	10,06	47,43	11,18	51,83
711	Potôčky	59	0	19,64	45,43	20,98	49,13
711	Solník	42	0	31,53	47,80	31,71	50,58
711	Staškovce	259	10	23,53	52,75	23,98	58,25
711	Stropkov	10 929	1 234	12,51	39,69	13,97	44,36
711	Šandal	309	28	17,35	44,06	17,96	48,21
711	Tisinec	394	7	9,78	42,74	11,39	47,10
711	Tokajík	118	2	27,55	30,71	28,56	33,61
711	Turany nad Ondavou	394	23	23,93	28,95	25,86	32,68
711	Varechovce	175	0	27,73	48,68	30,49	49,69
711	Veľkrop	209	8	23,42	50,44	24,26	53,50

Okres	Obec	počet obyv.	dochádz-ka	Vzdialenosť k OS v min:		Vzdialenosť k OS v km:	
				SK	VT	SK	VT
711	Vislava	225	2	12,77	49,50	11,93	54,01
711	Vladiča	64	2	26,41	56,31	25,48	61,40
711	Vojtovce	112	13	19,74	41,77	20,60	45,87
711	Vyškovce	141	2	16,45	45,82	15,19	50,76
711	Vyšná Olšava	601	7	24,05	38,22	25,02	42,04
711	Vyšný Hrabovec	189	2	29,77	28,18	30,25	31,10
712	Belejovce	21	0	11,37	62,53	10,36	67,92
712	Beňadikovce	232	9	16,62	48,07	16,31	52,34
712	Bodružal	66	0	13,92	63,29	14,42	68,04
712	Cernina	585	22	17,01	59,84	14,95	62,78
712	Cigla	108	3	16,12	67,29	15,84	73,39
712	Dlhoňa	69	1	11,05	60,60	10,07	67,53
712	Dobroslava	33	1	8,79	58,34	8,08	65,54
712	Dubová	225	2	12,55	63,71	12,85	70,40
712	Dukovce	262	3	35,05	39,33	37,24	42,53
712	Fijaš	149	2	21,26	36,14	23,71	39,62
712	Giraltovce	4 171	512	25,19	32,20	28,08	35,23
712	Havranec	12	2	15,52	65,07	14,03	71,48
712	Hrabovčik	331	12	6,46	53,32	5,63	58,44
712	Hunkovce	336	7	9,60	58,97	9,92	65,93
712	Jurkova Voľa	86	1	4,49	55,66	4,93	62,48
712	Kalnište	554	6	31,55	36,89	33,42	39,53
712	Kapišová	415	12	5,21	54,75	4,91	62,37
712	Kečkovce	229	7	12,13	63,29	12,09	69,64
712	Kobylnice	95	2	32,21	30,45	34,89	33,08
712	Korejovce	64	2	11,12	60,49	11,43	67,44
712	Kračúnovce	1 165	31	28,57	33,90	31,15	35,92
712	Krajná Bystrá	380	3	12,78	62,15	13,27	69,29
712	Krajná Poľana	213	19	11,03	60,40	11,91	67,93
712	Krajná Porúbka	60	0	16,53	65,90	16,13	72,14
712	Krajné Čierne	83	0	11,40	60,76	9,99	66,01
712	Kružlová	640	16	8,13	57,67	7,49	64,95
712	Kuková	700	28	31,68	35,95	34,08	39,37
712	Kurimka	365	11	21,68	64,51	19,05	66,87
712	Ladomirová	991	28	5,52	54,88	5,36	61,32
712	Lúčka	523	4	29,96	35,30	32,28	37,56
712	Lužany pri Topli	260	2	30,34	35,68	32,60	38,36
712	Matovce	131	3	21,30	37,38	23,32	40,63
712	Medvedie	50	0	14,05	63,42	14,02	70,03
712	Mestisko	474	9	8,84	49,45	7,22	54,74
712	Mičakovce	153	1	29,91	27,48	32,89	30,41
712	Miroľa	72	0	17,94	59,52	18,00	64,23
712	Mlynárovce	220	20	15,62	50,85	13,72	54,84
712	Nižná Jedľová	92	0	6,87	58,03	6,12	63,67
712	Nižná Pisaná	89	0	10,57	60,12	9,65	67,11
712	Nižný Komárnik	180	2	13,16	62,52	13,63	69,65
712	Nižný Mirošov	246	13	9,03	60,19	10,04	67,60
712	Nižný Orlík	284	7	4,49	55,66	4,93	62,48
712	Nová Polianka	68	87	7,12	51,71	7,25	56,93
712	Okrúhle	648	22	16,27	41,12	17,88	45,43
712	Príkra	8	1	16,85	66,22	17,04	70,66
712	Pstriná	60	0	18,16	59,73	18,11	64,33
712	Radoma	449	6	14,20	43,18	15,59	47,72

Okres	Obec	počet obyv.	dochádz-ka	Vzdialenosť k OS v min:		Vzdialenosť k OS v km:	
				SK	VT	SK	VT
712	Rakovčík	174	1	8,26	47,81	9,29	53,50
712	Rovné	492	4	13,07	55,90	11,44	59,27
712	Roztoky	353	7	14,18	65,34	14,55	72,10
712	Soboš	147	1	20,80	38,00	22,70	41,31
712	Stročín	538	31	4,90	47,58	5,50	52,96
712	Svidnička	140	12	11,05	60,60	10,07	67,53
712	Svidník	11 626	1 628	0,48	52,67	0,28	58,25
712	Šarbov	14	0	18,36	67,73	17,83	73,84
712	Šarišský Štiavnik	291	15	13,01	45,02	14,03	49,60
712	Šemetkovce	84	2	11,35	54,98	10,68	58,85
712	Štefurov	115	2	22,74	44,13	24,09	47,60
712	Vagríneec	130	0	7,26	55,29	7,01	59,07
712	Valkovce	229	2	19,97	41,37	21,51	45,02
712	Vápeník	41	0	14,49	64,04	13,12	70,57
712	Vyšná Jedľová	193	7	6,87	58,03	6,12	63,67
712	Vyšná Pisaná	76	1	13,03	62,57	11,82	69,28
712	Vyšný Komárnik	78	25	15,56	64,93	16,88	72,89
712	Vyšný Mirošov	575	4	12,31	63,47	13,36	70,91
712	Vyšný Orlík	383	33	6,23	57,39	6,88	64,43
712	Železník	449	17	28,25	31,47	30,81	34,11
712	Želmanovce	336	8	33,75	38,03	36,09	41,37
713	Babie	250	8	38,34	26,97	40,79	29,51
713	Banské	1 737	14	64,86	14,18	71,05	12,69
713	Benkovce	528	28	39,19	13,02	45,20	13,13
713	Bystré	2 663	155	39,73	19,33	43,38	20,29
713	Cabov	409	5	63,37	12,96	71,05	12,81
713	Čaklov	2 438	141	51,67	6,62	57,35	6,19
713	Čičava	1 204	20	58,21	6,06	63,18	5,03
713	Čierne nad Topľou	758	21	41,94	16,87	45,90	17,77
713	Ďapalovce	471	2	36,18	28,48	36,00	28,32
713	Davidov	786	6	61,77	11,09	68,87	10,63
713	Detrik	55	1	49,27	31,86	50,90	29,47
713	Dlhé Klčovo	1 404	24	55,34	9,15	64,19	10,51
713	Ďurďoš	239	21	34,17	23,54	37,06	26,40
713	Giglovce	155	1	34,05	20,38	39,32	20,63
713	Girovce	70	0	37,72	21,58	42,15	20,91
713	Hanušovce nad Topľou	3 743	316	37,39	22,33	41,09	24,45
713	Hencovce	1 339	1 089	49,39	4,78	56,06	3,98
713	Hermanovce nad Topľou	703	1	44,23	22,77	47,75	23,46
713	Hlinné	1 776	74	46,03	13,14	51,14	13,00
713	Holčíkovce	444	42	32,92	21,11	37,78	21,83
713	Jasenovce	226	13	36,20	19,45	41,20	19,45
713	Jastrabie nad Topľou	446	21	50,39	10,12	55,80	8,84
713	Juskova Voľa	345	24	61,39	10,71	68,57	10,21
713	Kamenná Poruba	1246	16	57,73	7,05	64,95	6,59
713	Kladzany	529	10	46,41	9,91	53,59	10,49
713	Komárany	468	11	52,73	6,29	58,08	5,46
713	Kučín	505	15	48,57	7,75	55,67	8,40
713	Kvakovce	419	14	42,50	20,10	47,49	19,30
713	Majerovce	446	42	46,83	5,55	53,31	5,04
713	Malá Domaša	445	53	36,78	15,56	42,78	15,68
713	Matiaška	278	4	43,95	29,43	46,40	30,42
713	Medzianky	299	14	40,32	26,60	45,45	28,96

Okres	Obec	počet obyv.	dochádzka	Vzdialenosť k OS v min:		Vzdialenosť k OS v km:	
				SK	VT	SK	VT
713	Merník	609	9	61,48	9,32	66,28	8,13
713	Michalok	321	2	67,80	15,64	71,87	13,72
713	Nižný Hrabovec	1605	68	51,59	7,34	58,03	7,10
713	Nižný Hrušov	1603	23	57,29	12,10	63,44	11,83
713	Nižný Kručov	416	2	57,63	5,48	62,89	4,74
713	Nová Kelča	368	5	28,92	24,70	31,81	27,23
713	Ondavské Matiašovce	823	20	42,39	11,94	48,42	11,30
713	Pavlovce	748	16	41,03	28,18	45,56	30,09
713	Petkovce	151	1	46,74	18,39	50,99	19,16
713	Petrovce	439	11	42,52	27,46	45,70	29,06
713	Piskorovce	143	0	30,34	33,50	30,94	33,14
713	Poša	897	12	53,26	8,07	59,57	7,96
713	Prosačov	220	3	39,44	24,92	42,72	26,73
713	Radvanovce	214	3	40,69	27,42	45,69	29,73
713	Rafajovce	199	3	36,27	24,46	39,05	24,91
713	Remeniny	293	16	39,29	24,77	42,52	26,53
713	Rudlov	652	7	49,25	11,14	55,45	11,36
713	Ruská Voľa	83	0	54,15	39,63	51,50	35,51
713	Sačurov	2226	49	56,43	9,93	64,65	9,28
713	Sečovská Polianka	2715	52	60,75	13,84	69,35	13,48
713	Sedliská	1349	32	45,52	7,38	51,67	6,98
713	Skrabské	787	18	47,47	19,12	51,52	19,69
713	Slovenská Kajňa	795	53	38,34	15,94	43,84	15,65
713	Soľ	2431	86	48,25	9,27	54,08	9,28
713	Štefanovce	111	1	49,74	15,34	57,15	15,54
713	Tovarné	1035	63	44,52	10,12	51,25	9,64
713	Tovarnianska Polianka	106	1	46,38	11,97	53,06	11,45
713	Vavrinec	63	0	47,91	33,40	49,16	33,07
713	Vehec	2744	95	56,89	6,21	63,68	5,31
713	Vlača	235	5	35,15	23,78	37,98	26,70
713	Vranov nad Topľou	23146	3846	53,08	0,84	59,01	0,64
713	Vyšný Kazimír	201	2	50,20	11,67	57,05	12,01
713	Vyšný Žipov	1210	29	43,88	15,53	48,47	16,64
713	Zámutov	3004	40	58,12	11,75	63,68	11,60
713	Zlatník	72	0	47,05	16,75	52,77	18,02
713	Žalobín	799	12	38,35	16,14	44,13	15,67
			Spolu	35,59	24,24	39,38	26,13

Poznámka: „Vzdialenosti spolu“ ukazujú, koľko priemerne prejde (v km a v min) jeden obyvateľ obvodu z centra svojej obce k budove súdu, ak sa na súd v danom meste cestujú všetci obyvatelia obvodu. Zdroje: Počet obyvateľov a dochádzka: vlastné prepočty a mapy z údajov získaných zo Sčítania obyvateľov, domov a bytov 2011 (SODB 2011), ŠÚ SR. Vzďialenosti v min a v km: vlastné výpočty trasovaním podľa cestnej infraštruktúry a rýchlostných obmedzení získaných z projektu OpenStreetMap z novembra 2019 a adres súdov, údaje o administratívnom členení z projektu www.geoportal.sk, stav z apríla 2019.

Liptovsko-Oravsko-Turčiansky obvod

Tabuľka 64: Dostupnosť obyvateľov súdov navrhovaného obvodu OS Dolný Kubín, OS Liptovský Mikuláš, OS Martin, OS Námestovo, OS Ružomberok

Okres	Obec	počet obyv.	dochádzka	Vzdialenosť k OS v min:					Vzdialenosť k OS v km:				
				DK	LM	MT	NO	RK	DK	LM	MT	NO	RK
503	Bziny	544	101	6,18	35,71	37,33	31,58	19,70	4,63	42,00	43,09	31,51	20,98
503	Dlhá nad Oravou	1 379	55	14,74	43,32	45,89	32,35	27,30	16,68	51,64	55,14	28,66	32,34
503	Dolný Kubín	19 581	3 800	1,32	30,56	32,47	31,87	14,54	0,79	38,07	39,25	32,74	16,89
503	Horná Lehota	541	31	12,57	41,15	43,72	26,41	25,13	13,69	46,64	52,15	26,64	29,34
503	Chlebnice	1 581	20	20,54	49,12	51,69	38,15	33,10	21,52	56,48	59,98	34,17	37,17

Okres	Obec	počet obyv.	dochádzka	Vzdialenosť k OS v min:					Vzdialenosť k OS v km:				
				DK	LM	MT	NO	RK	DK	LM	MT	NO	RK
503	Istebné	1 339	214	7,93	37,58	27,83	38,89	21,56	7,20	44,83	34,40	39,50	23,65
503	Jasenová	400	24	5,77	26,30	37,20	35,47	10,28	5,05	35,79	44,00	36,67	12,11
503	Kraľovany	455	114	16,55	36,60	16,21	47,51	19,92	17,72	43,87	21,32	50,02	17,96
503	Krivá	808	79	19,79	48,36	50,94	28,48	32,35	20,44	48,56	58,90	25,23	36,10
503	Leštiny	257	17	8,09	30,56	39,52	37,79	14,54	6,90	30,96	45,86	38,53	16,47
503	Malatiná	835	19	16,29	33,10	47,72	45,79	22,75	13,94	23,98	52,90	41,69	
503	Medzibrodie nad Oravou	473	18	9,25	38,78	40,40	34,65	22,76	7,06	39,52	45,52	33,93	23,41
503	Oravská Poruba	1 019	107	6,13	35,78	29,37	37,09	19,77	4,93	42,56	36,15	37,23	21,38
503	Oravský Podzámok	1 310	589	9,62	38,20	40,77	22,54	22,18	9,65	42,58	48,11	23,03	25,30
503	Osádka	137	2	11,22	28,24	42,65	40,73	17,68	9,67	28,19	48,63	37,42	19,24
503	Párnica	823	90	9,52	39,17	24,03	40,48	23,15	8,81	46,44	30,73	41,11	25,26
503	Pokryváč	177	2	13,83	31,68	45,26	37,17	20,29	11,98	31,33	50,93	34,28	21,54
503	Pribiš	461	1	17,75	38,46	48,90	30,68	27,07	15,66	35,55	54,12	30,16	25,77
503	Pucov	745	26	14,58	34,90	45,74	36,72	23,51	12,09	34,11	50,55	33,81	24,32
503	Sedliacka Dubová	512	0	12,26	40,83	43,41	29,87	24,82	14,71	49,67	53,17	29,67	
503	Veličná	1 056	100	4,68	34,33	27,91	35,64	18,31	4,09	41,72	34,95	36,39	20,53
503	Vyšný Kubín	639	82	4,99	27,46	36,42	34,69	11,44	4,17	33,70	43,12	35,79	
503	Zázrivá	2 732	54	21,18	50,83	35,69	52,14	34,81	20,33	57,96	42,20	44,78	36,78
503	Žaškov	1 631	23	12,01	41,66	27,14	42,97	25,65	11,08	48,71	33,63	43,38	
505	Beňadiková	469	25	35,24	7,46	56,97	64,94	21,75	43,95	6,44	70,22	69,86	30,99
505	Bobrovček	172	0	41,05	10,86	62,79	70,76	27,57	43,00	9,39	73,35	68,92	
505	Bobrovec	1 779	46	36,91	6,71	58,64	66,61	23,42	39,34	5,55	69,69	65,26	30,45
505	Bobrovník	135	13	30,70	17,63	52,43	60,40	17,21	24,15	15,53	56,73	51,90	
505	Bukovina	113	4	30,79	17,72	52,52	60,50	17,31	21,92	15,94	57,14	49,67	17,91
505	Demänovská Dolina	243	455	45,45	17,98	67,18	75,15	31,96	51,98	15,98	77,50	79,11	
505	Dúbrava	1 233	23	31,00	12,37	52,73	60,70	17,52	34,09	11,90	60,01	61,84	20,77
505	Galovany	278	16	31,65	6,60	53,38	61,35	18,16	37,42	6,95	63,34	65,16	24,10
505	Gôtovany	421	10	29,62	9,68	51,35	59,32	16,13	33,93	11,13	59,85	61,68	20,61
505	Huty	186	4	48,04	32,04	78,07	47,26	42,86	43,99	29,10	81,19	39,12	41,95
505	Hybe	1 516	78	42,57	15,30	64,30	72,27	29,08	56,89	19,38	83,16	82,81	43,93
505	Ižipovce	88	0	35,45	15,73	57,18	65,16	21,97	28,27	13,76	60,84	56,01	21,61
505	Jakubovany	391	10	39,55	11,77	61,28	69,26	26,07	48,36	10,85	74,63	74,27	35,40
505	Jalovec	310	3	39,48	9,28	61,21	69,18	26,00	41,61	8,00	71,96	67,53	32,72
505	Jamník	480	32	38,46	11,19	60,19	68,16	24,97	49,86	12,35	76,14	75,78	36,90
505	Konská	215	2	42,11	14,33	63,84	71,81	28,62	50,33	12,82	76,61	76,25	37,37
505	Kráľova Lehota	631	115	42,67	15,40	64,40	72,38	29,19	55,01	17,50	81,28	80,93	42,05
505	Kvačany	576	33	39,17	15,70	60,90	63,05	25,68	32,14	13,78	64,71	54,65	25,48
505	Lazisko	408	3	34,45	10,92	56,18	64,15	20,96	39,05	11,00	64,97	66,80	25,74
505	Liptovská Anna	97	8	33,28	21,06	55,85	62,78	20,64	22,48	17,92	59,12	50,23	19,88
505	Liptovská Kokava	958	25	46,92	19,65	68,65	76,62	33,44	58,05	20,54	84,33	83,97	45,09
505	Liptovská Porúbka	1 346	177	39,34	12,08	61,08	69,05	25,86	49,90	12,39	76,18	75,82	36,94
505	Liptovská Sielnica	604	51	35,57	12,59	57,30	62,87	22,08	28,97	11,22	61,55	54,64	22,32
505	Liptovské Beharovce	66	3	39,97	9,77	61,70	69,68	26,49	41,97	8,36	72,32	67,89	33,08
505	Liptovské Kľačany	356	9	30,47	13,62	52,20	60,17	16,98	33,79	15,62	59,71	61,53	20,47
505	Liptovské Matiašovce	301	11	38,64	14,34	60,37	59,53	25,16	31,80	12,29	64,38	51,57	25,14
505	Liptovský Hrádok	7 337	2 124	37,66	10,39	59,39	67,36	24,17	48,43	10,92	74,70	74,35	35,47
505	Liptovský Ján	947	255	34,29	7,02	56,02	64,00	20,81	45,12	8,46	70,64	71,88	31,40
505	Liptovský Mikuláš	31 846	5 435	32,85	2,92	54,58	62,55	19,36	38,63	1,46	65,53	64,54	26,29
505	Liptovský Ondrej	596	45	38,30	10,52	60,03	68,00	24,81	47,31	9,81	73,59	73,23	34,35
505	Liptovský Peter	1 375	20	36,11	8,84	57,84	65,81	22,62	50,66	13,15	76,29	76,57	37,05
505	Liptovský Trnovec	561	26	37,65	7,45	59,38	66,29	24,17	31,62	6,64	64,20	57,15	24,96
505	Ľubela	1 119	49	28,34	11,49	50,07	58,04	14,86	32,01	13,85	57,93	59,76	18,69
505	Malatíny	206	18	25,62	11,18	47,35	55,32	12,13	28,91	14,35	54,83	56,65	15,59
505	Malé Borové	171	1	51,98	35,97	82,01	51,19	46,79	47,53	32,64	84,73	42,66	45,49
505	Malužiná	262	73	46,09	18,82	67,82	75,79	32,60	59,39	21,89	85,67	85,31	46,43
505	Nižná Boca	159	4	49,04	21,77	70,77	78,74	35,55	62,89	25,38	89,16	88,80	49,93
505	Partizánska Ľupča	1 231	55	25,47	12,65	47,20	55,17	11,98	27,70	17,14	53,62	55,44	14,38
505	Pavčina Lehota	350	13	36,02	8,55	57,75	65,72	22,53	44,10	8,10	69,62	71,22	30,38
505	Pavlova Ves	250	2	38,75	8,55	60,48	68,45	25,27	40,97	7,36	71,31	66,88	32,08

Okres	Obec	počet obyv.	dochádzka	Vzdialenosť k OS v min:					Vzdialenosť k OS v km:				
				DK	LM	MT	NO	RK	DK	LM	MT	NO	RK
505	Podtureň	955	100	35,50	8,23	57,23	65,21	22,02	45,78	8,27	72,05	71,69	32,81
505	Pribylina	1 363	98	39,35	12,08	61,08	69,05	25,86	54,78	18,86	80,29	81,99	41,06
505	Prosiek	195	3	35,36	15,63	57,09	65,06	21,87	28,40	13,90	60,98	56,15	21,75
505	Smrečany	619	70	41,96	12,13	63,69	71,66	28,47	46,64	9,13	72,92	72,56	33,68
505	Svätý Kríž	809	64	31,22	7,69	52,95	60,92	17,73	36,40	8,34	62,32	64,14	23,08
505	Trstené	241	8	37,41	6,47	59,14	67,12	23,93	39,96	4,85	69,17	65,88	29,93
505	Uhorská Ves	454	147	32,72	5,46	54,46	62,43	19,24	44,20	7,13	69,71	70,55	30,48
505	Vavrišovo	649	7	36,09	8,82	57,82	65,80	22,61	50,45	14,54	75,97	77,67	36,73
505	Vážec	2 406	45	46,48	19,21	68,21	76,18	32,99	67,29	31,37	92,80	94,50	53,57
505	Veľké Borové	60	10	53,44	37,44	83,47	52,66	48,26	48,84	33,95	86,04	43,97	46,80
505	Veterná Poruba	373	4	40,79	10,96	62,52	70,49	27,31	46,43	8,93	72,71	72,35	33,48
505	Vlachy	601	31	28,74	14,72	50,47	58,44	15,25	27,92	16,60	54,79	55,67	15,55
505	Východná	2 160	85	42,30	15,03	64,03	72,00	28,81	60,49	24,57	86,01	87,70	46,77
505	Vyšná Boca	121	35	51,45	24,18	73,18	81,15	37,96	66,12	28,61	92,40	92,04	53,16
505	Závažná Poruba	1 247	608	38,58	8,75	60,31	68,28	25,09	44,30	6,79	70,56	70,22	31,32
505	Žiar	438	30	44,19	14,36	65,92	73,90	30,71	48,13	10,62	74,41	74,05	35,17
506	Belá-Dulice	1 255	30	44,90	64,95	13,23	75,86	48,27	47,85	74,01	12,12	80,15	48,09
506	Benice	320	33	42,78	62,83	11,11	73,74	46,15	49,15	75,31	10,71	81,45	49,39
506	Blatnica	934	26	47,95	68,00	16,28	78,91	51,32	55,22	81,38	16,79	87,52	55,46
506	Bystrička	1 417	66	37,61	57,66	6,09	68,57	40,98	43,43	69,58	5,12	75,73	43,67
506	Ďanová	517	17	44,04	64,09	12,37	75,00	47,41	51,01	77,17	12,57	83,31	51,25
506	Diaková	273	7	38,75	58,81	5,82	69,71	42,12	43,70	69,86	5,27	76,00	43,94
506	Dolný Kalník	99	1	39,50	59,55	6,57	70,46	42,87	44,25	70,40	5,81	76,54	44,48
506	Dražkovce	819	36	38,17	58,22	5,24	69,13	41,54	43,02	69,17	4,58	75,32	43,26
506	Folkušová	136	5	47,63	67,68	15,96	78,59	51,00	52,65	78,80	15,72	84,95	52,89
506	Horný Kalník	160	1	40,77	60,82	7,84	71,73	44,14	44,31	70,46	6,91	76,61	44,55
506	Karlová	108	23	44,90	64,96	13,23	75,86	48,27	52,38	78,53	13,94	84,67	52,61
506	Kláštor pod Znievom	1 540	77	49,16	69,21	17,49	80,12	52,53	55,68	81,84	17,25	87,98	55,92
506	Košťany nad Turcom	1 167	941	38,84	58,89	7,17	69,80	42,21	44,69	70,84	6,25	76,99	44,92
506	Krpeľany	1 067	35	23,39	43,44	13,66	54,35	26,76	25,47	51,63	16,57	57,77	25,71
506	Laskár	111	13	47,02	67,07	15,35	77,98	50,39	53,47	79,62	15,03	85,77	53,70
506	Ležiachov	145	0	44,71	64,76	13,03	75,67	48,08	51,18	77,34	12,75	83,48	51,42
506	Lipovec	938	108	34,16	54,21	10,10	65,12	37,53	37,61	63,76	8,46	69,91	37,85
506	Martin	57 272	8 814	33,82	53,87	0,89	64,78	37,19	38,97	65,12	0,53	71,26	39,20
506	Necpaly	964	53	45,99	66,04	14,32	76,95	49,36	49,94	76,09	12,75	82,24	50,18
506	Nolčovo	250	4	26,67	46,72	16,94	57,63	30,04	28,83	54,99	16,20	61,13	29,07
506	Podhradie	663	11	30,75	50,80	13,35	61,71	34,12	32,44	58,60	12,71	64,74	32,68
506	Príbovce	1 083	126	41,80	61,86	10,13	72,76	45,17	48,24	74,39	9,80	80,53	48,47
506	Rakovo	320	48	43,16	63,21	11,49	74,12	46,53	49,55	75,71	11,12	81,85	49,79
506	Ratkovo	181	1	21,25	41,31	11,87	52,21	24,62	23,73	49,88	15,45	56,02	23,96
506	Sklabiňa	624	52	37,25	57,30	9,99	68,21	40,62	40,38	66,54	8,69	72,68	40,62
506	Sklabinský Podzámok	190	6	34,90	54,95	12,04	65,85	38,27	38,52	64,68	10,55	70,82	38,76
506	Slovany	428	6	47,75	67,80	16,08	78,71	51,12	54,10	80,26	15,67	86,40	54,34
506	Socovce	244	3	49,07	69,12	17,40	80,03	52,44	54,83	80,98	16,39	87,13	55,07
506	Sučany	4 827	1 270	26,78	46,84	7,26	57,74	30,15	31,82	57,97	7,36	64,12	32,06
506	Šútovo	548	11	21,36	41,42	13,93	52,32	24,73	23,19	49,34	17,77	55,48	23,42
506	Trebostovo	487	11	42,29	62,34	10,61	73,24	45,65	47,79	73,94	9,35	80,09	48,03
506	Trnovo	255	7	43,33	63,39	11,66	74,29	46,70	48,66	74,81	10,22	80,96	48,90
506	Turany	4 407	322	24,45	44,50	11,28	55,41	27,82	27,97	54,12	11,52	60,27	28,21
506	Turčianska Štiavnička	874	25	31,56	51,61	12,03	62,52	34,93	35,43	61,59	10,97	67,73	35,67
506	Turčianske Jaseno	362	7	41,19	61,24	9,08	72,15	44,56	43,94	70,10	8,21	76,24	44,18
506	Turčianske Kľačany	891	16	31,98	52,04	11,77	62,94	35,35	35,45	61,60	10,39	67,75	35,69
506	Turčiansky Ďur	172	22	46,86	66,92	15,19	77,82	50,23	54,61	80,77	16,18	86,91	54,85
506	Turčiansky Peter	390	4	39,38	59,44	7,71	70,34	42,75	45,32	71,47	6,88	77,62	45,56
506	Valča	1 539	58	44,30	64,35	12,63	75,26	47,67	50,49	76,64	12,05	82,78	50,72
506	Vricko	475	14	59,11	79,16	27,44	90,07	62,48	64,11	90,26	25,67	96,41	64,35
506	Vrútky	7 532	2 354	33,22	53,27	5,65	64,18	36,59	38,36	64,52	4,83	70,66	38,60
506	Záborie	141	9	39,49	59,54	7,93	70,45	42,86	42,17	68,33	7,03	74,47	42,41
506	Žabokreky	1 167	30	39,70	59,75	8,03	70,66	43,07	45,26	71,42	6,82	77,56	45,50

Okres	Obec	počet obyv.	dochádz-ka	Vzdialenosť k OS v min:					Vzdialenosť k OS v km:				
				DK	LM	MT	NO	RK	DK	LM	MT	NO	RK
507	Babín	1 403	16	20,63	49,20	51,78	11,51	33,19	20,57	53,53	59,03	12,08	36,22
507	Beňadovo	775	5	39,85	68,43	71,00	20,78	52,41	38,10	71,06	76,56	19,77	53,75
507	Bobrov	1 645	30	39,55	68,12	70,70	8,55	52,11	39,67	70,82	78,13	7,29	55,32
507	Breza	1 571	47	29,99	58,57	61,15	10,92	42,55	29,19	62,14	67,65	10,86	44,84
507	Hruštín	3 179	26	18,00	46,57	49,15	14,14	30,56	17,87	50,83	56,33	14,78	33,53
507	Klin	2 210	121	36,10	64,68	67,26	5,11	48,66	36,39	67,55	74,86	4,02	52,05
507	Krušetnica	935	26	34,07	62,65	65,23	15,00	46,63	32,83	65,79	71,29	14,50	48,48
507	Lokca	2 267	95	24,74	53,31	55,89	7,40	37,30	24,96	57,92	63,43	7,69	40,62
507	Lomná	857	8	37,04	65,62	68,20	17,97	49,60	35,67	68,63	71,69	17,34	51,32
507	Mútne	2 877	47	45,82	74,40	76,97	21,43	58,38	42,40	75,36	80,86	18,96	58,05
507	Námestovo	7 899	3 878	32,48	61,06	63,63	0,59	45,04	32,66	63,97	71,12	0,29	48,31
507	Novoť	3 374	131	43,75	72,33	74,91	24,68	56,31	41,93	74,89	76,39	23,60	57,58
507	Oravská Jasenica	1 736	140	30,36	58,94	61,51	5,25	42,92	30,78	63,74	69,24	4,68	46,43
507	Oravská Lesná	3 315	415	47,53	76,10	65,43	28,45	60,09	37,80	75,43	59,67	27,31	54,25
507	Oravská Polhora	3 768	85	46,20	74,78	77,36	15,21	58,76	46,84	78,00	85,30	14,46	62,49
507	Oravské Veselé	2 826	72	42,23	70,81	73,38	17,12	54,79	41,25	74,21	79,71	15,15	56,90
507	Rabča	4 625	175	41,93	70,50	73,08	10,93	54,49	42,53	73,68	80,99	10,15	58,18
507	Rabčice	1 960	19	46,73	75,31	77,88	15,73	59,29	46,77	77,93	85,23	14,39	62,42
507	Sihelné	2 043	21	47,09	75,67	78,24	16,09	59,65	47,24	78,40	85,70	14,86	62,90
507	Ťapešovo	657	42	28,63	57,20	59,78	6,39	41,19	28,75	61,71	67,21	6,45	44,40
507	Vasíľov	793	60	22,91	51,48	54,06	10,58	35,47	22,75	55,71	61,21	11,05	38,40
507	Vavrečka	1 400	117	30,43	59,01	61,59	4,44	42,99	30,61	63,57	69,08	3,67	46,27
507	Zákamenné	5 255	184	38,05	66,62	69,20	18,97	50,61	36,27	69,23	69,81	17,95	51,93
507	Zubrohlava	2 163	92	36,95	65,53	68,10	5,95	49,51	37,55	68,70	76,01	5,17	53,20
508	Bešeňová	561	177	23,16	10,35	44,89	52,86	9,68	23,52	17,30	50,39	51,27	11,15
508	Hubová	1 071	12	23,27	29,19	24,42	54,23	12,51	23,36	37,20	28,47	55,65	11,29
508	Ivachnová	500	42	21,39	10,36	43,12	51,10	7,91	22,42	17,64	48,27	50,17	9,03
508	Kalameny	458	8	25,03	16,31	49,07	54,53	13,86	19,75	21,91	51,40	47,50	12,47
508	Komjatná	1 474	20	13,32	28,56	44,75	43,02	12,54	13,05	37,72	51,74	44,67	12,50
508	Likavka	3 113	279	13,49	19,06	38,26	43,19	3,04	15,62	27,03	41,18	47,24	2,11
508	Liptovská Lúžna	2 898	31	34,61	33,89	56,34	64,31	21,13	37,52	40,08	59,89	69,14	21,18
508	Liptovská Osada	1 640	136	28,94	28,22	50,67	58,64	15,45	32,51	39,17	54,88	64,13	16,17
508	Liptovská Štiavnica	1 045	55	21,25	18,28	42,98	50,95	7,76	22,44	26,79	45,78	54,06	6,54
508	Liptovská Teplá	964	147	23,98	12,95	45,71	53,68	10,50	21,14	19,03	48,84	48,89	9,91
508	Liptovské Revúce	1 631	24	37,56	36,84	59,29	67,26	24,07	40,09	46,76	62,46	71,71	23,75
508	Liptovské Sliache	3 789	65	22,55	15,18	44,28	52,26	9,07	24,68	23,08	48,01	56,03	8,77
508	Liptovský Michal	296	4	22,68	9,86	44,41	52,38	9,19	23,92	17,02	50,10	51,67	10,87
508	Lisková	2 087	130	17,95	13,74	40,75	47,66	5,53	19,99	22,38	43,94	51,61	5,01
508	Ľubochňa	1 047	199	22,56	31,14	23,72	53,52	14,46	22,44	38,54	27,56	54,74	12,62
508	Lúčky	1 821	85	22,34	17,01	49,77	51,84	14,55	17,91	22,16	51,65	45,66	12,72
508	Ludrová	980	71	20,91	17,94	42,64	50,61	7,42	22,22	26,56	45,55	53,84	6,31
508	Martinček	402	3	17,93	23,50	42,70	47,64	7,48	17,99	29,40	43,55	49,61	4,48
508	Potok	115	15	25,60	12,79	47,34	55,31	12,12	25,51	18,72	52,37	53,26	13,14
508	Ružomberok	28 293	5 292	17,85	19,68	37,90	47,55	2,30	18,31	26,91	40,03	49,93	1,15
508	Stankovany	1 214	14	25,00	33,57	26,16	55,96	16,89	24,74	41,03	29,86	57,04	15,12
508	Štiavnička	646	84	18,41	14,83	40,14	48,11	4,93	20,28	23,81	43,61	51,90	4,37
508	Švošov	821	11	24,27	32,85	25,43	55,23	16,16	24,28	40,58	29,40	56,58	14,66
508	Turík	226	3	22,74	15,75	45,54	52,45	10,32	23,85	21,63	47,98	51,60	9,05
508	Valaská Dubová	808	14	9,29	23,80	40,72	38,99	7,78	9,92	32,61	46,62	41,54	7,39
509	Abramová	201	0	50,46	70,51	18,79	81,42	53,83	58,79	84,94	20,35	91,08	59,02
509	Blažovce	163	6	50,44	70,49	18,77	81,40	53,81	57,48	83,64	19,05	89,78	57,72
509	Bodorová	247	9	51,34	71,39	19,66	82,29	54,70	60,58	86,74	22,14	92,88	60,82
509	Borcová	126	0	50,98	71,04	19,31	81,94	54,35	58,59	84,74	20,15	90,89	58,82
509	Brieštie	143	2	57,42	77,47	25,75	88,38	60,79	65,96	92,12	27,53	98,26	66,20
509	Budiš	208	70	59,57	79,62	27,90	90,53	62,94	69,25	95,40	30,81	101,55	69,49
509	Čremošné	90	14	56,23	76,28	24,56	87,19	59,60	66,20	92,36	27,76	98,50	66,44
509	Dubové	733	41	59,08	79,14	27,41	90,04	62,45	67,94	94,10	29,50	100,24	68,18
509	Háj	455	13	55,18	75,24	23,51	86,14	58,55	65,41	91,57	26,98	97,71	65,65
509	Horná Štubňa	1 591	92	57,70	77,76	26,03	88,66	61,07	69,33	95,49	30,90	101,63	69,57

Okres	Obec	počet obyv.	dochádzka	Vzdialenosť k OS v min:					Vzdialenosť k OS v km:				
				DK	LM	MT	NO	RK	DK	LM	MT	NO	RK
509	Ivančiná	91	1	52,55	72,60	20,88	83,51	55,92	61,48	87,63	23,04	93,78	61,72
509	Jasenovo	151	2	59,25	79,30	27,58	90,21	62,62	69,02	95,18	30,58	101,32	69,26
509	Jazernica	302	25	50,58	70,63	18,91	81,54	53,95	58,19	84,34	19,75	90,49	58,43
509	Kaľamenová	86	2	57,77	77,82	26,10	88,73	61,14	67,34	93,49	28,90	99,63	67,57
509	Liešno	54	1	57,43	77,48	25,76	88,39	60,80	66,72	92,87	28,28	99,01	66,95
509	Malý Čepčín	518	30	52,30	72,35	20,63	83,26	55,67	61,01	87,17	22,57	93,31	61,25
509	Moškovec	62	1	48,54	68,59	16,87	79,50	51,91	56,34	82,49	17,90	88,64	56,58
509	Mošovce	1308	76	49,99	70,05	18,32	80,95	53,36	58,54	84,70	20,11	90,84	58,78
509	Ondrašová	76	4	49,90	69,95	18,23	80,86	53,27	58,10	84,25	19,66	90,39	58,33
509	Rakša	218	1	53,57	73,62	21,90	84,53	56,94	62,63	88,79	24,20	94,93	62,87
509	Rudno	223	9	56,94	76,99	25,27	87,90	60,31	66,33	92,48	27,89	98,63	66,57
509	Sklené	778	114	64,76	84,81	33,09	95,72	68,13	78,07	104,22	39,63	110,36	78,30
509	Slovenské Pravno	960	58	54,23	74,28	22,56	85,19	57,60	63,42	89,57	24,98	95,72	63,66
509	Turček	649	20	64,37	84,43	32,70	95,33	67,74	78,36	104,51	39,92	110,66	78,60
509	Turčianske Teplice	6672	837	55,12	75,17	23,45	86,08	58,49	64,91	91,06	26,47	97,20	65,14
509	Veľký Čepčín	235	1	54,40	74,45	22,72	85,35	57,77	63,56	89,72	25,12	95,86	63,80
510	Brezovica	1301	28	43,67	69,80	74,82	22,35	56,23	41,24	59,69	79,70	19,37	56,89
510	Čimhová	670	115	43,59	62,27	74,74	23,90	56,15	43,22	54,26	81,68	21,07	58,87
510	Habovka	1356	39	34,68	39,84	65,84	33,90	47,24	34,20	34,47	72,66	29,32	47,33
510	Hladovka	990	20	49,18	63,63	80,34	29,50	61,74	48,44	55,37	86,91	26,30	64,10
510	Liesek	2732	64	41,76	64,55	72,92	22,08	54,32	41,45	56,29	79,91	19,30	57,10
510	Nižná	4040	1285	27,07	53,20	58,22	20,89	39,63	27,04	45,49	65,50	18,36	42,69
510	Oravský Biely Potok	685	7	30,00	44,52	61,15	29,22	42,56	29,91	38,77	68,37	25,03	45,56
510	Podbiel	1256	94	23,70	50,83	54,85	23,91	36,26	24,13	44,55	62,59	21,22	39,78
510	Suchá Hora	1390	22	51,29	65,74	82,44	31,60	63,85	50,51	57,43	88,97	28,36	66,16
510	Štefanov nad Oravou	658	10	36,66	62,80	67,82	12,75	49,22	35,58	54,04	74,04	11,36	51,23
510	Trstená	7468	1786	37,80	63,94	68,95	17,64	50,36	36,55	55,01	75,01	15,49	52,20
510	Tvrdošín	9289	900	32,60	58,74	63,75	15,69	45,16	31,73	50,19	70,20	13,94	47,39
510	Vitanová	1290	31	45,51	59,96	76,66	25,82	58,07	45,21	52,30	83,67	23,06	60,86
510	Zábiedovo	801	15	40,70	66,83	71,85	24,42	53,26	39,15	57,60	77,61	21,71	54,80
510	Zuberec	1809	139	37,20	37,48	68,35	36,41	48,30	36,47	32,44	74,93	31,59	45,29
			Spolu	31,20	41,59	40,07	48,35	32,07	34,17	46,73	45,14	51,16	35,11

Poznámka: „Vzdialenosti spolu“ ukazujú, koľko priemerne prejde (v km a v min) jeden obyvateľ obvodu z centra svojej obce k budove súdu, ak sa na súd v danom meste cestujú všetci obyvatelia obvodu. Zdroje: Počet obyvateľov a dochádzka: vlastné prepočty a mapy z údajov získaných zo Sčítania obyvateľov, domov a bytov 2011 (SODB 2011), ŠÚ SR. Vzďialenosti v min a v km: vlastné výpočty trasovaním podľa cestnej infraštruktúry a rýchlostných obmedzení získaných z projektu OpenStreetMap z novembra 2019 a adries súdov, údaje o administratívnom členení z projektu www.geoportal.sk, stav z apríla 2019.

Zapadpodunajský obvod

Tabuľka 65: Dostupnosť obyvateľov súdov navrhovaného obvodu OS Dunajská Streda, OS Galanta

Okres	Obec	počet obyv.	dochádzka	Vzdialenosť k OS v min:		Vzdialenosť k OS v km:	
				DS	GA	DS	GA
201	Báč	562	45	14,21	45,56	18,06	44,40
201	Baka	1 110	34	16,86	47,55	14,19	43,20
201	Baloň	755	44	27,96	55,90	23,94	51,39
201	Bellova Ves	249	3	22,45	33,18	19,38	31,13
201	Blahová	372	21	19,16	35,26	17,10	33,30
201	Blatná na Ostrove	857	84	12,19	42,84	13,77	40,00
201	Bodíky	287	5	25,23	55,13	25,10	53,56
201	Boheľov	348	26	13,83	42,22	11,00	38,42
201	Čakany	577	52	28,38	35,18	25,62	32,98
201	Čenkovec	1 099	56	24,65	30,87	21,73	28,35
201	Čiližská Radvaň	1 200	116	25,39	53,29	22,14	49,58
201	Dobrohošť	447	13	33,50	63,40	34,36	62,82
201	Dolný Bar	599	62	7,32	34,95	6,58	31,89
201	Dolný Štál	1 881	178	11,81	39,44	11,08	36,04
201	Dunajská Streda	22 538	7 014	2,48	32,08	1,37	29,43

Okres	Obec	počet obyv.	dochádz-ka	Vzdialenosť k OS v min:		Vzdialenosť k OS v km:	
				DS	GA	DS	GA
201	Dunajský Klátov	515	48	9,54	22,69	8,17	21,53
201	Gabčíkovo	5 350	387	14,94	44,85	12,96	41,41
201	Holice	1 924	105	9,17	40,52	10,41	40,13
201	Horná Potôň	1 986	87	11,97	41,12	10,71	38,37
201	Horné Mýto	949	39	16,00	27,63	11,94	25,86
201	Horný Bar	1 232	127	17,09	48,44	15,86	44,87
201	Hubice	564	49	23,49	33,17	21,05	31,29
201	Hviezdoslavov	808	21	25,69	39,79	23,61	36,85
201	Jahodná	1 475	80	12,62	19,90	10,93	18,92
201	Janíky	871	12	30,37	33,96	26,84	31,76
201	Jurová	510	24	12,96	43,65	10,93	39,94
201	Kľúčovec	382	14	29,36	56,87	27,32	53,17
201	Kostolné Kračany	1 286	130	4,96	35,65	3,85	32,86
201	Kráľovičove Kračany	1 007	55	6,36	37,89	5,51	34,64
201	Kútniky	1 263	85	6,40	34,03	4,93	30,33
201	Kvetoslavov	1 069	146	23,63	40,18	24,09	37,33
201	Kyselica	159	2	15,52	46,87	18,09	45,20
201	Lehnice	2 563	218	15,17	36,93	13,71	34,78
201	Lúč na Ostrove	761	35	9,22	40,57	8,59	37,60
201	Macov	259	4	14,61	42,04	15,92	39,30
201	Maď	528	16	7,45	36,84	6,49	33,94
201	Malé Dvorníky	1 038	154	4,09	29,57	3,00	27,78
201	Medveďov	569	97	28,69	56,95	26,50	54,43
201	Mierovo	459	85	22,45	37,49	20,34	33,59
201	Michal na Ostrove	892	40	10,48	42,24	9,14	38,69
201	Ňárada	643	24	21,67	51,57	20,47	48,92
201	Nový Život	2 269	103	25,83	26,26	22,87	25,37
201	Ohrady	1 164	25	8,69	32,85	7,20	30,00
201	Okoč	3 666	104	21,48	43,30	19,65	38,80
201	Oľdza	409	5	21,14	33,71	18,97	30,27
201	Orechová Potôň	1 676	124	8,59	40,66	7,47	37,02
201	Padáň	853	36	11,19	40,57	9,82	37,26
201	Pataš	833	29	18,93	48,31	16,57	44,02
201	Potônske Lúky	276	5	19,49	41,99	17,25	38,86
201	Povoda	881	15	4,05	33,43	3,51	30,96
201	Rohovce	1 148	91	12,77	44,12	15,89	43,00
201	Sap	531	24	23,38	53,28	22,03	50,49
201	Šamorín	12 976	1 628	20,26	44,44	23,73	41,14
201	Štvrtok na Ostrove	1 816	96	25,75	37,50	23,40	34,59
201	Topoľníky	3 039	94	16,92	31,75	15,32	29,35
201	Trhová Hradská	2 153	80	13,46	31,33	11,54	28,88
201	Trnávka	462	9	14,32	45,00	17,66	41,91
201	Trstená na Ostrove	550	60	16,71	47,39	14,06	43,07
201	Veľká Paka	883	31	20,89	41,41	18,82	37,57
201	Veľké Blahovo	1 449	159	4,46	36,53	3,59	33,14
201	Veľké Dvorníky	1 039	39	4,37	27,86	3,43	26,27
201	Veľký Meder	8 858	1 116	19,57	47,07	20,98	43,59
201	Vieska	424	3	7,14	38,49	7,31	37,03
201	Vojka nad Dunajom	467	29	32,51	62,42	32,85	61,30
201	Vrakúň	2 578	137	8,62	38,52	7,30	35,75
201	Vydrany	1 449	105	4,32	36,38	3,59	32,91
201	Zlaté Klasy	3 557	199	25,50	30,15	22,82	28,61
202	Abrahám	1 096	56	39,39	11,28	36,27	12,44
202	Čierna Voda	1 390	71	27,61	10,10	24,00	10,04
202	Čierny Brod	1 573	73	27,93	7,34	24,24	7,55
202	Dolná Streda	1 413	580	40,25	8,58	38,82	9,42
202	Dolné Saliby	1 951	64	28,60	11,52	24,89	10,71
202	Dolný Chotár	420	6	36,16	27,07	31,64	24,96
202	Galanta	15 201	6 813	33,29	1,02	30,37	0,65

Okres	Obec	počet obyv.	dochádzka	Vzdialenosť k OS v min:		Vzdialenosť k OS v km:	
				DS	GA	DS	GA
202	Gáň	711	679	38,74	6,48	34,80	5,40
202	Horné Saliby	3 229	180	25,30	9,64	22,17	9,01
202	Hoste	503	12	41,28	13,17	38,31	14,48
202	Jánovce	454	15	41,57	17,88	35,83	17,39
202	Jelka	3 915	136	32,42	21,64	27,86	20,66
202	Kajal	1 493	50	36,60	5,61	34,79	5,08
202	Košúty	1 633	46	29,64	5,63	26,43	5,75
202	Kráľov Brod	1 142	39	27,24	18,13	23,76	17,07
202	Malá Mača	634	83	37,21	9,10	33,47	9,64
202	Matúškovo	2 030	275	30,62	3,26	28,04	2,71
202	Mostová	1 578	118	24,85	7,85	21,78	8,03
202	Pata	3 026	123	43,57	11,91	45,08	15,67
202	Pusté Sady	600	31	47,89	16,22	49,42	20,02
202	Pusté Úľany	1 724	124	39,74	12,87	36,66	13,89
202	Sereď	16 259	2 464	43,79	12,13	41,94	12,53
202	Sládkovičovo	5 472	1 454	34,24	6,21	30,90	7,07
202	Šalgočka	440	12	51,02	19,36	52,04	22,63
202	Šintava	1 765	139	45,31	13,65	43,64	14,24
202	Šoporňa	4 134	161	44,17	12,51	44,53	15,13
202	Tomášikovo	1 600	42	17,14	15,25	15,10	14,67
202	Topoľnica	824	29	35,80	6,76	32,47	6,80
202	Trstice	3 816	135	21,12	24,24	18,21	22,67
202	Váhovce	2 084	34	43,63	11,96	39,98	10,26
202	Veľká Mača	2 609	66	38,67	9,15	37,12	7,72
202	Veľké Úľany	4 330	131	38,01	14,96	33,40	15,21
202	Veľký Grob	1 302	70	45,42	18,55	42,14	20,20
202	Vinohrady nad Váhom	1 584	26	47,22	15,56	45,71	16,31
202	Vozokany	1 197	68	19,76	12,47	17,54	12,16
202	Zemianske Sady	873	41	50,55	18,89	51,55	22,15
405	Diakovce	2 177	89	32,97	14,07	29,16	12,03
405	Dlhá nad Váhom	877	25	42,25	14,84	36,57	16,14
405	Hájske	1 335	17	46,30	14,64	48,96	19,55
405	Horná Kráľová	1 862	20	49,26	17,60	45,17	23,96
405	Kráľová nad Váhom	1 743	243	39,27	8,29	35,20	9,69
405	Močenok	4 379	235	50,37	19,29	43,44	23,01
405	Neded	3 333	67	44,43	31,19	38,69	30,33
405	Selice	2 945	54	52,07	24,66	45,60	25,17
405	Šaľa	23 429	3 404	37,83	10,78	32,74	12,63
405	Tešedíkovo	3 734	123	36,56	19,26	31,78	16,48
405	Trnovec nad Váhom	2 630	141	43,79	16,38	38,26	17,83
405	Vlčany	3 344	257	40,76	27,52	35,51	27,15
405	Žihárec	1 637	26	33,19	24,08	28,89	21,04
			Spolu	27,32	24,19	25,13	23,25

Poznámka: „Vzdialenosti spolu“ ukazujú, koľko priemerne prejde (v km a v min) jeden obyvateľ obvodu z centra svojej obce k budove súdu, ak sa na súd v danom meste cestujú všetci obyvatelia obvodu. Zdroje: Počet obyvateľov a dochádzka: vlastné prepočty a mapy z údajov získaných zo Sčítania obyvateľov, domov a bytov 2011 (SODB 2011), ŠÚ SR. Vzďialenosti v min a v km: vlastné výpočty trasovaním podľa cestnej infraštruktúry a rýchlostných obmedzení získaných z projektu OpenStreetMap z novembra 2019 a adries súdov, údaje o administratívnom členení z projektu www.geoportál.sk, stav z apríla 2019.

Východopodunajský obvod

Tabuľka 66: Dostupnosť obyvateľov súdov navrhovaného obvodu OS Komárno, OS Nové Zámky

Okres	Obec	počet obyv.	dochádzka	Vzdialenosť k OS v min:		Vzdialenosť k OS v km:	
				KN	NZ	KN	NZ
401	Bajč	1 254	75	19,06	9,02	22,10	8,23
401	Bátorove Kosihy	3 405	127	28,06	30,85	27,42	33,76
401	Bodza	366	16	28,69	44,27	27,17	41,99

Okres	Obec	počet obyv.	dochádz-ka	Vzdialenosť k OS v min:		Vzdialenosť k OS v km:	
				KN	NZ	KN	NZ
401	Bodzianske Lúky	201	1	35,88	30,46	31,97	28,03
401	Brestovec	471	9	33,78	40,06	31,16	38,49
401	Búč	1 181	25	33,67	35,68	29,87	37,73
401	Čalovec	1 194	19	18,69	32,87	15,57	32,64
401	Čičov	1 291	32	34,01	50,34	31,56	46,75
401	Dedina Mládeže	512	61	33,39	23,87	28,70	24,28
401	Dulovce	1 802	41	16,30	19,93	18,41	21,29
401	Holiare	464	6	29,01	45,35	27,44	42,63
401	Hurbanovo	7 774	831	13,70	14,80	16,32	14,41
401	Chotín	1 398	69	9,31	24,69	10,83	25,37
401	Imeľ	2 037	59	17,93	16,48	19,67	12,97
401	Iža	1 622	39	8,17	30,45	7,95	33,57
401	Kameničná	2 018	71	13,28	29,69	10,79	29,81
401	Klížska Nemá	537	18	32,87	51,59	30,03	47,19
401	Kolárovo	10 662	704	27,08	17,56	23,53	19,11
401	Komárno	34 607	5 115	1,40	28,24	0,70	30,68
401	Kravany nad Dunajom	743	39	34,02	43,07	29,87	44,22
401	Lipové	160	2	29,76	43,27	27,10	35,18
401	Marcelová	3 714	125	15,70	31,07	16,50	30,64
401	Martovce	699	13	15,40	22,29	16,12	19,71
401	Moča	1 149	27	26,75	43,68	22,82	42,82
401	Modrany	1 461	18	23,30	32,87	23,21	30,34
401	Mudroňovo	118	5	18,71	28,17	20,07	26,20
401	Nesvady	5 074	248	22,56	12,33	23,37	9,38
401	Okoličná na Ostrove	1 576	51	22,94	43,34	18,88	40,76
401	Patince	508	78	14,23	36,51	13,36	38,99
401	Pribeta	2 980	72	20,64	15,58	23,08	16,62
401	Radvaň nad Dunajom	719	17	22,71	43,09	19,98	39,98
401	Sokolce	1 236	134	31,89	41,58	29,64	39,73
401	Svätý Peter	2 728	98	13,34	22,89	15,32	21,45
401	Šrobárová	497	10	19,93	34,30	20,09	31,46
401	Tôň	811	46	25,16	41,50	23,76	38,95
401	Trávník	719	30	31,89	48,23	29,69	44,88
401	Veľké Kosihy	1 016	89	24,40	44,80	22,55	42,05
401	Virt	282	26	18,60	36,94	17,64	35,83
401	Vrbová nad Váhom	586	12	19,66	33,53	15,73	26,03
401	Zemianska Olča	2 425	145	23,59	38,62	21,87	36,30
401	Zlatná na Ostrove	2 367	138	13,94	39,23	12,28	38,18
404	Andovce	1 364	24	34,50	8,83	35,84	6,11
404	Bajtava	401	5	56,87	51,24	56,93	57,93
404	Bánov	3 721	85	34,91	10,66	36,96	8,12
404	Bardoňovo	802	45	53,32	38,21	55,81	32,27
404	Belá	373	21	45,21	37,36	45,30	42,93
404	Bešeňov	1 692	26	33,52	18,30	36,97	14,05
404	Bíňa	1 447	22	54,81	46,97	53,86	46,23
404	Branovo	583	14	31,81	16,59	35,58	13,07
404	Bruty	610	13	53,32	45,48	51,83	44,19
404	Čechy	308	8	38,37	23,27	43,04	21,20
404	Černík	1 008	17	51,04	28,60	52,05	23,85
404	Dedinka	774	13	45,74	30,63	49,00	29,94
404	Dolný Ohaj	1 589	61	39,01	23,79	41,94	19,02
404	Dubník	1 680	67	37,27	22,18	38,68	21,79
404	Dvory nad Žitavou	5 146	321	26,10	10,88	30,74	8,24

Okres	Obec	počet obyv.	dochádz-ka	Vzdialenosť k OS v min:		Vzdialenosť k OS v km:	
				KN	NZ	KN	NZ
404	Gbelce	2 227	127	35,77	27,93	36,65	32,18
404	Hul	1 226	43	41,09	24,72	43,91	19,66
404	Chľaba	705	11	61,39	55,76	60,81	61,81
404	Jasová	1 248	128	34,30	19,21	35,48	18,60
404	Jatov	794	27	43,68	19,44	48,90	20,07
404	Kamenica nad Hronom	1 369	59	52,55	46,92	52,85	53,85
404	Kamenín	1 505	63	50,46	42,61	49,97	45,38
404	Kamenný Most	1 045	12	49,89	42,05	49,38	44,79
404	Kmeťovo	912	12	51,91	31,91	53,27	25,72
404	Kolta	1 389	35	35,67	20,57	39,60	20,54
404	Komjatice	4 283	120	47,86	23,62	48,90	20,07
404	Komoča	916	17	29,37	12,31	27,22	13,04
404	Leľa	384	16	59,30	53,67	59,07	60,07
404	Lipová	1 573	45	44,20	19,96	44,58	15,74
404	Ľubá	464	33	45,95	38,11	45,69	41,10
404	Malá nad Hronom	392	2	56,50	48,66	55,22	50,64
404	Malé Kosihy	392	17	64,80	59,17	64,18	61,02
404	Maňa	2 128	60	48,39	31,24	50,60	25,31
404	Michal nad Žitavou	685	27	53,69	33,69	55,03	27,48
404	Mojzesovo	1 333	30	47,71	26,59	49,42	21,21
404	Mužla	1 941	39	39,54	37,83	39,71	42,85
404	Nána	1 194	56	47,52	41,89	48,17	49,17
404	Nová Vieska	732	9	31,88	24,04	33,44	27,74
404	Nové Zámky	39 513	6 706	28,72	3,30	30,91	1,18
404	Obid	1 168	13	45,26	41,51	44,03	47,53
404	Palárikovo	4 321	193	39,45	15,21	42,06	13,22
404	Pavlová	249	4	55,38	47,54	54,31	49,73
404	Podhájska	1 059	199	48,84	32,47	50,40	26,14
404	Pozba	508	9	51,20	34,83	53,95	29,69
404	Radava	800	25	43,82	27,45	46,23	21,98
404	Rastislavice	902	23	47,63	23,39	52,39	23,55
404	Rúbaň	982	13	35,72	25,99	38,82	25,40
404	Salka	1 032	35	60,31	54,68	59,81	60,81
404	Semerovo	1 443	25	34,21	19,10	38,24	16,34
404	Sikenička	444	6	61,74	53,90	59,53	54,11
404	Strekov	2 074	78	31,97	24,12	35,33	26,55
404	Svodín	2 595	56	44,20	36,36	44,28	39,69
404	Šarkan	366	8	40,51	32,67	40,88	36,30
404	Štúrovo	10 828	1 537	48,01	42,38	48,43	49,43
404	Šurany	10 268	1 399	41,18	16,93	41,66	12,82
404	Trávnica	1 111	21	52,17	35,80	52,58	28,32
404	Tvrdošovce	5 205	73	39,85	15,61	44,49	15,65
404	Úľany nad Žitavou	1 531	54	43,52	22,40	45,86	17,65
404	Veľké Lovce	1 968	19	41,42	26,21	43,50	20,57
404	Veľký Kýr	3 061	29	53,12	28,87	52,76	23,93
404	Vlkas	344	2	45,09	28,72	47,42	23,17
404	Zemné	2 267	46	35,84	18,28	32,90	15,56
			Spolu	28,75	23,21	29,42	22,80

Poznámka: „Vzdialenosti spolu“ ukazujú, koľko priemerne prejde (v km a v min) jeden obyvateľ obvodu z centra svojej obce k budove súdu, ak sa na súd v danom meste cestujú všetci obyvatelia obvodu. Zdroje: Počet obyvateľov a dochádzka: vlastné prepočty a mapy z údajov získaných zo Sčítania obyvateľov, domov a bytov 2011 (SODB 2011), ŠÚ SR. Vzdialenosti v min a v km: vlastné výpočty trasovaním podľa cestnej infraštruktúry a rýchlostných obmedzení získaných z projektu OpenStreetMap z novembra 2019 a adres súdov, údaje o administratívnom členení z projektu www.geoport.sk, stav z apríla 2019.

(Veľký) Tekovský obvod

Tabuľka 67: Dostupnosť obyvateľov súdov navrhovaného obvodu OS Levice, OS Žiar nad Hronom

Okres	Obec	počet obyv.	dochádzka	Vzdialenosť k OS v min:		Vzdialenosť k OS v km:	
				LV	ZH	LV	ZH
402	Bajka	332	14	14,96	54,50	13,50	65,61
402	Bátovce	1 102	84	15,32	47,52	14,27	52,10
402	Beša	643	30	20,40	59,94	20,06	72,16
402	Bielovce	231	5	41,27	83,15	35,16	90,47
402	Bohunice	133	14	20,63	42,47	19,14	47,48
402	Bory	318	9	16,36	56,49	13,25	68,95
402	Brhlovce	310	6	16,61	56,74	13,48	61,01
402	Čajkov	1 013	32	10,82	42,42	9,62	54,69
402	Čaka	832	24	31,59	71,13	29,25	81,35
402	Čata	1 078	44	40,57	83,82	34,82	91,98
402	Demandice	994	48	22,62	62,75	19,25	72,63
402	Devičany	401	13	16,47	43,22	15,83	47,92
402	Dolná Seč	433	48	8,60	52,02	6,74	62,43
402	Dolné Semerovce	520	10	28,94	69,06	25,96	79,33
402	Dolný Pial	957	46	19,95	59,49	18,93	71,04
402	Domadice	262	27	21,67	61,80	18,02	66,42
402	Drženice	370	16	15,26	50,77	13,23	52,30
402	Farná	1 307	35	34,78	74,32	31,59	83,70
402	Hokovce	529	19	32,52	68,13	29,37	72,33
402	Hontianska Vrbica	573	25	16,36	58,68	13,47	72,00
402	Hontianske Trstany	324	9	22,39	61,65	20,45	64,45
402	Horná Seč	534	41	5,74	48,80	5,15	60,01
402	Horné Semerovce	611	33	32,08	71,64	28,63	75,77
402	Horné Turovce	597	21	44,45	75,59	39,30	76,98
402	Horný Pial	278	10	16,34	55,88	16,06	68,17
402	Hrkovce	287	17	34,59	74,72	31,21	80,75
402	Hronovce	1 548	180	32,97	76,22	28,56	85,71
402	Hronské Kľačany	1 467	26	6,21	42,19	5,28	55,06
402	Hronské Kosihy	654	32	7,86	43,17	6,88	55,07
402	Iňa	203	8	17,36	56,91	16,14	68,25
402	Ipeľské Úľany	304	3	50,50	79,62	46,23	80,06
402	Ipeľský Sokolec	851	50	37,50	79,38	31,46	86,77
402	Jabloňovce	196	6	22,46	47,42	20,69	51,90
402	Jesenské	46	1	19,88	59,42	17,56	69,66
402	Jur nad Hronom	926	36	15,02	58,44	12,85	70,11
402	Kalná nad Hronom	1 991	3 223	7,95	47,50	7,42	59,53
402	Keť	658	4	41,38	80,92	37,34	89,44
402	Kozárovce	2 005	54	13,86	34,42	14,77	47,34
402	Krškany	784	186	7,89	47,94	6,73	62,81
402	Kubáňovo	304	1	32,62	72,75	28,07	81,44
402	Kukučínov	614	12	24,00	66,32	19,86	78,39
402	Kuraľany	525	2	38,64	78,18	35,00	87,10
402	Levice	34 767	6 399	0,63	44,51	0,31	59,07
402	Lok	1 029	21	13,38	52,92	12,61	64,71
402	Lontov	723	11	33,08	75,40	27,83	86,36
402	Lula	183	3	22,87	60,55	21,38	72,53
402	Málaš	489	15	28,12	67,66	25,59	77,70
402	Malé Kozmálovce	410	10	12,33	37,70	13,52	50,49
402	Malé Ludince	186	12	37,20	79,52	31,46	89,99
402	Mýtne Ludany	954	13	10,16	54,57	8,31	67,22
402	Nová Dedina	1 551	39	10,11	44,69	9,03	54,76
402	Nový Tekov	804	40	12,05	42,49	11,72	54,48
402	Nýrovce	554	18	34,52	74,06	30,36	83,13
402	Ondrejovce	459	9	17,02	56,56	15,32	67,43
402	Pastovce	544	8	44,36	86,68	37,79	93,81
402	Pečenice	123	1	18,06	50,26	16,69	54,52

Okres	Obec	počet obyv.	dochádzka	Vzdialenosť k OS v min:		Vzdialenosť k OS v km:	
				LV	ZH	LV	ZH
402	Plášťovce	1 654	44	42,42	69,99	38,90	72,23
402	Plavé Vozokany	903	15	28,74	68,28	25,37	77,47
402	Podlužany	759	62	5,61	43,45	4,74	57,22
402	Pohronský Ruskov	1 329	118	37,79	81,04	32,57	89,73
402	Pukanec	1 973	94	21,30	38,93	19,61	44,29
402	Rybník	1 412	41	10,06	39,73	10,64	51,82
402	Santovka	790	86	18,90	59,03	15,63	69,17
402	Sazdice	471	4	28,55	68,68	24,69	78,06
402	Sikenica	667	11	26,07	68,39	21,64	80,17
402	Slatina	359	38	35,39	71,81	32,01	75,59
402	Starý Hrádok	196	24	11,20	54,62	9,84	68,75
402	Starý Tekov	1 427	44	9,43	42,27	8,59	53,92
402	Šahy	7 609	1 144	39,60	79,73	35,66	83,45
402	Šalov	379	20	34,59	76,91	29,07	87,60
402	Šarovce	1 667	87	19,32	62,57	17,10	74,25
402	Tehla	526	9	19,78	57,45	18,77	69,84
402	Tekovské Lužany	2 886	72	22,58	62,12	20,23	72,34
402	Tekovský Hrádok	337	16	14,11	53,65	12,91	65,01
402	Tlmače	3 819	1 723	9,63	35,94	10,84	48,59
402	Tupá	596	266	32,25	72,38	28,85	78,39
402	Turá	229	9	17,31	56,85	16,24	68,34
402	Uhliská	199	5	33,30	44,10	28,24	45,02
402	Veľké Kozmálovce	700	71	9,32	38,61	9,59	50,82
402	Veľké Ludince	1 559	45	39,93	79,47	36,18	88,28
402	Veľké Turovce	755	41	41,57	79,38	36,87	79,98
402	Veľký Ďur	1 278	91	13,74	51,41	13,39	64,46
402	Vyškovce nad Ipľom	674	7	35,17	75,30	30,54	83,92
402	Vyšné nad Hronom	176	3	11,03	54,45	8,80	64,50
402	Zalaba	174	12	40,83	83,15	34,67	93,20
402	Zbrojníky	502	41	19,32	61,63	15,83	74,36
402	Želiezovce	7 208	768	27,47	70,72	23,80	80,95
402	Žemberovce	1 244	62	13,34	52,02	12,67	56,08
402	Žemliare	168	4	13,99	57,41	11,29	66,99
407	Beladice	1 558	140	30,63	39,33	37,59	63,61
407	Čaradice	509	24	20,21	29,27	22,26	46,11
407	Červený Hrádok	415	29	24,86	43,07	26,29	59,38
407	Čierne Kľačany	1 089	21	25,93	37,43	26,51	53,86
407	Hostie	1 173	29	35,43	46,93	36,03	63,22
407	Hosťovce	742	31	31,80	43,30	33,25	60,44
407	Choča	509	7	29,08	37,78	35,69	61,76
407	Jedľové Kostofany	943	12	42,36	48,49	41,50	54,41
407	Kostofany pod Tribečom	370	3	39,73	48,43	41,24	68,43
407	Ladice	736	6	36,40	45,10	38,33	65,52
407	Lovce	681	27	34,87	46,37	36,12	63,31
407	Machulince	1 036	65	30,62	42,12	31,33	58,52
407	Malé Vozokany	310	10	24,77	41,44	25,28	58,03
407	Mankovce	541	4	33,68	45,19	35,30	62,49
407	Martin nad Žitavou	513	15	28,83	40,33	31,01	58,20
407	Nemčiňany	713	27	19,65	42,63	20,79	54,05
407	Neverice	673	47	32,73	41,43	37,80	64,99
407	Nevidzany	602	23	22,23	45,24	26,50	60,96
407	Obyce	1 507	25	33,32	44,83	33,73	59,72
407	Skýcov	1 029	24	41,87	53,37	41,87	69,06
407	Sľažany	1 682	28	31,08	42,58	33,00	60,19
407	Slepčany	835	19	30,81	39,51	32,62	61,62
407	Tekovské Nemce	1 042	27	20,91	31,08	20,92	44,39
407	Tesárske Mlyňany	1 696	96	27,52	36,23	30,15	58,86
407	Topoľčianky	2 736	385	30,92	42,42	32,31	59,50
407	Veľčice	818	18	35,82	47,32	37,01	64,20

Okres	Obec	počet obyv.	dochádzka	Vzdialenosť k OS v min:		Vzdialenosť k OS v km:	
				LV	ZH	LV	ZH
407	Veľké Vozokany	498	5	27,30	42,02	27,15	57,55
407	Vieska nad Žitavou	462	32	30,91	39,61	30,25	60,99
407	Volkovce	995	122	21,85	33,35	23,26	50,45
407	Zlaté Moravce	12 269	3 444	24,72	36,22	27,34	54,53
407	Zlatno	222	6	39,77	51,27	40,40	67,59
407	Žikava	513	10	34,67	46,18	35,74	62,93
407	Žitavany	1 876	60	27,82	39,32	29,46	56,65
612	Brehy	1 083	28	24,76	22,33	28,57	31,70
612	Hodruša-Hámre	2 192	151	38,17	26,16	39,64	27,57
612	Horné Hámre	619	21	34,44	20,74	42,65	23,42
612	Hrabičov	589	7	39,77	26,06	44,11	28,78
612	Hronský Beňadik	1 224	112	17,39	27,56	17,78	41,25
612	Kľak	237	2	47,55	33,85	50,72	35,38
612	Malá Lehota	923	14	44,08	41,86	44,99	48,71
612	Nová Baňa	7 570	730	26,20	23,98	29,46	33,15
612	Orovnica	553	9	23,10	27,01	23,91	37,18
612	Ostrý Grúň	572	11	44,71	31,01	48,20	32,86
612	Píla	143	2	40,88	27,87	42,96	31,06
612	Rudno nad Hronom	502	11	28,03	25,60	32,99	27,28
612	Tekovská Breznica	1265	39	24,45	27,03	24,81	35,55
612	Veľká Lehota	1198	32	37,06	34,84	39,04	42,75
612	Veľké Pole	429	28	43,18	30,17	46,17	34,27
612	Voznica	673	17	32,82	20,80	37,43	23,03
612	Žarnovica	6441	986	30,06	16,36	39,76	19,40
612	Župkov	819	19	37,13	23,43	41,42	26,08
613	Bartošova Lehôtka	399	139	44,97	10,90	67,03	12,10
613	Bzenica	533	28	33,20	13,94	45,33	13,83
613	Dolná Trnávka	344	15	39,59	7,55	52,07	7,10
613	Dolná Ves	239	11	46,82	12,75	68,45	13,52
613	Dolná Ždaňa	785	38	38,45	10,91	50,34	10,51
613	Hliník nad Hronom	3001	505	36,62	11,39	48,95	10,99
613	Horná Ves	724	18	47,96	13,89	69,69	14,76
613	Horná Ždaňa	564	58	41,20	13,67	52,72	12,89
613	Hronská Dúbrava	421	95	48,84	14,85	66,28	15,19
613	Ihráč	555	8	52,93	18,25	72,16	17,23
613	Janova Lehota	917	24	45,37	9,90	65,32	9,68
613	Jastrabá	573	23	49,41	15,34	70,19	15,25
613	Kopernica	443	32	56,27	22,20	78,31	23,38
613	Kosorín	425	5	47,26	11,80	67,34	11,12
613	Krahule	202	12	57,79	23,72	79,56	24,62
613	Kremnica	5807	984	50,67	16,60	73,23	18,29
613	Kremnické Bane	262	109	53,72	19,65	76,49	21,56
613	Kunešov	250	5	58,40	24,33	80,60	25,67
613	Ladomerská Vieska	816	485	40,98	5,05	57,49	3,60
613	Lehôtka pod Brehmi	399	20	36,49	9,72	50,66	9,48
613	Lovča	698	9	41,91	5,23	54,54	4,62
613	Lovčica-Trubín	1580	21	41,70	6,24	62,24	6,60
613	Lúčky	204	3	52,93	18,86	75,36	20,43
613	Lutila	1308	26	43,83	4,68	62,49	3,98
613	Nevoľné	422	1	56,87	22,19	75,48	20,55
613	Pitelová	675	8	44,17	9,49	63,89	8,95
613	Prestavky	667	2	44,19	16,65	55,65	15,82
613	Prochot	591	7	48,29	20,76	58,84	19,01
613	Repište	302	4	48,06	21,29	55,43	19,87
613	Sklené Teplice	430	52	46,14	19,37	54,55	17,88
613	Slaská	479	7	50,03	10,89	67,66	9,14
613	Stará Kremnička	1107	42	40,06	5,99	60,88	5,95
613	Trnavá Hora	1188	97	43,91	9,22	64,54	9,61
613	Vyhne	1278	160	38,61	19,34	50,82	19,28

Okres	Obec	počet obyv.	dochádzka	Vzdialenosť k OS v min:		Vzdialenosť k OS v km:	
				LV	ZH	LV	ZH
613	Žiar nad Hronom	19794	3696	43,45	2,03	58,40	1,02
			Spolu	26,30	39,63	29,74	48,79

Poznámka: „Vzdialenosti spolu“ ukazujú, koľko priemerne prejde (v km a v min) jeden obyvateľ obvodu z centra svojej obce k budove súdu, ak sa na súd v danom meste cestujú všetci obyvatelia obvodu. Zdroje: Počet obyvateľov a dochádzka: vlastné prepočty a mapy z údajov získaných zo Sčítania obyvateľov, domov a bytov 2011 (SODB 2011), ŠÚ SR. Vzdialenosti v min a v km: vlastné výpočty trasovaním podľa cestnej infraštruktúry a rýchlostných obmedzení získaných z projektu OpenStreetMap z novembra 2019 a adres súdov, údaje o administratívnom členení z projektu www.geoport.sk, stav z apríla 2019.

Severozemplínsky obvod

Tabuľka 68: Dostupnosť obyvateľov súdov navrhovaného obvodu OS Levice, OS Žiar nad Hronom

Okres	Obec	počet obyv.	dochádzka	Vzdialenosť k OS v min:			Vzdialenosť k OS v km:		
				HE	SK	VT	HE	SK	VT
702	Adidovce	212	2	13,11	70,24	35,20	14,38	77,19	37,79
702	Baškovce	419	6	14,95	53,19	34,61	15,52	59,63	36,61
702	Brekov	1 335	43	7,44	57,16	16,89	7,72	65,72	17,72
702	Brestov	567	8	5,56	54,89	25,22	5,26	61,79	26,34
702	Černina	172	7	17,85	56,08	37,51	18,17	62,29	39,26
702	Dedačov	171	2	12,25	60,64	34,34	14,49	64,69	37,90
702	Gruzovce	123	0	7,68	52,78	27,34	7,63	59,41	28,72
702	Hankovce	539	12	9,75	58,14	31,84	12,05	62,25	35,45
702	Hažín nad Cirochou	704	5	5,75	61,97	26,93	5,32	69,68	28,07
702	Hrabovec nad Laborcom	568	5	17,66	51,49	39,75	20,96	54,38	44,37
702	Hrubov	487	5	21,89	60,13	41,56	23,09	67,21	44,18
702	Hudcovce	429	7	11,13	47,12	12,72	11,95	54,01	12,40
702	Humenné	35 182	5 485	2,60	56,69	21,65	2,04	64,33	22,72
702	Chlmec	558	12	8,15	64,36	29,32	7,48	71,84	30,23
702	Jabloň	427	27	15,17	56,01	37,26	17,47	59,57	40,88
702	Jankovce	277	2	20,66	44,66	28,53	21,57	50,15	28,91
702	Jasenov	1 154	55	4,97	61,18	26,14	4,03	68,39	26,78
702	Kamenica nad Cirochou	2 351	139	8,08	64,30	29,26	7,75	72,11	30,50
702	Kamienka	558	13	9,95	66,17	31,12	10,13	74,50	32,89
702	Karná	435	4	17,54	59,03	24,62	16,41	64,59	22,98
702	Kochanovce	751	20	4,98	62,11	27,07	4,55	69,56	27,95
702	Košarovce	604	31	18,60	41,85	25,72	19,54	47,50	26,26
702	Koškovce	608	63	12,45	56,44	34,54	14,70	60,09	38,11
702	Lackovce	595	18	4,09	61,23	26,19	3,84	68,85	27,24
702	Lieskovec	434	16	12,39	53,88	19,48	12,37	60,56	18,95
702	Ľubiša	829	19	8,50	61,54	30,60	9,95	65,56	33,35
702	Lukačovce	489	10	17,38	43,08	26,94	18,37	48,68	27,44
702	Maškovce	52	0	13,33	70,46	35,42	14,21	77,01	37,62
702	Modra nad Cirochou	1 018	15	12,34	68,55	33,51	12,22	76,59	34,98
702	Myslina	547	45	6,98	55,05	20,65	7,23	62,76	21,15
702	Nechválava Polianka	103	0	21,31	73,70	43,40	23,14	78,36	46,54
702	Nižná Jablonka	186	5	25,95	60,42	48,04	28,51	63,96	51,91
702	Nižná Sitnica	330	5	21,81	45,08	28,94	22,74	50,72	29,47
702	Nižné Ladičkovce	351	10	11,13	65,54	33,22	13,55	70,78	36,96
702	Ohradzany	634	26	11,09	49,37	30,75	11,45	55,60	32,53
702	Pakostov	472	4	24,44	44,85	31,57	25,88	47,57	32,61
702	Papín	990	24	21,73	64,89	43,82	23,85	68,71	47,25
702	Porúbka	275	4	9,98	66,19	31,15	10,05	74,41	32,80
702	Prituľany	61	1	29,29	52,56	36,42	30,24	58,21	36,97
702	Ptičie	632	30	8,28	64,50	29,45	7,75	72,11	30,50
702	Rohožník	38	1	27,64	50,91	34,77	28,66	56,63	35,38
702	Rokytov pri Humennom	301	13	18,67	58,05	40,76	21,43	63,12	44,84
702	Rovné	458	8	10,13	67,26	32,22	10,64	73,44	34,04
702	Ruská Kajňa	111	0	28,57	42,24	35,71	29,59	44,87	36,32
702	Ruská Poruba	249	8	30,26	53,53	37,39	31,04	59,01	37,77

Okres	Obec	počet obyv.	dochádzka	Vzdialenosť k OS v min:			Vzdialenosť k OS v km:		
				HE	SK	VT	HE	SK	VT
702	Slovenská Volová	517	10	9,51	51,37	29,17	9,60	57,66	30,69
702	Slovenské Krivé	133	0	18,11	58,95	40,20	20,41	62,51	43,82
702	Sopkovce	118	0	15,40	53,68	35,07	15,04	59,19	36,13
702	Topoľovka	829	60	8,45	49,80	15,40	8,94	57,02	15,41
702	Turcovce	316	13	17,50	55,74	37,17	17,97	62,08	39,06
702	Udavské	1 252	126	5,92	63,05	28,01	6,71	69,51	30,11
702	Valaškovce (vojenský obvod)	0	7	13,16	69,38	34,33	11,31	75,67	34,06
702	Veľopolie	340	18	8,50	63,17	30,59	8,62	67,32	32,03
702	Víťazovce	320	2	14,50	45,95	29,82	15,01	52,03	30,79
702	Vyšná Jablonka	65	2	28,77	60,23	50,86	32,01	63,77	55,42
702	Vyšná Sitnica	383	3	24,53	47,80	31,66	25,93	53,90	32,66
702	Vyšné Ladičkovce	215	1	13,17	67,58	35,26	15,40	72,62	38,81
702	Vyšný Hrušov	460	18	9,93	67,06	32,02	10,89	73,70	34,30
702	Závada	73	2	34,48	57,75	41,61	34,94	62,91	41,67
702	Závadka	537	4	6,10	52,15	17,75	6,33	59,63	18,02
702	Zbudské Dlhé	653	9	16,28	51,60	38,37	19,31	54,98	42,72
702	Zubné	361	11	16,87	69,17	38,97	18,58	73,72	41,98
705	Brestov nad Laborcom	110	0	18,60	52,43	40,69	21,47	54,89	44,88
705	Čabalovce	353	3	35,08	42,51	57,17	38,64	46,35	62,04
705	Čabiny	386	18	25,96	41,93	48,05	30,19	46,84	53,60
705	Čertižné	369	2	45,90	49,91	67,99	52,41	54,43	75,82
705	Habura	461	13	42,56	46,56	64,65	48,51	50,53	71,91
705	Kalinov	286	33	42,96	46,97	65,05	48,34	50,36	71,75
705	Krásny Brod	457	27	32,51	35,78	54,60	37,64	39,39	61,05
705	Medzilaborce	7 004	489	35,56	39,57	57,65	41,37	43,39	64,78
705	Ňagov	424	0	34,60	38,61	56,69	40,68	42,70	64,09
705	Ofka	320	8	32,07	37,00	39,41	33,95	39,51	40,68
705	Oľšinkov	36	0	32,98	50,39	55,07	36,33	54,88	59,73
705	Palota	176	8	44,30	48,31	66,39	49,81	51,82	73,21
705	Radvaň nad Laborcom	582	49	20,80	47,98	42,89	24,61	49,72	48,00
705	Repejov	138	5	38,30	31,23	45,64	39,79	33,76	46,52
705	Rokytovce	186	3	34,75	33,13	56,85	40,67	36,37	63,57
705	Roškovce	193	1	36,00	41,97	58,09	39,79	44,89	63,20
705	Sukov	133	8	31,51	42,26	53,60	35,36	45,14	58,77
705	Svetlice	118	4	27,02	52,60	49,12	30,81	56,85	54,22
705	Valentovce	42	1	27,82	54,26	49,91	31,10	56,92	54,51
705	Volica	320	7	23,18	45,38	45,27	27,15	50,23	50,55
705	Výrava	180	16	29,66	47,06	51,75	33,00	51,55	56,41
705	Zbojné	170	9	22,23	54,49	44,32	25,52	59,03	48,93
705	Zbudská Belá	125	0	23,59	50,04	45,68	27,41	53,23	50,81
709	Belá nad Cirochou	3 363	85	18,09	74,31	39,27	17,97	82,34	40,73
709	Brezovec	49	0	48,47	104,69	69,65	50,59	113,64	73,35
709	Čukalovce	156	6	35,92	71,05	57,10	35,43	75,09	58,19
709	Dlhé nad Cirochou	2 034	97	14,12	70,33	35,29	14,00	78,37	36,76
709	Dúbrava	242	49	48,36	104,57	66,35	50,27	113,32	72,97
709	Hostovice	290	18	30,14	65,01	52,23	33,10	68,89	56,51
709	Hrabová Roztoka	63	1	53,75	109,97	71,74	55,76	118,81	78,46
709	Jalová	79	1	34,15	90,36	55,32	34,08	97,12	56,83
709	Kalná Roztoka	555	6	35,71	91,93	56,89	36,22	99,27	58,97
709	Klenová	519	24	38,86	95,07	60,03	39,39	102,44	62,14
709	Kolbasov	89	5	45,82	102,03	66,99	47,21	110,26	69,96
709	Kolonica	580	7	34,47	90,68	55,64	34,72	97,77	57,48
709	Ladomirov	314	9	38,96	95,17	60,13	39,50	102,55	62,25
709	Michajlov	100	0	45,72	101,94	66,89	47,20	110,25	69,95
709	Nová Sedlica	296	15	63,17	119,39	84,35	65,77	128,82	88,52
709	Osadné	198	51	32,92	67,79	55,01	35,69	71,47	59,09
709	Parihuzovce	31	0	39,41	74,54	60,58	38,06	77,71	60,81
709	Pčoliné	593	26	31,59	71,33	52,76	31,05	75,59	53,80
709	Pichne	569	13	21,78	74,17	43,87	23,90	79,12	47,31

Okres	Obec	počet obyv.	dochádzka	Vzdialenosť k OS v min:			Vzdialenosť k OS v km:		
				HE	SK	VT	HE	SK	VT
709	Príslop	57	1	40,38	96,60	61,55	41,41	104,46	64,17
709	Runina	82	4	52,21	108,43	73,39	53,04	116,09	75,79
709	Ruská Volová	106	0	43,40	99,62	64,57	44,10	107,15	66,85
709	Ruský Potok	133	0	51,57	107,78	72,74	52,87	115,92	75,62
709	Snina	20 641	1 461	22,70	78,92	43,88	21,95	85,03	44,70
709	Stakčín	2 476	229	29,16	85,38	50,34	28,87	91,92	51,63
709	Stakčínska Roztoka	337	7	34,13	90,34	55,30	33,32	96,37	56,07
709	Strihovce	146	0	54,96	111,18	72,95	57,21	120,26	79,92
709	Šmigovec	95	2	51,53	107,74	69,52	53,79	116,84	76,50
709	Topoľa	163	17	45,04	101,26	66,22	46,00	109,05	68,75
709	Ublá	804	159	45,12	101,34	66,29	46,39	109,43	69,14
709	Ulič	918	115	51,96	108,17	73,13	53,81	116,86	76,56
709	Uličské Krivé	263	5	54,93	111,15	76,10	57,12	120,17	79,87
709	Zboj	382	62	60,63	116,85	81,80	62,96	126,00	85,71
709	Zemplínske Hámre	1 262	24	22,78	78,99	43,95	22,65	87,02	45,41
711	Baňa	169	0	52,63	17,71	46,56	57,78	17,90	50,14
711	Breznica	779	36	41,12	17,16	35,05	47,19	18,78	39,55
711	Breznička	131	1	50,34	17,24	44,27	55,74	18,86	48,10
711	Brusnica	421	7	44,66	22,33	38,59	49,84	23,33	42,20
711	Bukovce	525	35	49,29	19,26	48,48	52,67	20,95	53,70
711	Bystrá	30	0	44,74	29,20	52,08	45,79	30,31	52,52
711	Bžany	164	7	39,39	25,63	33,32	45,00	27,60	37,35
711	Duplín	475	9	50,03	8,24	43,96	56,27	9,71	48,62
711	Gribov	207	3	52,94	23,58	52,80	56,04	25,04	57,79
711	Havaj	403	30	43,71	24,18	52,24	46,96	26,49	53,69
711	Chotča	545	19	50,44	15,15	44,37	56,73	16,72	49,47
711	Jakušovce	47	0	49,21	26,88	43,14	54,11	27,60	46,47
711	Kolbovce	185	12	47,08	24,74	41,01	52,23	25,71	44,58
711	Korunková	76	1	51,79	29,46	45,72	56,39	29,88	48,75
711	Kožuchovce	69	0	55,94	26,58	55,80	58,69	27,70	60,45
711	Krišľovce	35	0	47,20	24,87	41,13	52,34	25,83	44,69
711	Kručov	219	4	38,59	24,83	32,52	45,18	27,78	37,54
711	Krušinec	276	1	49,74	14,45	43,67	55,89	16,05	48,25
711	Lomné	268	15	37,66	23,90	31,59	43,26	25,86	35,61
711	Makovce	192	1	46,17	21,71	50,93	49,44	24,02	55,42
711	Malá Poľana	112	2	39,70	28,28	56,34	46,28	30,84	58,03
711	Miková	156	9	42,98	30,34	59,62	49,18	28,95	60,93
711	Miňovce	350	9	38,14	20,51	32,07	44,13	21,98	36,49
711	Mrázovce	90	0	38,59	23,53	32,52	43,27	25,01	35,62
711	Nižná Oľšava	404	28	41,86	21,62	35,79	47,06	22,39	39,41
711	Oľšavka	240	3	53,60	21,54	50,76	56,55	22,99	55,74
711	Potoky	92	0	53,50	10,06	47,43	59,47	11,18	51,83
711	Potôčky	59	0	51,50	19,64	45,43	56,77	20,98	49,13
711	Soľník	42	0	53,87	31,53	47,80	58,23	31,71	50,58
711	Staškovce	259	10	49,25	23,53	52,75	52,26	23,98	58,25
711	Stropkov	10929	1234	45,76	12,51	39,69	52,01	13,97	44,36
711	Šandal	309	28	50,13	17,35	44,06	55,86	17,96	48,21
711	Tisinec	394	7	48,81	9,78	42,74	54,74	11,39	47,10
711	Tokajík	118	2	36,78	27,55	30,71	41,26	28,56	33,61
711	Turany nad Ondavou	394	23	35,02	23,93	28,95	40,32	25,86	32,68
711	Varechovce	175	0	41,34	27,73	48,68	42,96	30,49	49,69
711	Veľkrop	209	8	48,77	23,42	50,44	51,37	24,26	53,50
711	Vislava	225	2	55,57	12,77	49,50	61,53	11,93	54,01
711	Vladiča	64	2	46,90	26,41	56,31	52,65	25,48	61,40
711	Vojtovce	112	13	47,84	19,74	41,77	53,51	20,60	45,87
711	Vyškovce	141	2	51,89	16,45	45,82	58,27	15,19	50,76
711	Vyšná Oľšava	601	7	44,29	24,05	38,22	49,68	25,02	42,04
711	Vyšný Hrabovec	189	2	34,25	29,77	28,18	38,74	30,25	31,10
712	Belejovce	21	0	68,60	11,37	62,53	75,56	10,36	67,92

Okres	Obec	počet obyv.	dochádzka	Vzdialenosť k OS v min:			Vzdialenosť k OS v km:		
				HE	SK	VT	HE	SK	VT
712	Beňadikovce	232	9	54,82	16,62	48,07	63,08	16,31	52,34
712	Bodružal	66	0	59,72	13,92	63,29	62,06	14,42	68,04
712	Cernina	585	22	66,60	17,01	59,84	73,52	14,95	62,78
712	Cigla	108	3	73,36	16,12	67,29	81,04	15,84	73,39
712	Dlhoňa	69	1	66,67	11,05	60,60	75,18	10,07	67,53
712	Dobroslava	33	1	64,41	8,79	58,34	73,18	8,08	65,54
712	Dubová	225	2	69,78	12,55	63,71	78,05	12,85	70,40
712	Dukovce	262	3	56,70	35,05	39,33	63,89	37,24	42,53
712	Fijaš	149	2	42,89	21,26	36,14	50,33	23,71	39,62
712	Giraltovce	4171	512	46,83	25,19	32,20	54,72	28,08	35,23
712	Havranec	12	2	71,14	15,52	65,07	79,13	14,03	71,48
712	Hrabovčík	331	12	59,39	6,46	53,32	66,08	5,63	58,44
712	Hunkovce	336	7	65,04	9,60	58,97	67,30	9,92	65,93
712	Jurkova Voľa	86	1	61,73	4,49	55,66	70,12	4,93	62,48
712	Kalnište	554	6	53,20	31,55	36,89	60,07	33,42	39,53
712	Kapišová	415	12	60,82	5,21	54,75	70,01	4,91	62,37
712	Kečkovce	229	7	69,36	12,13	63,29	77,29	12,09	69,64
712	Kobylnice	95	2	52,12	32,21	30,45	57,34	34,89	33,08
712	Korejovce	64	2	66,56	11,12	60,49	68,81	11,43	67,44
712	Kračúnovce	1165	31	50,21	28,57	33,90	57,79	31,15	35,92
712	Krajná Bystrá	380	3	65,72	12,78	62,15	67,55	13,27	69,29
712	Krajná Poľana	213	19	62,29	11,03	60,40	64,33	11,91	67,93
712	Krajná Porúbka	60	0	71,97	16,53	65,90	73,51	16,13	72,14
712	Krajné Čierno	83	0	66,83	11,40	60,76	69,94	9,99	66,01
712	Kružlová	640	16	63,74	8,13	57,67	72,59	7,49	64,95
712	Kuková	700	28	53,32	31,68	35,95	60,73	34,08	39,37
712	Kurimka	365	11	71,26	21,68	64,51	77,61	19,05	66,87
712	Ladomirová	991	28	60,95	5,52	54,88	68,83	5,36	61,32
712	Lúčka	523	4	51,61	29,96	35,30	58,92	32,28	37,56
712	Lužany pri Topli	260	2	51,98	30,34	35,68	59,24	32,60	38,36
712	Matovce	131	3	44,14	21,30	37,38	51,37	23,32	40,63
712	Medvedie	50	0	69,49	14,05	63,42	71,40	14,02	70,03
712	Mestisko	474	9	55,52	8,84	49,45	62,38	7,22	54,74
712	Mičakovce	153	1	49,14	29,91	27,48	54,67	32,89	30,41
712	Miroľa	72	0	55,37	17,94	59,52	58,24	18,00	64,23
712	Mlynárovce	220	20	57,61	15,62	50,85	65,58	13,72	54,84
712	Nižná Jedľová	92	0	64,10	6,87	58,03	71,31	6,12	63,67
712	Nižná Pisaná	89	0	66,19	10,57	60,12	74,75	9,65	67,11
712	Nižný Komárnik	180	2	63,60	13,16	62,52	65,37	13,63	69,65
712	Nižný Mirošov	246	13	66,26	9,03	60,19	75,24	10,04	67,60
712	Nižný Orlík	284	7	61,73	4,49	55,66	70,12	4,93	62,48
712	Nová Polianka	68	87	57,78	7,12	51,71	64,58	7,25	56,93
712	Okrúhle	648	22	47,88	16,27	41,12	56,17	17,88	45,43
712	Príkra	8	1	62,65	16,85	66,22	64,67	17,04	70,66
712	Pstriná	60	0	55,59	18,16	59,73	58,35	18,11	64,33
712	Radoma	449	6	49,94	14,20	43,18	58,46	15,59	47,72
712	Rakovčík	174	1	53,88	8,26	47,81	61,15	9,29	53,50
712	Rovné	492	4	62,66	13,07	55,90	70,01	11,44	59,27
712	Roztoky	353	7	71,41	14,18	65,34	79,75	14,55	72,10
712	Soboš	147	1	44,76	20,80	38,00	52,05	22,70	41,31
712	Stročín	538	31	53,65	4,90	47,58	60,61	5,50	52,96
712	Svidnička	140	12	66,67	11,05	60,60	75,18	10,07	67,53
712	Svidník	11626	1628	58,74	0,48	52,67	65,89	0,28	58,25
712	Šarbov	14	0	73,80	18,36	67,73	75,21	17,83	73,84
712	Šarišský Štiavnik	291	15	51,78	13,01	45,02	60,34	14,03	49,60
712	Šemetkovce	84	2	61,05	11,35	54,98	66,36	10,68	58,85
712	Štefurov	115	2	50,89	22,74	44,13	58,34	24,09	47,60
712	Vagrinec	130	0	61,36	7,26	55,29	66,58	7,01	59,07
712	Valkovce	229	2	48,12	19,97	41,37	55,76	21,51	45,02

Okres	Obec	počet obyv.	dochádzka	Vzdialenosť k OS v min:			Vzdialenosť k OS v km:		
				HE	SK	VT	HE	SK	VT
712	Vápeník	41	0	70,11	14,49	64,04	78,22	13,12	70,57
712	Vyšná Jedľová	193	7	64,10	6,87	58,03	71,31	6,12	63,67
712	Vyšná Pisaná	76	1	68,64	13,03	62,57	76,92	11,82	69,28
712	Vyšný Komárnik	78	25	66,01	15,56	64,93	68,62	16,88	72,89
712	Vyšný Mirošov	575	4	69,54	12,31	63,47	78,56	13,36	70,91
712	Vyšný Orlík	383	33	63,46	6,23	57,39	72,07	6,88	64,43
712	Železník	449	17	49,89	28,25	31,47	57,46	30,81	34,11
712	Želmanovce	336	8	55,39	33,75	38,03	62,74	36,09	41,37
713	Babie	250	8	48,63	38,34	26,97	53,77	40,79	29,51
713	Banské	1737	14	35,84	64,86	14,18	37,06	71,05	12,69
713	Benkovce	528	28	19,09	39,19	13,02	20,78	45,20	13,13
713	Bystré	2663	155	41,00	39,73	19,33	44,65	43,38	20,29
713	Cabov	409	5	31,39	63,37	12,96	33,62	71,05	12,81
713	Čaklov	2438	141	28,28	51,67	6,62	30,56	57,35	6,19
713	Čičava	1204	20	29,20	58,21	6,06	29,40	63,18	5,03
713	Čierne nad Topľou	758	21	38,53	41,94	16,87	42,13	45,90	17,77
713	Ďapalovce	471	2	34,55	36,18	28,48	35,97	36,00	28,32
713	Davidov	786	6	31,83	61,77	11,09	31,44	68,87	10,63
713	Detriák	55	1	37,93	49,27	31,86	37,11	50,90	29,47
713	Dlhé Klčovo	1404	24	23,35	55,34	9,15	26,76	64,19	10,51
713	Ďurďoš	239	21	45,21	34,17	23,54	50,66	37,06	26,40
713	Giglovce	155	1	26,41	34,05	20,38	27,73	39,32	20,63
713	Girovce	70	0	24,65	37,72	21,58	25,85	42,15	20,91
713	Hanušovce nad Topľou	3743	316	43,99	37,39	22,33	48,82	41,09	24,45
713	Hencovce	1339	1089	21,02	49,39	4,78	22,07	56,06	3,98
713	Hermanovce nad Topľou	703	1	44,44	44,23	22,77	47,83	47,75	23,46
713	Hlinné	1776	74	34,80	46,03	13,14	37,37	51,14	13,00
713	Holčíkovce	444	42	27,18	32,92	21,11	29,48	37,78	21,83
713	Jasenovce	226	13	24,68	36,20	19,45	26,12	41,20	19,45
713	Jastrabia nad Topľou	446	21	33,26	50,39	10,12	33,21	55,80	8,84
713	Juskova Voľa	345	24	32,38	61,39	10,71	34,58	68,57	10,21
713	Kamenná Poruba	1246	16	28,29	57,73	7,05	30,95	64,95	6,59
713	Kladzany	529	10	17,23	46,41	9,91	18,65	53,59	10,49
713	Komárany	468	11	29,43	52,73	6,29	29,83	58,08	5,46
713	Kučín	505	15	18,00	48,57	7,75	19,68	55,67	8,40
713	Kvakovce	419	14	26,17	42,50	20,10	26,95	47,49	19,30
713	Majerovce	446	42	18,47	46,83	5,55	19,32	53,31	5,04
713	Malá Domaša	445	53	21,63	36,78	15,56	23,32	42,78	15,68
713	Matiaška	278	4	42,36	43,95	29,43	41,16	46,40	30,42
713	Medzianky	299	14	48,26	40,32	26,60	53,32	45,45	28,96
713	Merník	609	9	32,46	61,48	9,32	32,50	66,28	8,13
713	Michalok	321	2	38,78	67,80	15,64	38,08	71,87	13,72
713	Nižný Hrabovec	1605	68	18,45	51,59	7,34	19,09	58,03	7,10
713	Nižný Hrušov	1603	23	24,17	57,29	12,10	24,50	63,44	11,83
713	Nižný Kručov	416	2	28,62	57,63	5,48	29,11	62,89	4,74
713	Nová Kelča	368	5	30,77	28,92	24,70	34,88	31,81	27,23
713	Ondavské Matiašovce	823	20	17,16	42,39	11,94	17,98	48,42	11,30
713	Pavlovce	748	16	49,84	41,03	28,18	54,45	45,56	30,09
713	Petkovce	151	1	40,05	46,74	18,39	43,53	50,99	19,16
713	Petrovce	439	11	49,12	42,52	27,46	53,42	45,70	29,06
713	Piskorovce	143	0	39,57	30,34	33,50	40,78	30,94	33,14
713	Poša	897	12	20,13	53,26	8,07	20,63	59,57	7,96
713	Prosačov	220	3	46,59	39,44	24,92	47,42	42,72	26,73
713	Radvanovce	214	3	49,09	40,69	27,42	54,10	45,69	29,73
713	Rafajovce	199	3	30,53	36,27	24,46	32,56	39,05	24,91
713	Remeniny	293	16	46,44	39,29	24,77	45,04	42,52	26,53
713	Rudlov	652	7	32,80	49,25	11,14	35,73	55,45	11,36
713	Ruská Voľa	83	0	52,56	54,15	39,63	46,26	51,50	35,51
713	Sačurov	2226	49	24,44	56,43	9,93	27,22	64,65	9,28

Okres	Obec	počet obyv.	dochádzka	Vzdialenosť k OS v min:			Vzdialenosť k OS v km:		
				HE	SK	VT	HE	SK	VT
713	Sečovská Polianka	2715	52	28,76	60,75	13,84	31,92	69,35	13,48
713	Sedliská	1349	32	17,15	45,52	7,38	17,67	51,67	6,98
713	Skrabské	787	18	40,79	47,47	19,12	44,06	51,52	19,69
713	Slovenská Kajňa	795	53	22,01	38,34	15,94	23,29	43,84	15,65
713	Soľ	2431	86	30,93	48,25	9,27	33,64	54,08	9,28
713	Štefanovce	111	1	19,06	49,74	15,34	20,72	57,15	15,54
713	Tovarné	1035	63	13,83	44,52	10,12	14,80	51,25	9,64
713	Tovarnianska Polianka	106	1	12,83	46,38	11,97	13,86	53,06	11,45
713	Vavrinec	63	0	42,97	47,91	33,40	40,71	49,16	33,07
713	Vehec	2744	95	27,87	56,89	6,21	29,68	63,68	5,31
713	Vlača	235	5	45,45	35,15	23,78	50,96	37,98	26,70
713	Vranov nad Topľou	23146	3846	24,02	53,08	0,84	25,01	59,01	0,64
713	Vyšný Kazimír	201	2	21,83	50,20	11,67	23,06	57,05	12,01
713	Vyšný Žipov	1210	29	37,20	43,88	15,53	41,01	48,47	16,64
713	Zámutov	3004	40	33,42	58,12	11,75	35,97	63,68	11,60
713	Zlatník	72	0	38,41	47,05	16,75	42,38	52,77	18,02
713	Žalobín	799	12	21,37	38,35	16,14	22,34	44,13	15,67
			Spolu	28,20	48,62	29,69	30,48	53,69	31,59

Poznámka: „Vzdialenosti spolu“ ukazujú, koľko priemerne prejde (v km a v min) jeden obyvateľ obvodu z centra svojej obce k budove súdu, ak sa na súd v danom meste cestujú všetci obyvatelia obvodu. Zdroje: Počet obyvateľov a dochádzka: vlastné prepočty a mapy z údajov získaných zo Sčítania obyvateľov, domov a bytov 2011 (SODB 2011), ŠÚ SR. Vzďialenosti v min a v km: vlastné výpočty trasovaním podľa cestnej infraštruktúry a rýchlostných obmedzení získaných z projektu OpenStreetMap z novembra 2019 a adres súdov, údaje o administratívnom členení z projektu www.geoportal.sk, stav z apríla 2019.

Juhozemplínsky obvod

Tabuľka 69: Dostupnosť obyvateľov súdov navrhovaného obvodu OS Levice, OS Žiar nad Hronom

Okres	Obec	počet obyv.	dochádzka	Vzdialenosť k OS v min:		Vzdialenosť k OS v km:	
				MI	TV	MI	TV
807	Bajany	505	3	24,21	36,44	25,97	44,74
807	Bánovce nad Ondavou	709	67	12,58	16,25	12,02	16,81
807	Beša	358	5	28,36	32,27	31,52	39,98
807	Bracovce	950	32	15,56	20,65	15,16	21,48
807	Budince	230	9	29,19	36,96	33,02	45,28
807	Budkovce	1 497	181	15,24	25,70	16,14	28,04
807	Čečehov	365	16	8,45	31,87	7,95	32,18
807	Čičarovce	876	28	29,67	33,58	29,81	38,27
807	Čierne Pole	308	13	24,64	34,69	26,36	42,92
807	Drahňov	1 342	25	20,20	28,10	21,53	33,55
807	Dúbravka	681	15	16,42	23,24	15,18	25,16
807	Falkušovce	673	5	17,68	22,76	17,01	23,32
807	Hatalov	760	39	12,54	22,04	11,40	23,93
807	Hažín	463	7	10,34	33,76	9,92	34,15
807	Hnojné	236	4	15,38	38,80	15,20	39,43
807	Horovce	815	10	14,34	11,65	13,95	11,81
807	Iňačovce	720	12	13,50	36,92	13,38	37,61
807	Ižkovce	103	2	26,04	29,96	29,30	37,75
807	Jastrabie pri Michalovciach	299	5	11,86	35,27	11,28	35,51
807	Jovsa	837	33	16,50	41,30	18,07	43,10
807	Kačanov	423	2	19,02	24,10	18,57	24,89
807	Kaluža	360	97	9,43	34,22	10,89	35,93
807	Kapušianske Kľačany	856	9	30,77	36,45	33,89	44,55
807	Klokočov	390	12	12,00	36,80	12,89	37,93
807	Krásnovce	622	24	5,60	22,22	4,65	22,85
807	Krišovská Liesková	894	10	27,10	32,47	28,94	39,73
807	Kusín	355	1	14,19	38,99	15,51	40,55
807	Lastomír	1 158	21	6,71	30,13	6,65	30,76
807	Laškovce	617	11	9,36	20,65	8,44	21,92

Okres	Obec	počet obyv.	dochádzka	Vzdialenosť k OS v min:		Vzdialenosť k OS v km:	
				MI	TV	MI	TV
807	Lesné	454	8	10,83	33,82	12,13	35,85
807	Ložín	806	12	13,82	18,90	13,44	19,76
807	Lúčky	536	9	10,83	34,25	10,73	34,96
807	Malčice	1 502	60	23,26	23,74	22,92	28,69
807	Malé Raškovce	243	18	21,13	24,02	21,62	30,11
807	Markovce	881	11	21,47	26,35	21,23	27,54
807	Maťovské Vojkovce	644	412	27,70	38,70	31,44	47,60
807	Michalovce	40 250	9 377	1,61	26,41	1,10	25,96
807	Moravany	1 037	17	15,84	18,96	15,70	20,03
807	Nacina Ves	1 756	84	8,43	31,43	8,97	33,26
807	Oborín	711	27	26,04	20,12	27,17	25,07
807	Oreské	481	4	12,79	37,59	13,49	38,53
807	Palín	901	43	13,49	36,29	13,68	37,91
807	Pavlovce nad Uhom	4 376	129	20,76	36,51	21,97	44,03
807	Petrikovce	187	2	27,50	20,45	26,45	25,16
807	Petrovce nad Laborcom	979	27	5,97	28,97	5,95	30,24
807	Poruba pod Vihorlatom	620	36	19,39	44,18	21,28	46,32
807	Pozdišovce	1 257	44	6,79	18,91	5,58	19,71
807	Ptrukša	501	10	36,37	44,07	40,43	52,04
807	Pusté Čemerné	349	6	13,65	36,35	14,70	38,99
807	Rakovec nad Ondavou	1 087	62	18,75	21,87	18,56	22,88
807	Ruská	602	27	31,34	39,11	35,33	47,54
807	Senné	713	26	15,16	38,58	15,76	39,99
807	Slavkovce	639	7	18,33	26,82	18,73	30,60
807	Sliepkovce	771	11	10,61	29,12	11,03	32,18
807	Staré	794	11	13,04	37,84	13,80	38,83
807	Strážske	4 446	1 471	15,32	35,16	16,14	39,20
807	Stretava	646	8	15,55	34,23	15,74	38,29
807	Stretavka	188	7	18,64	32,25	18,85	35,72
807	Suché	400	2	6,57	29,57	7,52	31,24
807	Šamudovce	626	5	6,96	23,57	5,75	23,96
807	Trhovište	1 877	105	10,95	14,22	10,31	14,76
807	Trnava pri Laborci	574	23	7,91	32,70	8,72	33,75
807	Tušice	690	8	17,27	14,58	16,82	14,69
807	Tušická Nová Ves	553	41	17,74	15,05	16,61	14,48
807	Veľké Kapušany	9 503	728	28,44	32,78	30,37	41,03
807	Veľké Raškovce	326	12	23,11	22,03	23,91	27,81
807	Veľké Slemence	608	67	34,53	42,22	38,26	49,87
807	Vinné	1 694	72	7,75	32,55	8,33	33,37
807	Vojany	854	661	23,45	27,37	25,55	34,01
807	Vofa	250	49	11,39	34,39	12,10	36,39
807	Vrbnica	924	11	11,34	23,83	9,64	23,15
807	Vysoká nad Uhom	814	26	22,14	38,56	23,82	46,40
807	Zalužice	1 159	61	7,82	31,24	6,73	30,95
807	Závadka	449	6	12,73	36,15	12,92	37,15
807	Zbudza	526	23	8,29	33,09	8,40	33,44
807	Zemplínska Široká	965	69	9,62	33,04	9,39	33,62
807	Zemplínske Kopčany	374	4	19,67	25,48	20,26	31,47
807	Žbince	968	24	11,78	23,19	10,41	22,83
809	Baškovce	258	10	23,97	47,39	26,35	50,57
809	Beňatina	205	1	34,07	57,48	37,44	61,66
809	Bežovce	1 019	34	31,20	43,43	33,09	51,86
809	Blatná Polianka	170	6	23,23	46,65	23,77	48,00
809	Blatné Remety	618	21	20,44	43,86	21,44	45,66
809	Blatné Revištia	213	11	16,54	39,96	17,17	41,39
809	Bunkovce	361	6	20,69	44,11	23,10	47,33
809	Fekišovce	302	2	14,28	37,69	14,51	38,73
809	Hlivištia	379	6	25,93	49,35	28,79	53,02
809	Horňa	384	2	22,42	45,84	24,60	48,83

Okres	Obec	počet obyv.	dochádzka	Vzdialenosť k OS v min:		Vzdialenosť k OS v km:	
				MI	TV	MI	TV
809	Husák	166	11	33,62	57,03	36,59	60,82
809	Choňkovce	569	73	25,97	49,39	28,64	52,87
809	Inovce	212	5	38,20	61,62	41,13	65,35
809	Jasenov	315	2	21,84	45,25	23,80	48,03
809	Jenkovce	447	9	30,55	47,65	33,44	57,09
809	Kolibabovce	182	0	26,39	49,81	29,05	53,27
809	Koňuš	360	6	28,16	51,58	30,85	55,07
809	Koromľa	478	14	27,90	51,32	30,90	55,13
809	Krčava	424	23	28,07	51,49	30,65	54,87
809	Kristy	311	1	26,22	49,64	29,02	53,25
809	Lekárovce	945	21	27,47	39,70	29,69	48,46
809	Nižná Rybnica	418	7	17,03	40,44	19,00	43,22
809	Nižné Nemecké	335	1	32,67	51,14	35,74	59,97
809	Orechová	251	12	24,80	48,21	27,45	51,68
809	Ostrov	289	13	22,75	46,17	24,69	48,92
809	Petrovce	243	46	30,99	54,41	33,82	58,04
809	Pinkovce	175	3	29,73	41,96	31,94	50,71
809	Podhorod'	383	67	32,04	55,46	35,21	59,44
809	Porostov	207	3	24,54	47,95	27,12	51,35
809	Porúbka	431	27	24,82	48,24	27,54	51,77
809	Priekopa	275	4	27,10	50,51	29,37	53,60
809	Remetské Hámre	657	71	25,24	48,66	27,72	51,94
809	Ruská Bystrá	118	1	42,25	65,67	46,37	70,59
809	Ruskovce	255	12	23,29	46,71	25,27	49,50
809	Ruský Hrabovec	327	6	38,54	61,95	41,97	66,19
809	Sejkov	191	8	28,58	51,11	31,46	55,68
809	Sobrance	5 913	1 059	19,19	42,61	21,38	45,60
809	Svätuš	111	17	25,27	48,69	26,79	51,01
809	Tašuľa	200	2	34,39	48,32	37,37	56,72
809	Tibava	541	14	21,44	44,86	23,76	47,99
809	Úbrež	721	36	18,03	41,45	19,66	43,88
809	Veľké Revištia	549	53	15,22	38,63	15,81	40,03
809	Vojnatina	240	3	22,49	45,91	25,01	49,24
809	Vyšná Rybnica	376	10	22,20	45,62	24,80	49,02
809	Vyšné Nemecké	247	254	30,75	53,64	33,40	57,63
809	Vyšné Remety	414	3	22,96	46,38	25,44	49,66
809	Záhor	664	6	32,02	44,25	34,55	53,32
811	Bačka	650	13	45,34	49,26	46,56	57,21
811	Bačkov	678	35	25,12	16,97	26,50	18,13
811	Bara	340	2	43,40	24,29	48,40	26,53
811	Biel	1 466	82	48,34	51,96	54,36	61,42
811	Boľ	718	25	43,83	44,23	47,12	52,44
811	Borša	1221	31	46,60	23,91	51,66	29,77
811	Boľany	1247	15	47,98	51,60	51,07	61,72
811	Brehov	621	19	33,66	17,10	37,53	20,46
811	Brezina	714	6	40,54	19,99	41,78	20,87
811	Byšta	162	1	45,51	20,70	48,15	23,12
811	Cejkov	1187	20	36,85	17,73	40,69	19,55
811	Čelovce	530	25	32,38	12,11	33,21	12,30
811	Čerhov	812	44	40,07	15,25	45,09	20,02
811	Černocho	206	2	42,81	23,70	47,46	25,59
811	Čierna	482	31	48,64	52,26	52,06	62,71
811	Čierna nad Tisou	3855	2134	51,28	54,90	57,17	64,23
811	Dargov	596	43	27,49	17,67	28,04	18,79
811	Dobrá	435	81	45,34	48,96	51,23	58,29
811	Dvorianky	591	21	20,53	12,39	20,36	12,89
811	Egreš	450	3	32,95	12,68	34,01	13,11
811	Hraň	1608	40	35,61	13,61	39,01	15,57
811	Hrčeľ	858	17	35,81	10,99	37,84	12,77

Okres	Obec	počet obyv.	dochádzka	Vzdialenosť k OS v min:		Vzdialenosť k OS v km:	
				MI	TV	MI	TV
811	Hriadky	452	26	17,48	9,65	17,69	9,08
811	Kašov	286	2	39,37	14,76	40,87	15,80
811	Kazimír	853	22	41,80	16,98	44,79	19,72
811	Klin nad Bodrogom	212	14	52,10	31,58	57,80	37,74
811	Kožuchov	215	1	30,54	5,37	31,50	6,43
811	Kráľovský Chlmec	7673	862	43,11	46,24	47,60	53,92
811	Kravany	360	1	25,99	17,84	27,67	19,31
811	Kuzmice	1673	42	37,19	16,91	38,37	17,47
811	Kysta	381	14	36,78	12,16	39,31	14,24
811	Ladmovce	332	19	44,49	26,15	49,33	29,56
811	Lastovce	1084	22	39,97	16,13	41,05	17,67
811	Leles	1757	26	39,66	43,58	42,29	52,95
811	Luhyňa	322	8	37,97	13,15	42,88	17,81
811	Malá Trňa	426	22	43,43	18,61	48,81	23,74
811	Malé Ozorovce	535	4	26,28	15,76	25,78	15,99
811	Malé Trakany	1127	15	53,93	57,55	59,29	66,35
811	Malý Horeš	1106	14	47,89	46,04	52,52	53,79
811	Malý Kamenec	461	1	52,88	32,35	58,61	38,55
811	Michaľany	1900	215	37,99	13,17	40,93	15,86
811	Nižný Žipov	1437	41	35,08	12,02	35,97	14,68
811	Novosad	1026	107	35,00	9,83	36,72	11,65
811	Nový Ruskov	605	63	26,07	5,80	26,78	5,88
811	Parchovany	1946	81	23,15	15,00	24,23	15,87
811	Plechotice	802	18	29,14	8,87	30,12	9,21
811	Poľany	540	14	40,49	44,41	43,47	54,12
811	Pribeník	1049	202	48,41	51,40	52,10	58,14
811	Rad	558	8	52,60	39,40	56,30	46,89
811	Sečovce	8272	764	21,76	12,41	21,66	12,83
811	Sirník	631	2	32,39	15,84	35,89	18,69
811	Slivník	791	18	39,80	19,52	39,37	18,47
811	Slovenské Nové Mesto	1146	124	45,23	20,41	51,64	26,57
811	Soľníčka	225	0	42,57	45,48	45,87	53,70
811	Somotor	1552	43	52,27	31,74	58,25	38,19
811	Stanča	432	9	36,23	11,41	38,44	13,44
811	Stankovce	168	1	26,84	18,69	29,08	20,72
811	Strážne	660	13	55,53	39,74	59,86	46,44
811	Streda nad Bodrogom	2221	209	49,84	29,31	55,20	35,15
811	Svätá Mária	571	23	53,18	35,33	58,26	42,60
811	Svätušie	835	37	47,81	40,21	52,33	48,15
811	Svinice	234	0	49,39	38,67	53,20	46,37
811	Trebišov	24193	3662	24,02	1,15	24,11	0,96
811	Trnávka	168	1	25,10	15,28	24,69	15,43
811	Veľaty	853	28	34,36	9,54	37,54	12,47
811	Veľká Trňa	443	12	43,57	18,75	48,29	23,22
811	Veľké Ozorovce	738	10	28,18	17,67	27,95	18,15
811	Veľké Trakany	1413	23	52,72	56,33	58,39	65,45
811	Veľký Horeš	1057	28	50,60	42,41	55,27	50,09
811	Veľký Kamenec	807	21	54,90	34,37	60,64	40,58
811	Viničky	508	77	46,98	26,06	52,79	32,26
811	Višňov	246	3	23,88	15,73	25,35	16,98
811	Vojčice	2210	46	18,15	7,32	18,53	6,54
811	Vojka	517	4	48,63	44,55	52,81	52,31
811	Zatín	801	15	46,68	41,38	50,32	49,25
811	Zbehnov	351	2	24,63	14,12	24,44	14,65
811	Zemplín	386	9	40,32	21,98	45,04	25,28
811	Zemplínska Nová Ves	904	41	35,63	10,81	38,00	12,93
811	Zemplínska Teplica	1544	72	31,83	16,98	31,50	18,01
811	Zemplínske Hradište	1146	12	30,21	5,04	30,84	5,77
811	Zemplínske Jastrabie	659	11	33,34	14,23	37,20	16,39

Okres	Obec	počet obyv.	dochádz-ka	Vzdialenosť k OS v min:		Vzdialenosť k OS v km:	
				MI	TV	MI	TV
811	Zemplínsky Branč	482	11	32,84	7,67	34,06	8,99
			Spolu	23,31	27,09	24,65	29,92

Poznámka: „Vzdialenosti spolu“ ukazujú, koľko priemerne prejde (v km a v min) jeden obyvateľ obvodu z centra svojej obce k budove súdu, ak sa na súd v danom meste cestujú všetci obyvatelia obvodu. Zdroje: Počet obyvateľov a dochádzka: vlastné prepočty a mapy z údajov získaných zo Sčítania obyvateľov, domov a bytov 2011 (SODB 2011), ŠÚ SR. Vzďialenosti v min a v km: vlastné výpočty trasovaním podľa cestnej infraštruktúry a rýchlostných obmedzení získaných z projektu OpenStreetMap z novembra 2019 a adres súdov, údaje o administratívnom členení z projektu www.geoport.sk, stav z apríla 2019.

Príloha 2 – Dĺžka trvania vybavovania vecí na súdoch

Tabuľka 70: priemerná dĺžka a medián súdnych konaní za rok 2018 vo vybratých/sledovaných súdnych agendách

Označenia riadkov	agenda T (avg)	agenda C (avg)	agenda Cb (avg)	agenda P (avg)	agenda T (med)	agenda C (med)	agenda Cb (med)	agenda P (med)	priemerný počet sudcov vo výkone 2018
Bánovce nad Bebravou	3,99	14,55	15,09	5,26	1,28	10,45	11,43	3,98	5,00
Banská Bystrica	8,17	18,80	19,66	8,43	1,94	13,08	14,98	5,52	37,83
Bardejov	4,57	19,77	11,19	4,46	1,77	14,18	5,62	2,51	8,67
Bratislava I	10,53	36,11	25,68	11,50	1,94	26,81	21,55	10,58	39,83
Bratislava II	7,65	22,19	20,45	12,48	1,45	11,66	10,41	7,95	30,83
Bratislava III	5,04	23,58	16,37	11,23	1,58	16,53	10,84	7,66	26,83
Bratislava IV	4,70	18,15	34,20	13,51	0,97	10,61	24,77	10,12	30,58
Bratislava V	7,29	21,96	29,44	11,89	1,84	15,38	29,67	7,23	19,00
Brezno	2,33	14,94	24,54	5,64	1,25	9,26	17,91	4,29	10,00
Čadca	6,01	26,89	32,92	7,44	2,37	20,60	31,41	4,53	10,00
Dolný Kubín	3,89	12,44	21,62	4,72	1,54	8,28	11,84	3,47	6,00
Dunajská Streda	5,82	22,39	24,92	7,22	1,77	16,99	16,00	4,91	15,25
Galanta	5,41	21,69	24,74	8,59	2,20	14,78	14,67	4,91	18,33
Humenné	7,06	20,28	21,18	9,37	2,28	14,75	13,11	6,36	12,33
Kežmarok	14,47	23,84	21,79	9,04	3,22	17,84	18,23	5,65	8,67
Komárno	7,19	21,82	12,62	7,12	2,17	16,39	7,85	4,96	13,92
Košice I	7,06	22,35	22,73	13,06	2,33	15,21	18,63	9,20	18,67
Košice II	10,61	28,35	39,79	12,94	2,66	23,03	19,94	9,02	37,83
Košice-okolie	4,89	20,87	26,71	7,96	2,69	15,18	22,28	5,55	32,75
Levice	4,89	25,08	26,87	9,37	2,73	17,91	18,79	6,67	15,50
Liptovský Mikuláš	8,83	14,97	13,54	7,46	2,76	9,91	7,62	5,75	12,00
Lučenec	2,85	13,57	13,64	3,95	1,22	9,17	7,49	2,56	15,67
Malacky	6,41	36,10	31,49	11,46	2,23	31,18	25,30	8,05	11,58
Martin	6,35	17,06	15,51	9,17	2,99	11,86	11,93	5,14	14,25
Michalovce	3,81	17,14	13,50	7,72	1,38	10,94	10,68	4,83	18,17
Námestovo	5,22	26,83	27,56	9,07	2,14	21,26	22,00	5,47	7,00
Nitra	8,67	22,46	19,42	6,31	2,23	17,05	15,57	3,83	29,58
Nové Mesto nad Váhom	10,90	28,89	37,64	9,29	4,50	27,04	29,08	6,36	12,33
Nové Zámky	4,32	16,09	8,57	7,67	0,92	10,61	4,21	5,49	17,00
Partizánske	5,28	19,30	37,17	5,23	2,37	12,06	39,38	3,06	6,00
Pezinok	4,60	29,72	31,67	10,18	2,55	20,01	16,95	7,72	12,17
Piešťany	7,24	36,87	37,02	16,79	1,84	30,42	25,23	12,70	13,25
Poprad	4,88	21,67	33,19	8,42	0,99	17,00	27,86	7,43	16,17
Považská Bystrica	4,71	16,24	22,21	4,42	1,51	10,64	21,83	2,40	8,92
Prešov	8,30	18,63	22,35	10,13	2,86	14,19	17,05	8,11	28,08
Prievidza	7,10	15,13	19,86	5,01	2,10	11,14	13,40	3,38	17,75
Revúca	3,33	12,35	23,76	4,60	1,54	8,15	10,66	2,84	6,67
Rimavská Sobota	4,03	12,17	14,66	4,24	2,20	8,34	11,79	3,12	16,00
Rožňava	1,62	15,46	36,07	5,56	0,85	9,82	31,24	2,99	12,67
Ružomberok	3,70	10,92	13,45	4,03	0,89	8,38	8,53	2,33	8,00
Senica	4,42	20,56	38,68	3,89	2,73	13,73	28,35	2,53	8,00
Skalica	6,91	28,67	39,29	6,03	2,73	26,48	26,87	5,78	7,67
Spišská Nová Ves	4,61	17,15	29,55	6,40	1,28	11,63	25,33	3,02	17,08
Stará Ľubovňa	3,06	22,60	29,08	8,34	1,08	17,91	24,51	6,34	6,00
Svidník	5,48	22,76	23,68	4,25	1,77	14,26	12,90	2,83	7,50
Špecializovaný trestný súd SR	23,04				2,22				14,00
Topoľčany	6,42	15,18	17,57	5,35	1,18	8,95	8,38	3,22	10,00

Označenia riadkov	agenda T (avg)	agenda C (avg)	agenda Cb (avg)	agenda P (avg)	agenda T (med)	agenda C (med)	agenda Cb (med)	agenda P (med)	priemerný počet sudcov vo výkone 2018
Trebišov	4,99	16,08	27,97	7,77	1,25	11,66	27,37	5,32	14,00
Trenčín	6,42	24,88	25,64	11,79	1,72	18,89	20,01	9,63	23,00
Trnava	12,03	24,52	27,83	6,38	3,56	19,68	19,04	3,61	22,83
Veľký Krtíš	4,73	16,42	14,46	4,43	2,00	12,91	9,54	3,02	7,33
Vranov nad Topľou	7,49	17,01	34,80	5,63	2,73	12,22	22,16	3,84	11,00
Zvolen	6,76	17,28	17,04	7,68	2,46	11,83	9,99	5,04	18,00
Žiar nad Hronom	5,76	18,14	26,40	5,26	2,10	13,27	16,10	3,68	14,00
Žilina	5,06	23,53	16,98	11,86	1,77	17,05	13,96	8,51	32,50

Zdroj:MS SR